

УДК 947(P57)+947(571)

ББК 63.3(2P5)

И 66

Федеральный научно-образовательный проект
«История России через историю регионов»

Координатор проекта Д. В. Фомин-Нилов

Секретарь проекта Б. В. Яблоков

Посвящается 80-летию Новосибирской области

Научный редактор

В. И. Молодин, д. и. н., проф., академик РАН

Авторы:

С. Н. Андреенков, В. А. Зверев, К. Е. Зверева, В. А. Исупов, Ф. С. Кузнецова,
В. И. Молодин, А. И. Соловьёв, Е. А. Соловьёва, О. М. Хлытина

Рецензенты:

А. С. Зув, д. и. н., проф.,

директор Гуманитарного института

Новосибирского национального исследовательского
государственного университета

В. Я. Синенко, академик РАО, д. пед. н., проф.,

заслуженный учитель Российской Федерации

К. Б. Умбрашко, д. и. н., проф.,

проректор по научно-методической работе Новосибирского института
повышения квалификации и переподготовки работников образования,
почетный работник высшего профессионального образования

Российской Федерации

Координаторы:

А. П. Деревянко, д. и. н., проф., академик РАН,

сопредседатель Российского исторического общества

Ю. Ф. Петухов, к. ю. н., доц.,

первый заместитель Губернатора Новосибирской области

С. А. Нелюбов, д. пед. н., доц.,

министр образования, науки и инновационной политики

Новосибирской области

С. В. Федорчук,

заместитель министра образования, науки и

инновационной политики Новосибирской области

Е. В. Болдырева,

директор АНО «Историческое общество СФО»

И 66 История Новосибирской области (История России через историю регионов). Учебное пособие / науч. ред. В. И. Молодин. — М. : ООО «Интеграция: Образование и Наука», 2017. — 382 с. : илл., карты.

ISBN 978-5-904914-23-3

Пособие создано коллективом новосибирских историков-исследователей и педагогов-методистов. Подготовленное в соответствии с требованиями историко-культурного стандарта и федерального государственного образовательного стандарта основного общего образования, пособие характеризует важнейшие процессы и события истории Новосибирской области с момента появления на ее территории первобытного человека до современности, в тесной связи с историей России и мировой историей. Материалы пособия могут быть использованы при изучении основного курса истории России, в рамках элективного курса, на занятиях исторического кружка.

ISBN 978-5-904914-23-3

© Коллектив авторов, текст, 2017.
©ООО «Интеграция: Образование
и Наука», оригинал-макет, 2017.

Оглавление

С чего начинается Родина	6
Раздел 1.	
Древняя и средневековая история Новосибирской области	11
Тема 1. Среди мамонтов	12
Тема 2. Когда ушел ледник	27
Тема 3. Эпоха звонкого металла	44
Тема 4. Когда грифон парил над миром..	68
Тема 5. Железные волки тайги и степей..	92
Тема 6. У границ кочевых империй..	110
Раздел 2.	
История Новосибирской области конца XVII — начала XX вв	129
Тема 7. Начальный этап заселения и освоения русскими нашего края	130
Тема 8. «Как старики поставили»: традиционный мир приобской и барабинской деревни	151
Тема 9. Трансформация деревенской жизни в нашем крае в XIX — начале XX вв	171
Тема 10. В период подъема, накануне великих потрясений.. . . .	190

Раздел 3.	
Новосибирская область в XX — начале XXI вв	213
Тема 11. Годы революционных бурь	214
Тема 12. Период социалистической модернизации общества	235
Тема 13. Суровые годы Великой Отечественной войны	251
Тема 14. Наш край в послевоенное двадцатилетие	271
Тема 15. В годы «застоя» и «перестройки»	289
Тема 16. Новосибирская область в 1990-х гг.	306
Тема 17. В начале нового тысячелетия	321
Заключение	336
Темы учебных проектов	339
Хронологическая таблица	340
Словарь	368
Библиографический список	372
Сведения об авторах	379

Уважаемые читатели, дорогие земляки!

В своих руках вы держите учебное пособие по истории Новосибирской области с древнейших времен до наших дней. Нашей области в 2017 году исполнилось 80 лет, но история населявших ее народов началась намного раньше, около 15 тысяч лет назад, именно тогда здесь появились первые поселения людей!

Вашему вниманию предлагается увлекательный рассказ, наполненный интересными фактами о нашем крае, о людях, которые открыли Сибирь, исследовали ее, заставили показать свои богатства и научились использовать их, сделали нашу область такой, какой мы знаем и любим ее сегодня. В истории нашего региона, как и всей страны, немало славных и трагических страниц, но сибиряки всегда с честью и достоинством переносили тяготы и искренне радовались новым достижениям.

Мы наследники великого прошлого, нам есть чем гордиться, нам есть на что опереться в созидательных начинаниях сегодняшнего дня.

Историческая память и уважение к историческому наследию, наряду с культурой, языком, способом ведения хозяйства, во многом определяет будущее развитие любого народа, любой страны. Мы должны знать и помнить свою историю, чтобы оставаться людьми, чтобы оставаться единым народом, чтобы развиваться дальше, чтобы иметь будущее.

Это пособие - не столько учебник, сколько книга, необходимая каждому человеку, любящему свою малую Родину, свое Отечество. Это книга о тех, кто создал экономический и культурный фундамент нашего края, кто и сегодня трудится в сельском хозяйстве, промышленности, торговле, строительстве, науке, искусстве, образовании, культуре, медицине, спорте и многих других сферах. Это книга о ваших родителях, ваших дедушках и бабушках и их предках. Не исключено, что кто-то найдет в ней и свою фамилию, а когда-нибудь в нее впишут и ваши имена. Сегодня, как и прежде, в Новосибирскую область едут активные люди, чтобы здесь жить и работать, воспитывать детей. Эта книга будет полезна и им.

Авторский коллектив постарался быть объективным, корректным, беспристрастным и справедливым, и это немаловажно. История должна нам многое объяснить и сблизить нас, определяя точки опоры для единения, для совместного развития, для грядущих свершений.

Будем достойными наследниками наших предков и пойдем дальше в строительстве нашего общего будущего. У нас есть множество примеров для подражания и возможностей для развития и приложения сил на благо наших потомков.



Губернатор Новосибирской области

В. Ф. Городецкий



Государственный флаг Российской Федерации

«С чего начинается Родина» — все мы, конечно, хорошо знаем слова этой замечательной песни. Если поразмышлять над ее содержанием, то многое становится понятным.

Родина — это всё, что нас окружает: и наш дом, в котором находятся близкие нам люди, и наша школа, и село или город, где живем мы и живут наши друзья, и поле, и лес, и речка... Казалось бы, что же здесь особенного? Мы так привыкаем ко всему этому, что уже и не замечаем, и считаем вполне обычным и даже малозначимым для нас.

Но представьте себе, что вдруг вы всего этого лишились — уехали жить в другую страну. И я уверяю вас, что очень скоро к вам придет чувство, которое называется ностальгией, вам будет мучительно не хватать всех этих, казалось бы, таких малозначимых вещей. Вы можете быть вполне успешными и благополучными вдалеке от Родины, но по-настоящему счастливыми вы не будете никогда. А причина одна — вы утратили в своей жизни главное — вы утратили Родину, вдали от которой невозможно быть по-настоящему счастливым.

Посмотрите на нашу историю. Сколько замечательных примеров дает она нам — примеров самоотверженного труда и ратных подвигов на благо своей Отчизны. Вдумайтесь, почему нам не безразличны эти подвиги, эти по-настоящему великие люди, которые их совершали.

Да потому, что с прошлым нас связывает то, что называется генетической памятью. Нам больно видеть и чувствовать, когда наше историческое прошлое чернят или клеветают на него, когда Россию и ее граждан пытаются лишить великих исторических достижений, унижить или упрекнуть за несуществующие прегрешения. Нам больно, когда разрушают памятники нашим солдатам, отдавшим в борьбе с фашизмом самое дорогое — жизнь. Много в человеке формируется именно историей, причем не только историей всей нашей страны, но историей твоей семьи, твоего дома, твоих предков, твоего поселка. А история эта удивительно богата и насыщена. Достаточно только лучше присмотреться к ней.

Наверное, это главная причина, которая побудила наш творческий коллектив взяться за написание этого учебника.

История нашей родной Новосибирской области очень богата событиями. Конечно, областью наш край стал



Государственный герб Российской Федерации

совсем недавно. В год выпуска этой книги исполняется 80 лет с момента ее образования. Да и Новосибирск, который нередко именуют сегодня столицей Сибири, только подходит к своему 150-летию. Поэтому, если быть точным, речь в книге пойдет о территории, на которой расположены Новосибирская область с городом Новосибирском. Наша область делится на 30 административных районов, а в каждом районе расположены десятки деревень, рабочих поселков и городов. Через нашу область протекает великая сибирская река Обь, здесь расположено одно из крупнейших сибирских озер — Чаны. Мы уже не говорим о десятках небольших речек и сотнях озер, которыми богат наш край.

Территория, об истории которой пойдет речь в книге, простирается с запада на восток приблизительно на 600 км и с севера на юг — на 400 км. В масштабах России это сравнительно небольшой регион, однако она может вместить площади, например, трех Венгрий или шести Бельгий. Область расположена в разных природно-климатических поясах, что формирует богатый и разнообразный животный и растительный мир. На севере области — тайга и великое Васюганское болото, в центральной части — обширная лесостепная зона или, как ее еще называют, Барабинская низменность, Барабинская лесостепь, а на юге самая настоящая степь, именуемая Кулундинской.

Человек попал на эту территорию еще в конце эпохи палеолита, приблизительно 15 тыс. лет назад. В то время по ее просторам бродили стада мамонтов, бизонов, диких лошадей и гигантских оленей.

А потом, уже в период голоцена, время, в которое живем и мы с вами, здесь происходили события, о которых пойдет речь в этой книге. Узнали мы об этом благодаря нелегкому труду археологов, которые, по сути, ликвидировали огромное белое пятно на исторической карте нашей Родины. Ученые открыли на этой территории самобытные культуры эпохи неолита, бронзы, железа, Средневековья, установили, к какому расовому типу принадлежали их носители и даже определили генотип многих из них. При этом сотни древних городищ, стоянок и поселений, некрополей и святилищ еще ждут своих пытливых исследователей.

В XVI—XVII вв. сюда пришли русские — сначала казаки с отрядом легендарного Ермака, а затем и крестьяне, которые освоили эти пространства, установили добрососедские отношения с аборигенным населением: барабинскими и чатскими татарами, южными хантами, селькупам.



Флаг Новосибирской области.

Утвержден 10 июля 2003 г.

Белый, зеленый, красный и синий — основные цвета сибирской и новосибирской геральдики. Белый цвет (серебро) — символ чистоты, преданности, веры, а также цвет суровой сибирской зимы. Зеленый цвет — символ надежды, изобилия, возрождения, жизненных сил, олицетворяет щедрую новосибирскую землю, ее природное многообразие и красоту. Красный цвет — символ мужества, отваги, памяти о героизме новосибирцев, защищавших свою Родину. Синий цвет символизирует реку Обь и многочисленные озера и реки, занимающие почти треть территории области.



Герб Новосибирской области.
Утвержден 29 мая 2003 г.

Из геральдического описания герба: «Соболя... семантически связывают герб области с гербом Новосибирска. <...> Стилизованный золотой каравай с солонкой... выражает основополагающий принцип "хлеб всему голова" и символизирует агропромышленный комплекс области, благополучие, изобилие, гостеприимство, восходящие надежды. По своему очертанию данный элемент напоминает... купол здания Новосибирского... театра оперы и балета. <...> В гербе он символизирует славную историю области, богатейшие культуру и искусство, образование, просвещение, взаимопонимание, гуманизацию».

Русские принесли на эту территорию пашенное земледелие, письменность, построили остроги, деревни и города, великую дорогу — знаменитый Московско-Сибирский тракт, который соединил центр страны с Дальним Востоком, принесли христианство.

Именно на территории будущей области, в Барабе, изготовили и стали производить неповторимое по своим вкусовым качествам барабинское масло, которое прославилось на весь мир не только Сибирь, но и Россию. Через нашу область с запада на восток прошла Транссибирская железнодорожная магистраль, в значительной степени благодаря которой был основан город на Оби — Новониколаевск, ставший столицей Сибири — Новосибирском.

Одной из самых трагичных страниц в истории нашей Родины (и Сибири в том числе) стала революция 1917 г., а за ней и братоубийственная Гражданская война, в ходе которых страна потеряла около 10 млн человек, погибших от голода, болезней, красного и белого террора. Однако следует понимать, что революции была реакцией народа на чудовищную нищету, в которой проживала большая часть населения страны, на многолетнюю империалистическую войну, в результате которой положение людей было доведено до крайнего предела.

В конечном итоге в стране вспыхнула революция, а затем гражданская война, ставшая трагедией для всего населения России, унесшая миллионы ее граждан. Мне представляется, что уже давно пришло время прекратить осуждать и белых, и красных. В гражданских войнах не бывает победителей. Жестокость одних порождает не меньшую жестокость других. Не пора ли примириться и с пониманием относиться к этим трагичным событиям, ведь это же были наши сограждане, наши предки!

Уверен, что недалеко то время, когда мы поставим памятники и белым, и красным, ведь это наш народ, который перенес на себе чудовищную трагедию уничтожения генофонда нации.

Потом были не менее сложные события индустриализации и коллективизации. Они тоже были нелегкими, а порой и трагичными. Фактически в стране продолжалась скрытая гражданская война, сопровождаемая не меньшей жестокостью и жертвами.

Думаю, что в некоторой степени оправдывает власть предержащих то, что Россия, лапотная и безграмотная страна, в фантастически короткие сроки превратилась в передовую мировую державу, которая сумела устоять под ударами фашистских орд — сильнейшей в то время армии мира, более того, сумела победить эту армию.

О самоотверженном труде и ратных подвигах сибиряков можно и нужно писать, слагать стихи и песни. Именно сибирские дивизии отстояли Москву в 1941 г., а потом дошли до Берлина. А каких воинов дала фронту наша область! Всех назвать невозможно (в этой книге многие из них будут упомянуты), но имя трижды Героя Советского Союза, стратега воздушного боя и великолепного аса Александра Ивановича Покрышкина не назвать нельзя. Это гордость России, Сибири, Новосибирской области и города Новосибирска!

В годы войны наша область регулярно снабжала фронт всем необходимым. Женщины и дети отказывали себе буквально во всем, но действующая армия бесперебойно получала хлеб и оружие, горючее, пушки и самолеты. Так была выстрадана наша Великая Победа, и сегодня столь значимая для нас. Сейчас в это трудно поверить, но именно в тяжелейшие военные годы строился, а 12 мая 1945 г. был открыт наш удивительный Театр оперы и балета, ставший впоследствии академическим.

В послевоенные годы было необходимо восстановить разрушенное войной народное хозяйство — сибиряки и здесь были в первых рядах. Стране нужно было накормить народ, в этом отношении освоение целинных земель было несомненным трудовым подвигом. Как здесь не вспомнить освоение нашей Кулунды!

Нужно было развивать и совершенствовать промышленность, оборонную мощь державы, осваивать сибирские богатства, а без науки сделать это было просто невозможно. И в 1957 г. под руководством академика М. А. Лаврентьева в кратчайшие сроки были созданы Новосибирский Академгородок и Сибирское отделение Академии наук СССР, которые буквально за несколько лет полностью вернули затраченные на их создание средства. Сибирские ученые потрясли мир выдающимися открытиями в самых разных направлениях науки. Нобелевская премия академика Л. В. Канторовича, десятки Ленинских и Государственных премий были получены учеными Академгородка уже в первые десятилетия его существования.

В шестидесятые годы Новосибирск становится одним из крупнейших промышленных центров нашей страны, а область — мощным аграрным комплексом. Здесь были открыты сотни средних школ и техникумов, десятки высших учебных заведений и наша гордость — Новосибирский государственный университет, который и сегодня является одним из лучших в нашей стране и в мире.



Флаг города Новосибирска.
Утвержден 1 декабря 1993 г.



Герб города Новосибирска.
Утвержден 23 июня 2004 г.

Из геральдического описания герба Новосибирска:

«Голубая (лазоревая) перевязь с серебряными волнами символизирует реку Обь, черно-серебряный тонкий пояс — Транссибирскую магистраль. В месте пересечения перевязи и пояса помещено стилизованное изображение моста через реку (золотое полукольцо) — сооружения, ставшего основой для возникновения и развития города.

Количество зубцов на короне определяет статус города Новосибирска как областного центра. Соболи, лук и стрелы являются элементами исторического герба Сибири. Лента воспроизводит полосы флага города Новосибирска. Бело-зеленая гамма герба города Новосибирска имеет давнюю историческую традицию для Сибири».



Барабинская равнина.
Художник А. Кучерявенко



"Я люблю тебя, мой милый город..
Фото В. Степанова

На рубеже веков страну постигло новое испытание — распад Советского Союза. Страна в одночасье лишилась не только огромных территорий. Это была трагедия для всего нашего народа, которую испытали на себе и сибиряки.

Однако очень быстро Россия встала с колен, и сделано это было во многом благодаря именно Сибири, сибирякам, и в том числе нашим землякам, жителям Новосибирской области. И сегодня, в наше непростое время, когда темные силы зла вновь стремятся не просто унизить, но и расправиться с нашей страной, предрекая ей трагедию Советского Союза, навязывая нам украинский сценарий «майдановской» анархии с реставрированной бандеровщиной, мы, сибиряки, не позволим повторить ошибок девяностых.

Поэтому от тебя, дорогой читатель, очень многое зависит сегодня. От того, как ты будешь любить свою Родину, как ты будешь трудиться на ее благо, зависит и твое счастье, и счастье твоих близких. А для того, чтобы твердо стоять на этой земле, крепче любить ее, ты должен знать историю своего народа, своей малой Родины, со всеми бедами, трагедиями и победами. Ты должен знать свой родной язык, быть настоящим патриотом своего Отечества, ведь именно молодежь всегда была первой — и в труде, и в бою. Ты должен помнить очень простую, но важную истину: Родину и родителей — не выбирают!

В. И. Молодин,
академик Российской академии наук,
Лауреат Государственной премии в области науки
и технологий

Районное деление Новосибирской
области. Гербы районов
и городов



Раздел 1.
ДРЕВНЯЯ
И СРЕДНЕВЕКОВАЯ
ИСТОРИЯ
НОВОСИБИРСКОЙ
ОБЛАСТИ

СРЕДИ МАМОНТОВ



Зал эпохи палеолита. Музей истории и культуры народов Сибири и Дальнего Востока Института археологии и этнографии СО РАН



Зал археологического музея Новосибирского государственного педагогического университета. Здесь собраны находки, полученные за многие годы работы Новосибирской археологической экспедиции в районах Приобья и Барабы



Дороги археологической экспедиции. Они редко идут по асфальту. Чаще всего бывают вот такими или гораздо хуже

Как воссоздается история. История Новосибирской области — маленькая страничка в летописной книге нашего Отечества, а тем более мира, но без этой странички канва исторических событий страны будет неполной. Легко ли восстановить историю? Как ученые добывают информацию и из разрозненных фрагментов составляют стройную картину? Чтобы ответить на эти вопросы, обратимся к опыту истории древнего мира.

Безусловно, всем известно о Великой Трое и ее героях — прекрасной Елене, могучем Ахилле, благородном Гекторе, хитроумном Одиссее и самом лиричном образе античного мира — верной Пенелопе. Кроме легендарных персонажей, мы знакомы и с вполне реальными представителями древнего мира — с великим Цезарем, красноречивым Цицероном, покровителем искусств богачом Мecenатом. Но что бы мы знали об этих событиях и персонажах, если бы не *письменная традиция*? Наши современники могли никогда не узнать о первом императоре Цинь Шихуанди, о Дарии Первом и Кире Великом, о походах Рамзеса.

В истории такой обширной территории с разнообразным ландшафтом, как наша область, были и свои легендарные «священные» города, и свои великие герои, и могучие божества. Письменность на территории нашей страны, а тем более Сибири и современной Новосибирской области, появилась сравнительно поздно. Но, независимо от того, дошли ли до нас письменные источники или нет, везде, где ступала нога человека, простирается царство археологии.

Археологические исследования, как исследования и в иных отраслях исторической науки, иногда сравнивают с работой детектива. Доля истины в этом есть. Подобно следователю археолог должен обнаружить и обследовать место исторического события, зафиксировать все мельчайшие детали, составить трехмерный план, по которому можно при необходимости восстановить подробности человеческой жизни. Затем в лаборатории, с применением различных научных методов, включая аппаратную базу точных и естественных наук (геологии, географии, палеоботаники, физики, химии, математики, палеогенетики), нужно восстановить исследуемую историческую картину. Мощным подспорьем здесь

служат и данные этнографии, и методы философского познания, медицины и психологии. Таким образом, археология — наука изучающая прошлое человечества по вещественным источникам, комплексная по методике и приемам анализа полученного материала, глубоко гуманитарная и даже философская по конечной цели — реконструкции древних страниц истории.

В тех частях земного шара, где была письменность или о которых сохранились упоминания в летописях, мы знаем даже самоназвания населявших их народов, или, в крайнем случае, как называли их соседи. Для остальных земель этот вопрос остается открытым. Если невозможно определить этнический состав населения той или иной территории, в науке используется термин *археологическая культура*. Так называется совокупность материальных памятников, которые относятся к одной территории и эпохе и имеют общие черты. Близкое сходство вещественных остатков жизнедеятельности людей, проживавших недалеко друг от друга в одно время (жилищ, культовых сооружений, орудий труда, оружия, посуды и пр.) чаще всего свидетельствует о наличии общих верований, языка и способов хозяйственной деятельности. Свое название археологические культуры обычно получают по первому открытому или наиболее значимому памятнику оставившей его общности людей. Например, ирменская археологическая культура позднего бронзового века получила свое название благодаря расположенному у места первых раскопок поселку Ирмень (Ордынский район).




Рис. OW^Стратиграфия жилища-Жит I -илмитника Елбиль-2.

I — ^ри; » —

<— угсщ I — МЗОфтв-фото- и видеофиксации. При необходимости обнаруженные изделия реставрируются.

Чертеж разреза жилища памятника Елбань-2 (Маслянинский район)

Условные обозначения:

- 1 — дерн;
- 2 — темно-серая супесь со щебнем;
- 3 — прокал;
- 4 — уголь;
- 5 — светло-оранжевый прокал;
- 6 — материк.

Лагерь экспедиции обычно располагается вблизи древнего объекта, а наши предки умели выбирать замечательной красоты места для своих жилищ и погребальных курганов



Инструменты археолога — лопата, тачка, совок, скальпель и кисточка. Важно уметь снимать культурный слой по полсантиметра, чтобы разглядеть в нем следы жизнедеятельности древнего человека

Интересный факт

Археологические исследования начинаются с разведки, в процессе которой выявляются памятники, составляются планы, вычерчиваются карты. Затем выбирается наиболее интересный объект для раскопок. В первую очередь рассматриваются те, которые могут быть вскоре разрушены в результате хозяйственной деятельности человека. Разрешение на проведение раскопок выдает отдел полевых исследований Института археологии РАН (Москва). Во время раскопок все действия и находки подвергаются тщательной графической,



Спасская церковь из Зашиверска
в историко-архитектурном музее
Института археологии
и этнографии СО РАН



Новосибирская область. Высокие
сухие берега всегда привлекали
людей



Император Петр I Великий
(1672—1725)

Каждый год весной новосибирские ученые-археологи выезжают в экспедиции, чтобы найти и связать между собой тонкие нити времени. Это трудная, кропотливая, зачастую неблагодарная работа — собирать по крохам, склеивать и восстанавливать утраченные фрагменты далеких эпох.

Археология не в силах проследить судьбы жителей отдельного поселка, путь конкретного человека, здесь нет истории войн и знаменитых походов — всего того, что возвращают нам письменные исторические источники. Взгляд археолога, с одной стороны, как бы скользит по обширным территориям, на которых различимы для него границы обширных этнокультурных образований, их возникновение, изменения во времени, подвижки в пространстве. С другой стороны, его можно сравнить, пользуясь приемом историка и этнографа Льва Гумилёва, с наблюдениями из мышиной норки, когда различимы многие технологические приемы производства, обработки материалов, но вне сферы наблюдения остаются общие эпохальные события, ведь они просто не различимы при такой степени приближения.

На территории Новосибирской области известно немало археологических культур: степных, лесостепных и таежных, эпохи бронзы и раннего железного века, не говоря уже о периоде Средневековья. Изучение происходит постоянно, но неравномерно в разных районах области. Наименее изученными остаются степные местности Кулунды и лесные предгорья Салаирского кряжя.» Поэтому мы рассмотрим основные археологические культуры в хронологических рамках эпох (палеолита, неолита, бронзы, раннего железного века, раннего Средневековья и так далее) в соответствии с ландшафтными зонами Приобья, Обь-Иртышской лесостепи, южной тайги.

Так случилось, что академическая наука изрядно опоздала в изучении сибирских древностей. Многие древние могилы, над которыми возвышались высокие курганы, были разграблены уже в древности. С начала XVIII в. добыча могильного золота становится массовым промыслом у местных жителей. Люди целыми селами снимались с насиженных мест и, сбиваясь в артели до 200—300 человек, копали насыпи курганов («бугров», как их тогда называли) в поисках вещей из драгоценных металлов. Эти вещи тут же шли на переплавку, на продажу или через третьи руки доставлялись морем на европейский рынок. Так продолжалось довольно долго, пока некоторые из золотых вещей не были преподнесены купцом А. Н. Демидовым императрице Екатерине по случаю рождения наследника и не вызвали живейший

интерес у Петра I. Он издал два указа, согласно которым «куриозные» вещи должны были за специальную плату доставляться в Москву и Петербург. При этом необходимо было указывать место их обнаружения и всю сопутствующую информацию: «Где кладутца такие вещи, нсему делать чертежи, как что найдут». В итоге в 1726 г. более 250 золотых изделий из Сибири было передано в Кунсткамеру. Они-то и составили знаменитую петровскую коллекцию.

К середине XVIII в. практически всё, что сулило добычу, было раскопано, и «бугровщичество» пошло на убыль. Археологи сегодня пожинают плоды того времени, нередко раскапывая разграбленные курганы и извлекая на свет шкалики из литого зеленого стекла, другие предметы петровской и елизаветинской эпохи.

Памятники древности интересовали не только грабителей. У многих путешественников, побывавших на территории Западной Сибири с начала XVIII в., величественные сооружения былых времен вызвали огромный интерес и оставляли глубокое впечатление. Среди них были известные ученые своего времени, стоявшие у истоков российской науки: Д. Г. Мессершмидт, академики Г. Ф. Миллер, Г. Г. Гмелин, И. П. Фальк, позднее — И. В. Радлов, Н. М. Ядринцев, Г. О. Оссовский, сотрудники Томского университета С. М. Чугунов и В. М. Флоринский. Тогда же, в конце XVIII — XIX вв. были проведены первые научные раскопки, составлен с помощью местной администрации, со слов местных жителей общий список курганов Томской губернии, включая территорию нынешней Новосибирской области. И хотя большинство исследованных комплексов оказалось разграбленным, они дали интересный материал по эпохам раннего железного времени и Средневековья. Важность этих работ нельзя недооценивать, поскольку даже беглое сравнение списка курганов, составленного В. М. Флоринским, с тем, что мы имеем на сегодняшний день, показывает, что большое число памятников утрачено для науки, попросту уничтожено тем или иным способом. К примеру, курганный могильник у села Осинцево Чановского района в 1866 г. насчитывал около двухсот сооружений. Академик В. В. Радлов раскопал здесь две больших и 20 маленьких насыпей. Обследование этого же памятника в 1970-е гг. выявило здесь только 16 объектов, а в 1993 г. удалось обнаружить лишь один курган. Таким образом, только материалы, переданные Радловым в Государственный Исторический музей (Москва), оказались спасенными для будущих исследователей.

Интересный факт

«Археологические» указы Петра I.

13 февраля 1718 г.: «Ежели кто найдет в земле или в воде какие старые вещи, а именно: камни необыкновенные, кости человеческие или скотские, рыбы или птичьи, не такие, какие у нас ныне есть, или и такие, да зело велики или малы перед обыкновенным; также какие старые надписи на камнях, железе или меди... и прочее все, что зело старо и необыкновенно — також бы приносили, за что будет довольная дача».

15 февраля 1721 г.: «...Куриозные вещи, которые находятся в Сибири, покупать сибирскому губернатору или кому где подлежит настоящею ценою и, не переплавлявая, присылать в Берг- и Мануфактур-коллегию, а в оной, потому ж не переплавлявая, об оных докладывать Его Величеству».



Даниэль Готлиб Мессершмидт (1685—1735) — немецкий медик и ботаник на русской службе, один из сподвижников Петра I по исследованию России. Руководитель первой научной экспедиции в Сибирь, родоначальник русской археологии. Открыл *петроглифы* — древние изображения, нанесенные на скалах и камнях.



Герхард Фридрих Миллер (1705—1783) — знаменитый российский историк немецкого происхождения, действительный член Императорской Академии наук и художеств. Руководил сухопутным отрядом Второй Камчатской экспедиции, проводил комплексные научные исследования в Сибири с 1733 по 1743 г. Прославился как архивист и собиратель документов по истории России, автор книги «История Сибири». Многие материалы, собранные Миллером во время экспедиционных поездок в Сибирь, всё еще не опубликованы и остаются недоступными читателям. В научном мире буквально несколько человек в состоянии прочесть готический шрифт его рукописей. И только недавно, спустя два с половиной столетия, некоторые его материалы, собранные в Сибири и переведенные доктором исторических наук А. Х. Эллертом (СО РАН), увидели свет.

шЦ



Николай Михайлович Ядринцев (1842—1894) — выдающийся ученый — археолог, этнограф, статистик, публицист и общественный деятель, один из основателей и лидеров областничества — идеологии патриотов Сибири.

Задания. Рассмотрите коллекцию на ходок. Какие предметы можно выделить? Каких предметов в коллекции больше всего? Предположите, почему.

Первые широкомасштабные раскопки в Новосибирской области на берегах Оби в зоне затопления будущего водохранилища были проведены в 1952—1954 гг. экспедицией Ленинградского отделения Института археологии АН СССР под руководством профессора М. П. Грязнова. Однако по-настоящему регулярное и систематическое изучение археологической истории нашей области началось в 1960—1970-е гг. и продолжается по сей день силами новосибирских ученых.

Основателем и идеологом этих исследований стала доцент (ныне профессор) Новосибирского государственного педагогического института (ныне университет) Т. Н. Троицкая. Она пользовалась поддержкой директора Института истории, филологии и философии СО АН СССР академика А. П. Окладникова — человека, стоявшего у истоков школы сибирской археологии, который к тому же инициировал начало масштабных работ в Барабе. Продолжателями дела двух этих ученых стали доктор исторических наук В. И. Соболев и А. П. Бородовский, член-корреспондент РАН Н. В. Полосьмак и их коллеги. В том, что работы в Новосибирской области не прекращались даже в самые трудные для науки и переломные для страны годы, заслуга нынешнего научного руководителя Института археологии и этнографии СО РАН академика А. П. Деревянко.

Географическая характеристика Новосибирской области. Природно-географическое положение нашей области во многом обусловило те события, которые некогда разворачивались на ее территории. Размеры области не самые большие среди сибирских регионов, но всё же вмещают площадь нескольких средних европейских государств. Территорию области разделяет на части долина

л -vr яд • ^ MU lai ^
 ill d & V амия- |
 * о О « щ ^.^.lii;-
 Jto O §>П ч




Находки из раскопок С. Чугунова, переданные в Государственный Исторический музей (Москва)

Оби — одной из крупнейших в мире рек. Левобережная часть — преимущественно низменная, правобережная — *возвышенная равнина*, в которую вклиниваются горные отроги Салаирского кряжя. Уникальность наших земель заключается еще и в том, что здесь представлено большинство основных ландшафтных зон Сибири.

Если изучить карту Новосибирской области с точки зрения путешественника-исследователя и пересечь ее с юга на север, можно заметить немало интересного. На юге — знойная Кулундинская *степь*, *соленые и пресные озера*, полные разнообразной рыбы и водоплавающей птицы. Далее — одно из самых больших озер мира Чаны, затем Барабинская *лесостепь* и ее две с половиной тысячи озер. Луга и степи перемежаются *болотами* и *березово-осиновыми колками*, богатыми черемухой, шиповником и смородиной. Одной из особенностей этой зоны являются периоды увлажнения, когда мелкие озера и болота разливаются, затапливая окрестности, *реки* заливают свои обширные поймы. В такие периоды озеро Чаны достигает своего максимума по количеству воды. Известно, что в XVII в. площадь зеркала Чанов расширялась до 12 тыс. км² (сравните с нынешними 3,5 тыс.). Чаны сливались с ныне самостоятельными озерами Тандово, Сартлан, Чебаклы и Сумы, соединялись двумя протоками с рекой Иртыш.

Севернее на карте протянулась Транссибирская железнодорожная магистраль и расположилась самая высокая точка Барабы — место слияния рек Оми и Тартаса, издревле связывавших районы центральной лесостепи с южной тайгой. Это место удивительного сосредоточия самых разных археологических памятников. Еще севернее уже начинается настоящая *тайга*, перемежаемая болотами. Это Васюганье — крупнейшая в Евразии болотная система. Транспортные магистрали здесь заканчиваются, передвижение возможно только на лодке по таежным рекам или зимой по снегу и льду на санях.

При движении с запада на восток по Транссибу можно попасть в Приобскую *возвышенную лесостепную равнину*, или Верхнее Приобье. Рельеф поверхности здесь слабо возвышенный с глубокими и широкими долинами рек, хорошо заметными *плато*, многочисленными *оврагами*, *логами*, *балками*, *холмистыми у валами*. Наиболее крупные реки здесь, кроме Оби — Иня и Бердь. Широкие открытые пространства, *березово-осиновыерощи*, местами переходящие в лиственные леса — типичная лесостепь. Вдоль крупных рек полосами тянутся *сосновые леса*, которые так и называют — *ленточные боры*.



Сергей Михайлович Чугунов (1854—1920) — российский антрополог, энтомолог, врач. Будучи проректором Томского университета, проводил раскопки курганов в Каинском округе Томской губернии близ села Спасского (современное Венгерovo), в настоящее время известных как Усть-Тартасский могильник. Получены интересные материалы эпохи раннего железного века и Средневековья, среди которых — серебряная римская фибула. Осуществил энтомологическую экспедицию в Барабинскую лесостепь.



Василий Васильевич Радлов (1837—1918) — академик, российский востоковед-тюрколог, этнограф, археолог и педагог немецкого происхождения, один из пионеров сравнительно-исторического изучения тюркских языков и народов. Вел археологические раскопки в Барабинской степи, на Алтае, в Минусинской котловине, Казахстане и Центральной Азии.



Василий Маркович Флоринский (1834—1899) — русский врач и писатель, археолог. Один из инициаторов открытия Сибирского университета в Томске, попечитель Западно-Сибирского учебного округа. Собранный им археологическая коллекция в 1882 г. послужила началом Томского археологического музея.

ЛВДИ №130

Инв. №


Задания. Рассмотрите карту. Подумайте, как природные условия могли повлиять на расселение первобытных людей. Как природные зоны могли повлиять на занятия людей?

Страна	Провинция	Область	Форма рельефа
А Западно-Сибирская равнина	I Лесная	1 Васюганская таежно-болотная	Васюганская слабо расчлененная равнина
		2 Приобская южнотаежная	Приобское плато
		3 Северно-Барабинская подтаежная	Барабинская увалисто-ложбинная равнина
		4 Приобская березово-осиновых лесов	Приобское плато, присалаирская равнина
	II Лесостепная	5 Барабинская лесостепная	Барабинская гривная и увалисто-ложбинная равнина
		6 Приобская лесостепная	Приобское расчлененное плато
	III Степная	7 Северно-Кулундинская степная	Кулундинская плосковолнистая равнина
Б Алтае-Саянская горная	IV Кузнецко-Салаирская	8 Салаирская лесная	Салаирский кряж
		9 Лесостепная Кузнецкой котловины	Кузнецкая котловина

По мере продвижения на юго-восток области местность постепенно повышается и переходит в *отроги Салаирского кряжа* — невысокие горы, которые поднимаются над поверхностью на 200—300 м. Березово-осиновые леса постепенно сменяются черневой, или пихтово-осиновой тайгой, к которой примешиваются ель и береза с подлеском из черемухи, калины, смородины, жимолости. В отрогах Салаира встречаются *известковые пещеры*. Отсюда берет начало множество быстрых речек, в том числе и многоводная Бердь.

Находки эпохи палеолита. Находки костей ископаемых животных в нашей области не редкость. По берегам Оби, в поймах рек Оми, Тартаса, Берди и Тары их вымывает в паводки и весенние половодья. Преимущественно это кости свидетелей времени оледенения и становления человека: мамонта, бизона, шерстистого носорога, гигантского оленя, турпана — небольшой коренастой косматой лошади с короткой жесткой гривой и крупной тяжелой головой. Эти животные наряду с более мелкими были объектами промысла, снабжая древних людей почти всем необходимым: мясом для пищи, шкурами для одежды, костями для изготовления жилищ, игл и других орудий. На территории нашей области, кроме уже упомянутых животных, в то время обитали хорошо знакомые нам лось, благородный и северный олень, сийгак, волк, россомаха, бурый медведь и его преимущественно растительноядный сородич — малый пещерный медведь, а также пещерная гиена, пещерный лев, многочисленные мелкие хищники, грызуны, бесчисленные стаи птиц.

При раскопках палеолитических стоянок в Сибири и Кнропе обнаружено огромное количество костей, которые зачастую использовались как строительный материал при сооружении жилищ. Остатки таких сооружений



Гигантский олень и человек



Шерстистый носорог — опасный для людей представитель постледниковой фауны в нашем крае. Художник А. Кучерявенко.

Вес шерстистого носорога достигал 3 тонн. Его современный потомок, хотя и уступает в размерах, обладает чудовищной силой. В атаке он развивает скорость до 45 км в час. Известны случаи, когда носороги ударом на полном ходу поднимали легковые машины с туристами, нанизав их на рог.



Мамонт — крупнейшее сухопутное млекопитающее эпохи плейстоцена. Художник А. Кучерявенко

Длина бивней мамонта иногда достигала 4 м, а их вес — 300 кг. Длина ости густой, жесткой шерсти, свисающей «юбкой» с груди и боков животного, достигала метра. Площадь шкуры составила бы 30 м². Вес туши достигал 5 т. Ноги животного были прекрасно приспособлены для передвижения по сыпучему и болотистому грунту. По подсчетам специалистов, в день мамонт съедал по несколько центнеров рыхлой кормовой массы, которую он отыскивал в зарослях кустарников, камышей, тростников и пойменного разнотравья. Ему требовалось (по примеру современного слона) более 130 л воды в день.

Вопросы. Подумайте, мог ли древний человек в одиночку справиться с гигантским большерогим оленем. Каких животных и каким способом мог добывать человек? Как восполнялся белковый рацион и хранились пищевые запасы?



Раскопки стоянки Волчья Грива
(Каргатский район)

Интересный факт

Волчья Грива — одно из крупнейших скоплений костей мамонта. Его уникальность заключается в возрасте костей — самым «молодым» из них ок. 11 тыс. лет. Почти везде в Евразии шерстистые мамонты вымерли примерно на тысячу лет раньше.

4Г+

Михаил Петрович Грязное (1902—1987) — советский археолог, этнограф, антрополог, лауреат Государственной премии. Один из создателей культурно-хронологической схемы древней истории Южной Сибири. Экспедиция под руководством Грязнова в 1950-х гг. выявила на берегах Оби у деревень Елбань, Ерёмино, Ирмень, Нижнекаменка, Ордынское, Новостройка, Новый и Старый Шарп, Половинное, Советская Сибирь, Темново, Шляпово, Спирино более 50 археологических памятников. На некоторых из них были проведены частичные охранные раскопки.



Из слоя липкой глины появляется
ножевидная пластина
(Волчья Грива)

имеют, как правило, вид округлых плотных скопленных костей мамонта. В конце 1950-х гг. в Каргатском районе был найден первый такой памятник — Волчья Грива. С тех пор было обнаружено еще три стоянки эпохи палеолита: Венгерово-5 и Новотартасская в Барабинской лесостепи (Венгеровский район), Елбань-3 в предгорьях Салаира (Маслянинский район).

Волчья грива — вытянутая возвышенность высотой 10—12 м, шириной 400—500 м, давшая название археологическому памятнику, расположена непосредственно у поселка Мамонтово (бывшие Озерки) в районе раскопок. Памятник исследовался А. П. Окладниковым, В. И. Молодиным, а в последнее время — В. Н. Зениным.

Площадь, на которой расположен памятник, занята домами и хозяйственными постройками. Здесь обнаружено скопление останков мамонта, бизона, лошади. В расположении костей мамонта угадывается определенный порядок. Так, в одном случае кучи напоминали некие конструкции, в другом нижние челюсти лежали среди общего скопища в форме почти правильного квадрата. На памятнике обнаружено несколько костяных орудий и небольшая серия каменных отщепов, нуклеусов, ножевидных пластинок, ножей для разделки мяса из черного кремня и желтой яшмы.

Новотартасская стоянка несколько напоминает Волчью Гриву. Здесь также в развале костей мамонта обнаружены единичные изделия из камня; некоторые крупные кости оказались расколотыми.

Иной тип памятника представляет собой Венгерово-5. В яме диаметром около двух метров и такой же глубины (от уровня современной поверхности) находились рога, ребра и череп бизона, осколки позвонка шерстистого носорога, кости и чешуя рыб, следы кострища, единичные кварцитовые пластинки, отщепы, круглый скребок.

Основные занятия людей в эпоху палеолита. В эпоху позднего палеолита граница ледника проходила на широте современного Ханты-Мансийска. Территория нашей области лежала в приледниковой зоне, испытывая воздействие холодных масс воздуха, которые определяли облик ландшафта. Количество осадков уже начинало превышать силу испарения, и поверхность земли покрывалась многочисленными водоемами. Многолетняя почвенная мерзлота позволяла расти хвойным и лиственным деревьям лишь по долинам рек. Весной случались бурные половодья. Равнинный открытый характер местности, отсутствие выходов каменного сырья не создавали здесь подходящих условий для постоянного обитания человека, который посещал ее лишь в определенное время. Люди уже создали к этому времени во-

круг себя искусственную среду обитания (одежда, жилища, огонь), но еще оставались в сильной зависимости от природного мира.

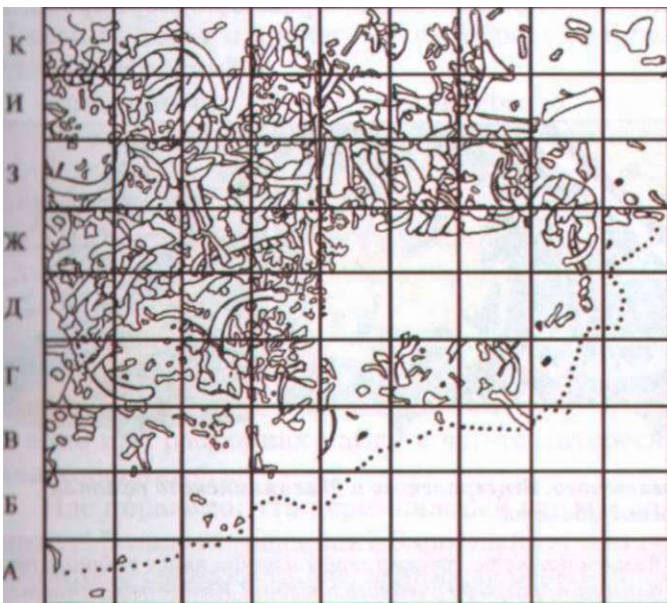
Для выживания племени было важно иметь доступные и постоянные источники пищи. Самым простым способом получения пищи было собирательство. Именно на его основе несколько тысяч лет спустя возникло земледелие. Однако собирательство имело один существенный недостаток — сезонность; ведь зимой оно, в отличие от круглогодичной охоты и рыбной ловли, практически невозможно.

Находки на стоянке Венгерovo-5 свидетельствуют о том, что жившие здесь люди владели приемами рыбной ловли. Возможно, рыбу во время нереста просто собирали на мелководье, зимой же пробивали камнем лунку в льдоомере и ловили рыбу руками.

Охота тоже имела сезонный характер: в зависимости < **it** времени года менялись способы промысла и вид добываемых животных. Промысловые отряды появлялись на территории нашей области лишь в определенные сроки, которые зависели от особенностей природных циклов. Об этом свидетельствует недолговременный, сезонный характер стоянок, расположенных в удобных для обитания местах на гривах (Венгерovo-5, Новотартасская).

Человеческие коллективы приспособлялись к природной обстановке и умели использовать ее особенности к своим целям. Они знали, что крупные млекопитающие,

Сводный план расположения объектов стоянки Волчья Грива



Условные знаки

кости мамонта

изделия из камня



Отщеп с ретушью, найденный на стоянке Волчья Грива

Задания. Определите площадь той части раскопа, что изображена на плане. Какие находки преобладают на плане — кости или изделия из камня? Почему?



Анатолий Пантелеевич Деревянико — археолог, историк, общественный деятель. Доктор исторических наук, действительный член РАН, научный руководитель Института археологии и этнографии СО РАН, профессор НГУ. Лауреат Государственных премий Российской Федерации, а также Российской национальной премии «Триумф», Демидовской премии и премии им. М. А. Лаврентьева. Вице-президент Российского исторического общества. Изучает: проблемы заселения человеком Северной, Центральной и Восточной Азии, взаимодействия древнего человека и окружающей среды, другие вопросы древнейшей, древней и средневековой истории Сибири и Дальнего Востока. Один из инициаторов написания данного учебника.

Интересный факт

Палеолит — это время первого проникновения человека на территорию Западно-Сибирской равнины. Люди пришли сюда вслед за животными — мамонтом, бизоном, лошастью и иными, переместившимися из южных предгорных районов. Древнейшие люди находились на Западно-Сибирской равнине недолго, ведь здесь отсутствовало качественное каменное сырье для изготовления орудий. Занималось население главным образом охотой на крупных животных.



Северный олень — один из немногих представителей плейстоценовой фауны, доживших до наших дней, изредка встречается в Северном районе нашей области.

такие, как мамонт и шерстистый носорог, обитают у болот, рек в поймах водоемов. Этим травоядным гигантам требовалось в день не менее трех - четырех центнеров рыхлой кормовой массы. Ее можно было добыть в таких количествах только в зарослях кустарников, камышей, тростников и пойменного разнотравья.

Людам было важно не только выследить, добыть животное, но и быстро приготовить его к употреблению, чтобы защитить пищу от хищников и от замерзания, что было трудно сделать с крупной добычей. Поэтому основным объектом промыслов древних людей оставались более доступные для промысла стада копытных. Людей также привлекали места массовой гибели стадных млекопитающих и особенно мамонтов, где можно было взять шкуры и костное сырье для своих нужд. Этим можно объяснить следы пребывания человека (орудия труда и пр.) на памятниках с естественным скоплением туш павших животных, таких как Волчья Грива.

Стоянки Венгерovo-5 и Новотартасская, вероятно всего, оставили отряды бродячих охотников во время утилизации добычи. Однако существует мнение, что памятник Венгерovo-5, который представляет собой одиночную яму с костями и черепами бизонов, несколькими каменными орудиями и чешуей рыбы на дне, был древним святилищем. Есть и другая точка зрения. Поскольку проблема сохранения пищи стояла перед человеческими коллективами (особенно перед охотничье-рыболовческими группами) очень остро, возможно, в месте стоянки Венгерovo-5 люди закапывали добычу в слой вечной мерзлоты и таким образом консервировали ее.



Гербы Каргатского, Венгеровского и Маслянинского районов Новосибирской области

Сибирский бизон — вымершее животное, похожее на наших современников — лесного бизона Северной Америки и европейского зубра.

Вопросы. Как вы думаете, почему гербы именно этих районов помещены в данном параграфе учебного пособия? Какие особенности природной среды, истории и занятий жителей этих районов отражены в гербах?

Вопросы и задания

1. Какие сложности преодолевают ученые при изучении древней истории Сибири и Новосибирской области?
 2. Как вы думаете, можно ли считать «бугровщиков» археологами прошлого времени?
 3. Какую информацию, полезную для изучения древнейшей истории нашей области, может дать ее природно-географическая характеристика?
 4. Какие виды палеолитических памятников встречаются в Новосибирской области?
 5. Почему именно камень стал первым основным материалом для изготовления орудий?
- () Как вы думаете, почему на территории Новосибирской области так мало археологических объектов эпохи палеолита?

ИЗУЧАЕМ ИСТОРИЧЕСКИЕ ИСТОЧНИКИ

1. Об участии школьников в археологических раскопках

Из книги О. М. Лыкова «Ордынская хроника: от Ордынской волости к Ордынскому району»

Вспоминает Юрий Михайлович Гринкевич, участник археологических раскопок в Ордынском районе Новосибирской области в 1950-х гг.

«Стояло лето, начало июня. Я с друзьями сидел на школьном заборе, сделанном из кру-Г ляка... <...> Сидим мы и видим — подъезжает к нам "ГАЗ-51", машина в деревне по тем временам редкая, нами и вовсе невиданная. <...> Водитель нас увидел, просигналил и остановился. Молодой такой парень, городского вида. И говорит нам:

— Ребята, вы не желаете поработать на археологических раскопках?

Оказывается, приехал к нам в Ордынку профессор из Ленинграда и набирает людей для раскопок. Взрослых для этой работы найти трудно, все при деле, да тогда из колхозов на сторону и не отпускали, поэтому решили привлечь школьников.

Я, — говорит, — буду сюда за вами приезжать каждое утро и увозить вас на работу. Никаких лопат и прочего с собой брать не нужно, мы вам все дадим, если, конечно, вы согласны. Ну, как?

Нам, конечно, стало очень интересно.

На следующее утро мы собрались возле школы. Прихватили с собой хлеба и картошки на обед, ждем. Пришло нас человек восемь. Приехали мы на место раскопок, познакомились. Ленинградский профессор, фамилия которого была Грязнов, запомнился мне как уже довольно пожилой человек. Известно ведь, что ребяташкам любой человек лет за сорок уже стариком кажется.

Грязнов нам сказал:

Значит так, ребята. Работать мы будем с девяти утра до пяти вечера. На работу вас будут привозить, а домой будете добираться сами. Час отработаете, пятнадцать минут отдыхаете. Вот, видите столб, на нем колокол. Дам сигнал — работаете, дам сигнал — отдыхаете. А если при раскопках найдете что-то интересное, за каждую находку премия — шоколад-ниц конфета. <...>

Нас поразило, что через каждый час мы должны и даже обязаны отдыхать пятнадцать минут! В колхозе ведь как? Взрослый ты или школьник, все едино — начали по темноте, по 11-м ноте и закончили, без всяких перерывов и перекуров. А тут такая забота о нас, школь-никах! Вот, значит, какие замечательные порядки завел у себя в Ленинграде питерский ра-бочий класс, а мы и не подозревали, что так можно работать...

Затем Грязнов начал нам подробно объяснять, как надо работать на раскопках. Видите, говорит, вот эти курганы? А надо вам сказать, что от того места, где потом построили рыбзавод, и до самого Старого Шарапа по берегу Оби цепью тянулись курганы, один за другим. Небольшие такие, сантиметров примерно семьдесят в высоту. Большую часть их потом раскопали, да и место это позже ушло под воду, но некоторые курганы сохранились и до наших дней.

— Вы работать будете ножом, — говорит Грязнов, — землю счищать можно только кисточкой, потихоньку, не торопясь (то есть на расчистке — прим. авт.). Потому что всё, что мы найдем, очень важно для науки. <...> ...Когда в Новосибирске пустят ГЭС, это всё уйдет под воду. Курганы размочит, и мы можем всё потерять. Так что нам надо успеть всё исследовать. Каждый курган будем раскапывать крест-накрест. <...>

<...> Грязнов нам потом объяснил, что мы раскапываем стоянку древних людей, которые там, где жили, там и хоронили своих умерших. Это древнее кладбище находилось метрах в тридцати от самой стоянки. Могилы древние жители наших мест делали неглубокие, сверху насыпали земли мало, поэтому и курганы получились такие небольшие.

<...> Когда мы полностью раскопали первую могилу, то увидели, что скелет лежал в могиле головой в сторону заката солнца, на правом боку, с согнутыми ногами, так что колени прижимались к груди, а руки подложены под голову. <...>

Позвали мы профессора... Он говорит:

— Раскапывайте дальше осторожно, тут что-то еще обязательно будет.

Мы начали ... убирать землю кисточкой, и оказалось, что мы нашли берестяной колчан. От самих стрел уже ничего не осталось, но сохранились металлические наконечники ... сильно уже окисленные... Что характерно, одна нога скелета оказалась сантиметров на пять или около того короче другой. Да, говорит Грязнов, это, ребята, был или охотник, или воин, поэтому он так и покалечен. Давайте займемся им внимательно, сейчас еще что-нибудь узнаем.

И что бы вы думали? В позвоночнике этого скелета оказалась бронзовая стрела, точнее, бронзовый наконечник, длинный такой и как бы граненый. Этот человек был убит стрелой в грудь, причем стрела пронзила его с такой силой, что наконечник застрял в позвоночнике. Все понятно, говорит Грязнов, у вас тут в древности, видать, война была. <...>

Мы спрашиваем:

— А какой нации были эти люди?

Грязнов начал подробно объяснять, как это он всегда делал:

— Это мы пока не знаем и вряд ли узнаем, как они себя называли. Но это явно европейцы, видно по строению черепа.

— Значит, не монголы?

— Ну что вы, ребята, какие монголы. Эти люди жили здесь задолго до монголов, в глубокой древности, еще в каменном веке: <...>

Каменные орудия были желтого цвета, очень острые. Ими можно было запросто проколоть или разрезать любую шкуру. <...>

...Нашлось захоронение человека, который, судя по его костям, при жизни был ну очень большим, больше двух метров ростом. И в плечах он тоже оказался просто громадным. Я хорошо помню, что сказал по этому поводу Грязнов:

— Сколько лет я провожу раскопки, а такой богатырь мне еще не попадался. Очень, очень интересная находка.

И дает команду своей помощнице, чтобы она перебинтовала находку. Та расплавляет воск или парафин, окунает в него бинты и начинает обматывать бинтами каждую косточку. Мы спрашиваем:

— Зачем вы все это делаете?

— Кости эти долгое время пролежали в земле и очень хрупкие, — объясняют нам. — Если их не законсервировать, они могут не выдержать перевозки и рассыпаться по дороге. А мы хотим отправить вашу находку в Ленинград, там у нас есть специалисты, которые могут по костям и по черепу восстановить внешний облик любого человека. И тогда все смогут увидеть, как выглядел этот человек, похороненный в древности на вашей ордынской земле. <...>

На раскопках мы проработали всё лето. Каждый день мы исправно получали пятнадцать рублей, потом переходили Орду и сразу же шли в магазин... Там мы покупали разные конфеты и всё такое прочее. Так что в то лето конфет мы наелись досыта.

Потом Грязнов всё закруглил, все находки упаковал, а нам сказал — мол, приедете в Новосибирск, пойдете в музей и там всё увидите, что вы нашли».

1. Кто входил в состав экспедиции М. П. Грязнова в 1952 г., о которой рассказывает автор воспоминаний?
2. Каковы были условия работы школьников в экспедиции М. П. Грязнова?
3. Что больше всего удивило подростков в экспедиционной работе?
4. Что узнали тем летом ордынские школьники о методике археологических раскопок?
5. Каким образом сохраняли свои непрочные находки археологи в 1950-х гг.?
6. Что вам известно об археологических находках, сделанных в вашем районе? Где можно познакомиться с результатами археологических раскопок, проводившихся специалистами на территории вашего района?

2. О находках костей мамонтов

Фрагмент статьи В. Н. Зенина, С. В. Лецинского «Литоресурсы палеолитического населения юго-востока Западно-Сибирской равнины»

Особое место в списке палеолитических местонахождений занимают так называемые «мамонтовые кладбища» — Шестаково, Волчья Грива, Луговское. Основная причина их образования заключается в длительной (не менее 5—7 тыс. лет) аккумуляции костей на специфических природных объектах — *зверовых солонцах**, что вызвано особенностями экологии мамонтов и их уязвимостью при минеральном голодании. Ее обоснованность подтверждается анализом поведения травоядных млекопитающих в некоторых районах Западной Сибири и на современных зверовых солонцах, геохимическим составом *фагиальных пород*** региона, сведениями о палеогеографической ситуации эпохи. Особенности состава останков мамонтов в Шестаково, Волчьей Гриве и Луговском позволяют сделать вывод о том, что деятельность человека не являлась первопричиной образования «кладбищ». Мамонт для первобытного населения, несомненно, являлся промысловым видом, а объектом непосредственной охоты становились одиночные, больные или слабые животные, не имеющие возможности оказать активное сопротивление. Отличное знание поведения животных, их миграционных маршрутов, зон или участков сезонной концентрации позволяло палеолитическим охотникам прогнозировать время и место добычи мамонтов. Зверовые солонцы, природные ловушки и вероятные места переправ через реки для этих целей подходили идеально.

• *Тигровые солонцы* — места, где отмечаются характерные признаки постоянного появления диких животных с целью использования в пищу земляных веществ и минеральных вод.

• * *Фагиальные породы* — элементы грунта (например, глинистые), пригодные для поедания.

1. Каковы, по мнению исследователей, причины появления «мамонтовых кладбищ»?
2. Какие особенности жизнедеятельности мамонтов позволяли древнейшим людям добывать этих живот-

3. Об охоте на мамонта

Мнение археолога А. И. Соловьёва

Уже много лет ученых и просто интересующихся занимает вопрос: могли ли первобытные люди охотиться на мамонтов? Точного ответа мы дать не можем, но в состоянии приблизиться к нему, обратившись к некоторым биологическим и поведенческим особенностям их далеких потомков — слонов. Анализ ДНК мамонта показал его ближайшее родство с индийским слоном, так что сравнение вполне уместно.

Слон, несмотря на кажущуюся неуклюжесть, на самом деле подвижное, маневренное, мощное и грозное животное. При всей своей огромной тяжести (от 5 до 7 тонн) он легко и проворно преодолевает заболоченные места, которые не являются для него серьезной помехой. Поступь слона всегда бесшумна. Человек просто может не услышать, как к нему сзади подходит этот исполин. Он хорошо бегаёт и на коротком расстоянии может развить скорость до 40 км в час. Среднесуточная скорость передвижения слонов 6,5 км в час, испуганное же стадо уходит, покрывая 16 км в час. Слоны хорошо плавают и не боятся воды, достаточно легко могут подниматься на крутые склоны. Среди дикой природы средняя продолжительность жизни слонов колеблется в пределах 15 лет, хотя, в принципе, они могут прожить и до 50 лет.

Размеры бивней мамонтов порядка 380—450 см, диаметр 18—19 см, вес доходит до 100—110 кг, но встречаются и более тяжелые — до 120 кг каждый. В целом размеры мамонтов были примерно такими же, как у современных их сородичей, однако они имели более массивное туловище, крутую холку, короткие ноги и весили значительно больше. Диаметр их подошвы достигал 50 см. От свирепых холодов мамонты были защищены теплой шубой. По утверждению охотников, слон обладает прекрасной памятью, хитростью, исключительной сообразительностью, коварством, высокой возбудимостью и живучестью. Стоит нарушить границы его территории, как слон быстро раздражается и переходит в наступление. Это не значит, что он немедленно ринется в атаку. Иногда, бесшумно передвигаясь, он устраивает засаду, где и поджидает жертву.

1. Какие особенности поведения и строения слонов выделяет автор?
2. Какие качества слонов (а также, вероятно, и мамонтов) нужно было учитывать человеку каменного века при желании организовать охоту на него?
3. Насколько возможна была охота человека на мамонта в эпоху палеолита?

Uteituz 2.

КОГДА УШЕЛ ЛЕДНИК

Что изменилось в новом каменном веке. Прошли тысячелетия, примерно 10 тыс. лет назад закончился ледниковый период, ушли в прошлое вместе с вечной мерзлотой стада мамонтов и бизонов, вымер шерстистый носорог, и природа в Западной Сибири постепенно стала приобретать современный облик: тайга, степь, бесчисленные стаи птиц. Медведь и лось как самые крупные млекопитающие определили колорит тайги, косуля паслась в речных поймах, воды которых кипели от многочисленной рыбы. Наступил *голоцен* — время, в котором мы с вами живем.

Серьезные изменения произошли и в жизни древних людей. Начало голоцена совпало с новой исторической эпохой — *неолитом* (новый каменный век). В это время появились новые техники обработки камня — **шлифованье** и сверление. Совершенства достигли уже известные **приемы** скола и отжимной ретуши.

Наконечники стрел, дротиков, кинжалы стали приобретать изящные формы. В неолите повсеместно распространяется лук. Причем это уже не просто согнутая, **грубо** ошкуренная ветка с тетивой, а мощное оружие, **состоящее** из деревянной основы и хорошо пригнанных друг к другу длинных роговых усиливающих пластин, расположенных по всей ее длине. Продолжает развиваться и техника изготовления вкладышевых орудий, когда к костяной основе протачивались глубокие пазы, куда клеивались тонкие кремневые лезвия. Таким образом, и **в** орудии сочеталась гибкость кости с твердостью и **остротой** камня. При помощи пиления и шлифования человек получал новые инструменты: топоры, тесла, долота, которые сильно расширяли возможности обработки дерева. Эти техники сделали доступными для использования новые вязкие породы камня, не поддающиеся **правильной** оббивке. С помощью тесла и долота можно было **нидалбливать** лодки.

Еще одно изобретение новой эпохи — керамика. Свойство глины твердеть при обжиге люди использовали для создания различных емкостей. Следовательно, **изменились** способы и характер приготовления пищи. Стало **возможным** варить жидкие похлебки и каши из **растительных** продуктов. С этого времени керамика становится наиболее массовым материалом, по особенностям



Алексей Павлович Окладников (1908—1981) — советский археолог, историк, этнограф, академик АН СССР, иностранный член Монгольской АН и Венгерской АН, член-корреспондент Британской академии, лауреат Сталинской премии и Государственной премии СССР, Герой социалистического труда. В 1961—1981 гг. возглавлял Институт истории, филологии и философии Сибирского отделения АН СССР в Новосибирске. Основатель сибирской археологической школы.

Мнение археолога

Существуют различные подходы к понятию «неолит». Один из них исходит из определения, данного профессором Г. Чайлдом. В качестве ведущей черты новой эпохи видят появление земледелия и скотоводства, которое дополняется переходом к оседлости, общественным расслоением, возникновением новых технологий обработки камня, появлением посуды из глины, строительством мегалитических сооружений. Другой подход отправной точкой считает технологические изменения и, в первую очередь, появление керамики, новых способов обработки каменного сырья, распространение домов-полуземлянок. А также переход к оседлости вследствие высокой эффективности рыболовства и охоты. Второй подход, поддерживаемый отечественными учеными, полностью применим к нашей территории, где нет естественных выходов скальных пород, а следовательно, не может быть ни мегалитов, ни каменной скульптуры.

Плейстоцен — шестая эпоха кайнозойской эры геологического летоисчисления Земли, характеризующаяся обширным оледенением, которая началась ок. 2 млн лет назад. В течение этой эпохи эволюционировали многие живущие сегодня млекопитающие, в том числе и человек. Плейстоцен — самый известный ледниковый период в истории Земли.

Голоцен — последникова, современная геологическая эпоха, составляющая последний, не закончившийся еще отрезок антропогенного (четвертичного) периода геологической истории Земли.



Луки разной конструкции

По своей конструкции луки условно можно разделить на несколько типов: а) простой, изготовленный из одного сплошного куска древесины; б) усиленный, упругие свойства деревянной основы которого умножались расположенными по всей ее длине, либо в отдельных местах роговыми пластинами-накладками или деревянными плашками и пучками сухожилий; в) сложный, кибить которого склеена из нескольких полос разносортной древесины; г) составной, собиравшийся из нескольких коротких кусков. Сложносоставной лук дополнительно усиливался в некоторых местах роговыми накладками. Правда, это было достоянием уже других эпох.

формы и орнамента которой археологи выделяют и прослеживают культуры, связанные с различными племенами и народами.

Казалось бы, пища готовится в глиняных сосудах долго, с огня снимать ее неудобно — можно обжечься. На самом деле вода в горшке среднего размера (1—1,5 л) закипает неожиданно быстро — в течение 15—20 минут, причем не на самом жарком костре. Орнаменты глиняной посуды, порой очень затейливые, отражают не только эстетические нормы, но мировоззренческие концепции людей.

Третьим важным техническим достижением стало изобретение ткачества. Волокно первоначально получалось из растений — конопли и крапивы. Благодаря этому открытию появились новые рыболовные снасти. Рыболовство стало одним из самых распространенных направлений хозяйственной деятельности. Для стабильного получения большого количества пищи древние племена селились вдоль рек и озер, изобретали новые способы консервации еды, стремились к оседлости. Об этом свидетельствуют долговременные поселения.

В неолите заканчивается освоение человеком большей части территории Северной Азии. Именно тенденция к оседлости стала основой появления в будущем новых видов хозяйственной деятельности: примитивного земледелия и скотоводства. Таким образом, человек пересек важный рубеж в своей истории, перейдя к производящему хозяйству. Наряду с присвоением готовых продуктов природы люди стали создавать свое производство. Этот качественный скачок получил название *неолитической революции*, он имел колоссальное значение для всей последующей истории. Такой переход в конечном итоге привел к быстрому росту численности населения и волне миграций.

Разумеется, неолитическая революция происходила не везде одновременно и в одинаковых формах. Некоторые народы в силу специфики природного окружения так и не перешли к присваивающему хозяйству. Например, некоторые аборигены западно-сибирской тайги так и просуществовали до наших дней с охотничье-рыболовческим присваивающим укладом, хотя и пользовались новейшими достижениями своего времени.

Находки эпохи неолита. На территории Новосибирской области совсем недавно были найдены поселения и погребения эпохи неолита. Они расположены в нескольких ландшафтных зонах: в Приобье (Завьялово-2 и 8, Крохалёвка-2, 4а, 10, 12, 13, 28, 31, Крохалёвка-Соклово-2,4); в Присалаирье (Иня-3,11, Танай, Линёво-4, Изылы-1); в Барабе, которая является частью лесостеп-

нпог Обь-Иртышского коридора (Сопка-2, Венгерово-2а, Лиготром, Преображеика-6, Козловка-1,2); на периферии южно-таежного пояса (Корчуган, Протока, Лынозавод).

Поселения людей того времени (VII—IV тыс. до н. э.) были небольшими. Это и неудивительно, ведь плотность населения хоть и возросла, но не настолько, чтобы у каждого удобного водоема, вблизи всех участков леса, богатого грибами, ягодами и промысловым зверем, располагались многолюдные поселки. Допустимая природой плотность населения с охотничье-рыболовческим и собирательским уклоном в хозяйственной деятельности но могла превышать одного человека на 20—25 км².

Возвращаясь к нашей территории, отметим, что большая протяженность пригодных для жизни и еще не освоенных пространств, разреженность населения спасали его от частых столкновений и сводили к минимуму возможность кровавых конфликтов. Ландшафтные зоны и получаемые в них продукты были разнообразными, и это подталкивало население древних поселков к обмену результатами своего труда. Для обмена отправлялись специальные экспедиции, которые должны были облатить определенным иммунитетом и выполнять некие договорные нормы, позволяющие отличить мирный отряд от военного. Вероятно, серьезных языковых проблем между различными, даже пространственно отдаленными коллективами в наших краях еще не было. В неолите еще шел распад некогда единой урало-сибирской языковой общности, связанный с разделением генеалогического древа человека и появлением новых родственных его форм. Этот процесс еще не зашел столь далеко, чтобы анить серьезные барьеры для межгруппового общения.

15 >поху неолита сложилась устойчивая система обмена и поставок каменного сырья из районов Восточного Казахстана и Западного Алтая в нашу, лишенную этого важного и необходимого материала, область. Среди каменных орудий встречаются изделия из кварцита, который был наиболее распространенным источником для изготовления необходимого производственного оснащения. реже из кремня, яшмы, кремнистого сланца, горно-го хрусталя.

Дефицит каменного сырья заставлял использовать >ч о по максимуму, до конца срабатывая, например, призчш ические нуклеусы — каменные желваки, с которых откалывались длинные тонкие треугольные или трапециевидные в сечении пластины (из них затем делались Орудия). Чаще всего форма орудия была подчинена форме от щепа, где ретушировалась наиболее удобная для работы грань. Кстати, по мере износа рабочую часть орудия Порой подправляли серией точечных нажимов специаль-



Шлифованный каменный топор (Новосибирское Приобье). Форма его полированного лезвия уже близка к современным

Выточенное из кремниевых пород выпуклое острие по мере надобности подправлялось небольшим абразивом. Эффективность такого орудия возрастала за счет полукруглой формы его рабочей кромки

Яшмовое тесло.

Корчуган

(Кыштовский район)

На первый взгляд изделие очень похоже на топор. Однако асимметричное сечение лезвия, у которого одна сторона выпуклая, а другая прямая, говорит о том, что этим предметом можно было не только рубить сучья, но и делать полости в стволах деревьев



l n

Каменные наконечники стрел. Венгерово-2а

Первобытный охотник каменного века



Керамические сосуды. Протока (Кыштовский район), Сопка-2/1, Венгерово-2а (Венгеровский район)

Как правило, сосуды имеют приостренное дно. Если смотреть на них со стороны дна, то можно заметить, что на некоторых изделиях многочисленные насечки и волнистые линии орнамента образуют изображения солнца

Задание: определите, какая техника использовалась при нанесении орнамента на эти сосуды.

Вкладышевые кинжалы

Появление новых орудий, сочетавших в одном изделии упругость кости, твердость и остроту кремня, дало человеку новые преимущества на охоте и при защите своей жизни. В пазы на ребре костяной основы вставлены ножевидные пластины, последовательно соединенные друг с другом. Их пильчатое лезвие при продольном движении глубоко врезалось в материал, расщепляя его. Колющие его возможности можно было усилить, закрепив в торце кремневое изделие, аналогичное треугольному наконечнику стрелы, как это делали восточносибирские мастера.

ным инструментом-посредником, изготовленным, как правило, из отrostка рога. В результате умелых манипуляций негодный нож можно было переформить, например, в скребок, предназначенный для мездрения шкур или обработки древесины.

Арсенал каменных орудий труда был очень разнообразен и соответствовал нуждам производственной деятельности. В его составе — ножевидные пластины и скребки, ножи и топоры, резцы и сверла, проколки и скобели, наконечники стрел, дротиков, копий, шлифованные топоры и тесла, для производства которых использовали песчаники, сланец темно-зеленого цвета и другие породы. Ножевидные пластины из кремня даже без дополнительной обработки могли использоваться в качестве лезвий ножей для разделки туш. Из них также могли делать резцы, провертки, скребки, звенья режущей части составных орудий, которая крепилась в специальных продольных пазах деревянной или роговой основы.

Любопытно, что среди каменного инвентаря на неолитических памятниках Тогучинского района были найдены наконечники дротиков асимметрично-ромбической формы, широкие листовидной формы ножи и шлифованные ножи с прямым или вогнутым лезвием. Такого типа предметы характеризуют культуру неолитического таежного населения бассейна реки Ангары и района озера Байкал.

Недостаток поделочного камня на нашей территории удачно восполнялся использованием местными жителями костного сырья. Естественная форма некоторых частей скелета животных подсказывала человеку и способ их использования. Например, лопатки копытных были удобны при земельных работах, из вытянутых шиловидных грифельных костей их ног с минимальной доработкой острия получались разного рода проколки. Тонкостенные легкие полые трубчатые кости птиц шли на изготовление футляров для хранения наборов тонких костяных игл. Заостренное с двух сторон толстое основание рога лося служило клином для колки дров. Это же сырье было пригодно для ударной части молотков. Из поперечных срезов круглых в сечении костей вырезались рыболовные крючки.

Из толстой трубчатой кости ноги лося можно было изготовить наконечник копья. Кстати, в разваренном состоянии свежая кость в результате преобразования содержащегося в ней коллагена выделяет клейкие вещества (желатин, глютин), которые до сих пор используются при изготовлении так называемого костного клея. Свежая кость отличается жесткостью и остротой. И такое копьё в руках древнего обитателя берегов современ-

ною озера Танаи в Тогучинском районе представляло Серьезную угрозу и четвероногим обитателям его окрестностей, и непрошеным гостям поселка.

Ни свежих осколков расколотой трубчатой кости и\ иных копытных делались и ножи для чистки рыбы, иубчатые остроги для промысла обитателей подводного тва, и наконечники стрел для дальнобойных луков, и из них напоминали длинные толстые иглы и встре- и< I. на памятниках Приобья (Усть-Алеус) и Северной бы (Сопка-2, Протока), а некоторые представля- собой изящные и сложные в производстве изделия, иг предметы имели длинный цилиндрический стер- ь, с одного конца оформленный двумя косыми схо- I и м ися срезами, предназначенными для закрепления расщепе древка. С противоположной части вырезалась намываемая биконическая головка, которую можно танить в виде двух соединенных основаниями ко- П. Вершина одного образует колющее острие, а у дру- плавно переходит в упомянутый цилиндрический гнь длинного черешка. Такие наконечники, обна- iиue в составе погребального инвентаря на памят- ке Сопка-2 в Венгеровском районе, очень похожи на что использовало неолитическое население Зауралья, и павшее на берегах тогда еще полноводных, а ныне §0тмнутых торфом озер.

Находки самого метательного оружия на территории фшгй области пока неизвестны. Да это и не удивитель- но. если вспомнить материал, из которого оно делалось, «му об устройстве лука и стрел можно судить только косвенным признакам. Понятно, что некоторые типы шгтных каменных наконечников, имеющих сечение виде толстой двояковыпуклой линзы, и уже упомяну- — (толщиной с карандаш или даже больше) игловид- БШ и «шигирские» типы требуют соответствующих фенкоп стрел, которые должны быть достаточно толсты- и длинными. Иначе просто не закрепить наконечник. Смп ие п твующим должен быть и лук: большим и гиб- ким. чтобы можно было в полной мере использовать его дли"У. и к то же время упругим, чтобы придать стреле ММИУ энергии, необходимый для дальнего полета стрелы И уверенного поражения цели.

В < 'ибри нет породы дерева, аналогичной английско- му тису, способной без дополнительных усилий обеспе- необходимою баллистику. Конечно, логичнее было Лм делать небольшие луки с легкими стрелами, и, судя Но некоторым формам наконечников, такие луки исполь- ММлись. Но стрелы из них были в состоянии поражать грммнительно небольшие цели.

WI

НИ

Нуклеус и ножевидные пластины.
Памятник Автордром-2
(Венгеровский район)

Интересный факт

Вполне возможно использование шкурок птиц для изготовления одежды. Упоминания о таких нарядах есть в преданиях угорского населения лесного Приобья. А реальные пышные пернатые облачения европейцы видели в эпоху географических открытий в Новом Свете. Получать «материал» для одежды в больших количествах можно было во время летней охоты на линную птицу, которая, обновляя оперение, в это время не может летать. Еще сравнительно недавно — во второй половине XIX в. — линная птица добывалась местным населением в огромных количествах. Другое дело — насколько практична такая одежда. Она вряд ли могла служить долго, была трудоемкой в производстве. С другой стороны, изобилие поделочного материала, который давала обработка многих сотен птичьих тушек (чаще всего снимали перо вместе со шкуркой), легко позволяло чинить прохудившиеся места.

Интересный факт

Рыбу в неолите ели в сыром виде (это, помимо прочего, еще и прекрасное противочинготное средство), варили или поджаривали у костра на деревянных заостренных палочках (получался своеобразный шашлык), а для зимних запасов сушили и вялили. Ни одна трапеза не обходилась без рыбы, будь то весной, летом, осенью или зимой.

Промысловые рыбы, которые добывались, начиная с каменного века

Задание: определите, какие виды рыб изображены на иллюстрации. Найдите щуку, окуня, карася, сибирскую плотву, язя.

Интересный факт

В качестве ловушки при заборном лове часто применялся *котец*. Делали его также из тонких жердей или планок, переплетенных кедровым корнем. Зев его находился напротив отверстия в запоре. После заполнения котца рыбой отверстие закрывалось, и рыба вычерпывалась плетеным совком. Кроме котца, были и другие плетеные ловушки, вставлявшиеся в отверстия, специально сделанные в запоре. Были в ходу и ставные сети, и, очевидно, невода. Изготавливались они из крапивы (нити пряли). Считалось, что такие сети «рыба любит». Поплавки делали из дерева, а для грузил использовался камень. В нем либо сверлили отверстия, либо оплетали его волокнами кедрового корня.

Чтобы понять, какое оружие для охоты на крупную дичь использовали охотники и воины неолитического времени, обратимся к материалам соседних регионов. Некоторые находки производственного инвентаря, сделанные на территории нашей области, например, односторонние остроги с зубьями с одной стороны и упором у основания черешка, похожи на аналогичные изделия из Прибайкалья. Именно на берегах Ангары на неолитическом могильнике у села Серово академик А. П. Окладников обнаружил остатки древних луков, точнее, роговые накладки, которые полосой покрывали одну из сторон их гибкой деревянной основы.

Каменные наконечники стрел обладали высокой проникающей способностью. Одни имели форму треугольника, другие напоминали вытянутый лист дерева. Треугольные проникатели зажимались в расщеп дровка так, что острия, сформированные боковыми сторонами и основанием, образовывали шипы, которые препятствовали извлечению наконечника. Их пильчатые острия были в состоянии буквально прорезать толстую шкуру животных. С помощью таких шипастых наконечников можно было добывать рыбу, стоящую в жаркий летний день в тени под берегом или приплывшую на свет горячей лучины темной ночью. При всех достоинствах каменных наконечников, эти изделия можно отнести к категории «разовых»: они легко ломались при попадании в кость или дерево, поэтому использовались чаще в тех случаях, когда от выстрела многое зависело, например, при столкновениях с опасным зверем или в вооруженных конфликтах.

Основные занятия людей нового каменного века. Основными занятиями неолитического населения Барабы и Приобья были охота и рыболовство. Об охотничьих занятиях свидетельствуют уже упомянутые наконечники стрел, кости диких животных и птиц, некоторые из которых, вполне возможно, добывались с помощью подобных метательных снарядов. Но, как показывают наблюдения этнографов, гораздо более эффективным и постоянно работающим средством промысла были ловушки, сети, петли, слопцы, перевесы, ловчие ямы, черканы, которые без участия охотника позволяли добывать птиц и зверей. Очень эффективной была и добыча линяющей птицы.

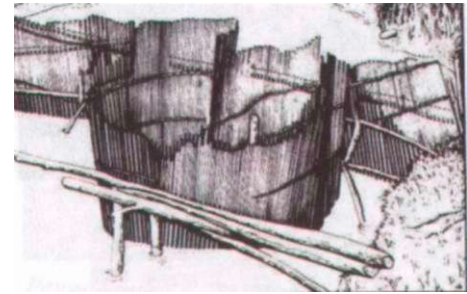
О занятиях неолитического населения рыболовством позволяют говорить находки глиняных бочкообразных грузил от сетей, рыбьих костей и чешуи, костяных крючков. В Барабинской лесостепи нам известен видовой состав и приблизительные размеры вылавливаемых в древности рыб. Это щука, карась, плотва сибирская, язь и

ШМумг. то есть те же виды, которые и по сей день обитают
 • Местных водоемах. Вся добываемая рыба была крупная
 Р р|рослая: возраст ее колебался от 5 до 15 лет, а щука
 глл прожить больше 20 лет и достичь веса более 15 кг.
 ^IfAu добывали круглый год, а крупных особей извлека-
 и.| поды чаще всего в весенне-зимний период, напри-
 Р. но время так называемых заморозов, когда сковавший
 ОтМ лед препятствует поступлению кислорода, и рыба
 шл нннется у рыбацких прорубей.

Чтобы гарантированно обеспечить себя продуктами,
 гимных форм ловли рыбы сетями и удочками недоста-
 ть Тем более, если учесть, что зимняя рыбалка го-
 ло труднее летней. Решение проблемы, как и в случае
 «ты, гпязанно с использованием пассивных форм про-
 < ln, разного рода ловушек: вершней, мордушек, кот-
 », .in мороз и пр. Устройство и вид их могли различать-
 I. но принцип работы у них общий: нужно перегородить
 Гь рыбе и направить ее в плетеную полость или специ-
 §имн загон, откуда ей трудно найти выход. Обычно за-
 строились на мелководных или нешироких речках,
 оках или ручьях, которые можно было перекрыть от
 Ип до берега.

Но все же актуальной для коллективов охотни-
 и рыболовов была проблема сохранения пищи. Без
 решения нельзя создавать запасы, промысел пре-
 нцаетгя в непрерывное изнурительное занятие, не-
 «можна прочная оседлость, над человеческими кол-
 гинами постоянно витает черный призрак голодной
 т. 1§ прошлое ушли плейстоценовые оледенения с
 |ух им морозным воздухом, бесконечным разнообра-
 позможностей заморозки и долгого хранения бел-
 пищи, когда временами сложно было ее отогреть,
 крайнем случае можно было использовать добытое
 (И строганину. В голоцене же все заметно усложнилось,
 •кме, когда кипящая вокруг жизнь замирала, следо-
 ло хорошо подготовиться. И теплый климат подсказал
 1*лсие приемов высушивания, вяления, копчения,
 мнения, перетирания в «муку» сублимированных на
 (рком солнце белковых продуктов, например, рыбы.

Как бы ни были важны для существования людей
 Й|оловодство и охота, они не покрывали всей потреб-
 фм-тк и пище и витаминах. Поэтому практиковалось и
 Н|ирательство съедобных трав и корней, ягод, гри-
 (1м, орехов. Растительные продукты, очевидно, также
 пп«таиливались на зиму, и скорее всего, в огромных ко-
 ррМЧ'твах. Высокие травы с жесткими волокнистыми
 «П«<>шми, вроде крапивы и конопли, давали сырье для
 Шипения веревок, сетей и изготовления первых, пока
 4ДО грубых, тканей. Для соединения между собой раз-



Запор для ловли рыбы.
 ЛесноеПриобье

Интересный факт

Наиболее эффективным и, вероят-
 но, древним был *запорный способ*
 лова рыбы. Устройство и вид заповров
 могли различаться, но принцип ра-
 боты у всех был один. Нужно было
 перегородить путь рыбе и направить
 ее в плетеную полость или специ-
 альный загон, откуда ей трудно было
 найти выход. Поперек реки вбивали
 ряд опорных кольев, выступавших
 над уровнем воды. Для устойчиво-
 сти их крепили упорами-укосина-
 ми, направленными против течения.
 В развилки между кольями и упо-
 рами горизонтально укладывались
 стволы тонких деревьев, пере-
 секавшие реку от берега до берега.
 К ним привязывались решетки,
 сплетенные из лиственничных пла-
 нок. Они имели заостренные концы,
 которыми втыкались в дно реки.
 На особенно рыбной реке устанавли-
 вали последовательно два или даже
 три запора. В этом случае наиболь-
 шие расстояния между звеньями ре-
 шетки были в верхнем по течению
 реки запоре (он задерживал самую
 крупную рыбу), наименьшие — в
 нижнем.



Реконструкция каркаса
 неолитического жилища. Поверх
 жердей набрасывали камыш,
 хворост, насыпали слой земли



Глухарь

Тетерев

Утка-кряква

W4j

Бурый медведь

«*» 4V

V

Барсук



Заяц

Лось



Лиса

Волк

ного рода материалов, как и в традиционных обществах лесного Обь-Иртышья, в качестве веревок использовались лыко и тонкие отростки корней деревьев.

Промысловая деятельность населения имела территориальные особенности. Так, набор находок и места размещения поселений позволяют предполагать, что у неолитического населения барабинской западной и северо-западной части области основным занятием было рыболовство. Об этом свидетельствует и малая представленность здесь наконечников копий и дротиков, и крайне малое количество проникателей стрел, которые, к примеру, для неолита лесостепного Приобья — одна из самых обычных находок. Это и понятно: обилие водоемов и относительно небольшие, по сравнению с более северными районами, массивы леса способствовали развитию именно этого направления хозяйственной деятельности. Что касается Приобья, то густые массивы ленточных боров у водных магистралей, служившие кровом для многочисленных животных, давали прекрасные возможности и рыбаку, и охотнику.

Жилища и поселения. Жилые постройки, как и поселения, были двух видов. Временные, связанные с сезонными промысловыми занятиями оставившего их населения, и постоянные. Соответственно, конструкции всех этих построек можно охарактеризовать как легкие, или времянки, и стационарные. Можно предполагать, что жилища представляли собой разного рода шалаши, навесы, «шатры», хорошо известные в быту коренного населения Северной Азии. Конструкция их веками отработана, предельно рациональна и предоставляет надежное укрытие даже от затяжного ненастья и древнему промысловику, и современному охотнику.

В Барабинской лесостепи на территории Венгеровского района обнаружены неолитические поселения Автодром-2, Козловка-1/2. Население, оставившее эти памятники, вело сходный образ жизни и входило в культурном отношении в ареал атлымской неолитической культуры. На сегодняшний день на территории этих поселений обнаружены следы стационарных жилищ. Возможно, все эти поселения носили сезонный характер, как это позже было у населения Среднего Приобья — современных хантов и манси, которые в зависимости от времени года перемещались от богатых рыбой водоемов, на берегах которых стояли легкие летние жилища, к зимникам, где устраивались стационарные постройки и велись зимние промыслы.

Что касается капитальных постоянных строений, то они из-за малого количества достоверного материала все еще оставляют немало вопросов. К постоянным отно-

сится, например, сравнительно недавно выявленный в **Тогучинском** районе комплекс жилых сооружений большемысской культуры (поселения на берегу озера Танай), **которые** могут рассматриваться в рамках начальных с **тадий** раннего бронзового века. Впрочем, и в этом случае можно предполагать, что такие сооружения, как и **остальные** предметные находки, сохранили черты предшествующей эпохи. Вместе с тем, ведущиеся в настоящее время профессором В. В. Боровым работы по исследованию памятника Автодром — крайне интересного комплекса эпохи неолита и раннего бронзового века в **Венгеровском** районе — дали очень важные материалы, **позволяющие** представить себе облик таких построек.

Все они устраивались над небольшими котлованами преимущественно круглой формы, которые копались до материковой глины и углублялись в нее до полуметра. (Учетом мощности дерна высоты вертикальных стенок \ питало для того, чтобы вдоль них устроить небольшую приступочку — своего рода нары, на которых, застелив их плетеными циновками и шкурами, можно было и сидеть, и лежать. Диаметр такого котлована колебался в пределах 4—5 м. Вероятнее всего, над ним устраивался конический купол, аналогичный тем, что можно увидеть у чума или вигвама. Он мог монтироваться как из наклонных бревен, соединенных друг с другом в верхней части, так и из более коротких жердей, уложенных друг на друга в горизонтальном положении и связанных между собой так, что нижний их ряд образовывал вокруг котюна на многоугольные фигуры. Все последующие ряды бревен выкладывали друг над другом с постепенным уменьшением диаметра. В результате получался невысокий округлый куполообразный каркас, который затем \ прасывался ветками, хворостом, покрывался корой и дерном. Топились такие полуземлянки по-черному, дым выходил через отверстие в крыше или в проем входа.

В качестве топлива, помимо хвороста, толстых сучьев и длинных толстых поленьев, которые, будучи сложенными особым способом, горели долго, почти тлели с образованием небольших язычков пламени и большого количества жарких углей, использовались кости животных и птиц, старательно сбереженные с лета. Кости давали яркое и жаркое пламя, способное поджечь грубую древесину толстых поленьев. Для поддержания огня, быстрого его розжига и достижения высокой температуры горения могли использоваться шкурки птиц, высушенные вместе с \ подкожным жиром и перьями. Такие шкурки в изобилии доставали жители поселков во время летних облавных охот на линяющую и жирующую на озерах водоплавающую птицу.



Речной бобр

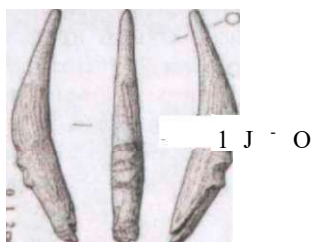
Мнение историков
Представители животного мира, которые окружали людей неолита, служили объектами поклонения, а возможно, и мистическими предками. Считалось, что они обеспечивают людей всем необходимым, именно от них зависит само существование человека. Нам трудно представить, о чем думал человек каменного века. Немного помочь в этом могут данные устной традиции представителей архаичных обществ, а также фавбулы «волшебных» сказок народов Старого и Нового Света. Разумеется, о полном тождестве представлений говорить не приходится. Внесли свои поправки и время, и влияние мировых религий. Но всё же в ландшафтно близких природных условиях, при высоком сходстве облика хозяйственной деятельности у народов вырабатываются близкие черты, которые бережно сохраняются во времени. Они и позволяют перекинуть мостик к верованиям наших далеких предков.

<p>1 « • «««J $\begin{matrix} \backslash J & \% * \\ \backslash \backslash & _ \text{wto} \end{matrix}$</p>	<p>1 « < ? >••». V Л ф»» M7 ^S 0 19 и</p>
<p>Civi wliowan* - 1 и</p>	

План неолитического поселения Автодром-1 (Венгеровский район)



«Тайник» — обнаруженные
археологами специально
спрятанные роговые изделия
(Венгерский район)



Роговое изделие неизвестного
назначения. Эпоха неолита

Ух до

Котлован
жилища.

HibSFjE
в Автодром-2
(Венгерский район)

Биконические
наконечники
стрел
«шигирского»
типа. Сопка-2/1,
Венгеро-2а



Кремневые
проколки.
Памятник
Автодром-2
(Венгерский район)

Представления людей о мире. У древнего населения неолитических поселков была очень серьезная, развитая и насыщенная духовная жизнь. Правда, судить о ней приходится не столько по следам былой жизнедеятельности людей, сколько по тем действиям, которые осуществляли охотники и рыболовы, проводя в конце нового каменного века в последний путь своих усопших соплеменников. Имели место ингумация (погребение це-

Мнение историков

Одной из таких областей, где сегодня еще слышны отзвуки прошлого, являются районы приобской тайги и Васюганья. Здесь сохранились предания о старике-глухаре, могущественном первопредке-богатыре (старик — синоним матерого, могучего человека). Представления о том, что одна из душ человека может являться в образе копалухи — самки глухаря или тетерки. Зафиксировано здесь и существование рода тетеревиных детей. Почитаемым предком с богатырской сущностью выступали мелкие птицы, например, трясогузка. Фактически все представители местной фауны нашли свое место в пантеоне. Утка, способная летать, плавать, нырять и ходить по суше, мыслилась существом, способным пребывать в во всех трех мирах — верхнем, наполненном светлыми божествами и духами; среднем, населенном людьми; и темном нижнем, подводном и подземном. Бобр, возводящий хатки и плотины, долгое время пребывающий под водой, виделся существом мудрым и связанным с нижним миром. К таким же персонажам относились выдры, а также роющие глубокие норы барсук и хорь. Опасными представителями иного мира виделись несущие смерть хищники — волки и лисы. Заяц представлялся символом плодовитости. Особое место в пантеоне занимал медведь, образ которого был весьма противоречивым. Его внешнее сходство с человеком позволяло считать зверя, с одной стороны, божеством, спустившимся с неба, с другой стороны, наказанным за проступки человеком, с третьей — перевоплощенным предком, стражем нижнего мира. В более поздних представлениях верхом на медведе могло передвигаться божество. Предметы, связанные с его образом, служили оберегом. Они позволяли зверю признать охотника за своего и не трогать его. Разумеется, верования эти имеют разное время и источники возникновения, но общие корни особо почтительного отношения к медведю уходят в самую седую древность. Собака тоже изначально считалась человеком, который за один из проступков так и остался в зверином обличье. И жертва собаки часто была равнозначна человеческой. Лось тоже представлялся существом разумным. Считалось, что охота на этого великана сродни особой игре (у обских угров она называлась «топис» и была некоторым подобием шахмат), в которой противники хорошо понимают друг друга и чутко реагируют на ходы соперника. Человек рано понял, что часть мистически может заменять целое, ибо, будучи с ним неразрывно связана, способна на него воздействовать. Поэтому и зубы, и когти крупных животных (в том числе резцы травоядных и грызунов — лося, клыки кабана и пр.) служили не просто украшениями, а сильными амулетами, способными в трудный момент вызвать охотнику помощь со стороны их хозяев.

Лого тела), кремация (трупосожжение), вторичные и парнильные захоронения (помещение в яму половины тела Шли его отдельных частей), а также придание погребенным различных положений. В числе последних — разметшие покойного на спине в горизонтальном положении, иногда с приподнятой, как на лежанке, верхней частью Туловища и согнутыми в коленях ногами; размещение полусидя со столь сильно согнутыми ногами, что внутренние поверхности бедра и голени плотно смыкались друг с другом. Иногда тело с прижатыми к корпусу конечностями плотно забинтовывали в компактный кокон. Порой усопших располагали многочисленными ярусами друг над другом. Тела старались размещать головами на северо-восток, иногда с небольшими отклонениями к северу. Встречаются и реверсивные, то есть противоположные направления.

возможно, ориентация погребенного человека была ешмана с направлением какого-то значимого для древних водотока, мифологически связывавшего «этот» и «иной» миры, или с местоположением священного капища, а возможно, и с представлениями о сторонах жизни и смерти. Стороны жизни — восток, где встает солнце и откуда приходил светлый день, и юг, откуда приходит тепло. Страны смерти — суровый север с его ледяными Петрами и идущими оттуда холодом и мраком долгих зимних ночей и, конечно же, запад, где за горизонтом исчезнет солнце, откуда на землю напоздает ночная темнота. Возможно, такая «промежуточная» ориентация святит была с нерасчлененностью представлений о судьбах усопших соплеменников, когда у человека еще не сформировалось о них устойчивое мифологическое знание.

Уже в то время существовали четкие представления о пространствах разных миров и опасности проникновения сквозь их границы, которые, очевидно, были доступны только божествам и наделенным божественными дарами выдающимся героям, а в сибирской религиозной традиции — шаманам, поставившим себе на службу целую «дружину» духов. Указание на такое разделение дают ровики вокруг погребальной площадки — сакральные и физические преграды, окружающие запретную территорию, препятствующие проникновению к захоронениям, а также закрывающие представителям иных миров возможность проникновения в мир живых. Очевидно, с такими защитительными и очистительными действиями связаны и следы разжигания огня, которые обнаруживаются на территории погребального комплекса.

Внутри ограниченной рвами территории создавалось основное чашеобразное углубление, чем-то напоминающее котлован жилища. В его центральной части соверша-

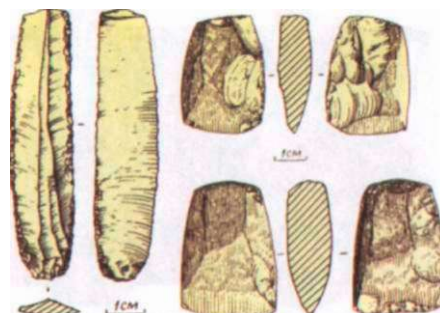


Костяные проколки из грифельной кости копытного. Прекрасный образец использования природной формы материала. Чтобы получить нужный инструмент, достаточно лишь чуть приострить его конец о камень. Протока (Кыштовский район), Сопка-2/1 (Венгеровский район)



Гербы Куйтунского и Убинского районов

Задания. Определите, к каким видам относятся рыбы, изображенные в нижней части этих гербов. Как вы думаете, почему в гербах именно этих районов изображена рыба, и почему востребована символика именно этого вида рыб. Что символизирует корона на голове рыбы в гербе Убинского района?



Каменные орудия — тесло, топор и яшмовая ножевидная пластина. Протока (Кыштовский район)



Древние собаки. Визуальная реконструкция

Огромную, без преувеличения, роль в жизни человека каменного века играла собака. Согласно данным радиоуглеродных и генетических анализов, ее одомашнивание произошло 36—26 тыс. лет назад, когда в Европе появился новый зоологический вид — волкособаки. С помощью собак стало возможным не только получать больше добычи, что было всегда важным для выживания, но и защищать ее от чужих посягательств. Собака была и помощником на охоте, и верным другом, и источником живого тепла в зимние стужи. Благодаря способности транспортировать грузы, в частности, дрова и пищу, она сохраняла силы и энергию человека. По этнографическим данным о коренном населении Америки, собака в состоянии тащить сани-волокуши или переносить до 23 кг груза. А это было очень кстати в дальних путешествиях, например, за каменным сырьем. Собаки предупреждали об опасности, защищали женщин и детей, остающихся в поселках, от чужаков. У собаки, наконец, всегда один хозяин, которого она и признает. И есть мнение, что псы уже в эпоху палеолита были первой частной собственностью в истории человечества.



Образцы неолитических изделий из растительных волокон. Реконструкция по археологическим материалам

лось основное захоронение, а поверх него ярусами погребались остальные усопшие. Им отдавали специальный инвентарь, в числе которого были предметы искусства; украшения — костяные и каменные каплевидные подвески, пронизи, бусины; орудия труда — скребла, скребки, проколки, абразивы, пластины с ретушью; предметы вооружения.

Над ямой мог устраиваться навес, который со временем (по мере завершения всего цикла погребений) заменялся курганной насыпью, окончательно изолировавшей усопших от внешнего мира.

Пока непонятно, почему у людей из таких погребений отсутствовали разные части тела. Это могло быть следствием обрядов вторичного захоронения, когда тело предавалось земле после продолжительного времени пребывания в другом месте. Могло быть и результатом каких-то воинских обрядов и агрессивных действий, когда жители поселка вынуждены были бежать и лишь спустя много времени совершали тризну по погибшим, тела которых уже были использованы победителями для своих обрядов, закрепляющих успех. Неполнота некоторых захоронений может объясняться также погребениями тел соплеменников, растерзанных и изувеченных зверем, погибших на промысле, утонувших на рыбалке и обнаруженных много позже. Иные из погребенных могли быть и жертвами, предназначенными для того, чтобы гарантировать основному погребенному благополучное пребывание в потусторонних измерениях и последующее возвращение в этот мир. Известны и простые парные захоронения эпохи неолита в ямах, в которые помещались мужчина и женщина, вероятно, родственники или семейная пара.

Набор таких действий, узаконенных нормами архаичных верований и мифологических представлений, был отражением сложных, разнообразных и, к сожалению, трудно восстановимых ритуалов. В обрядовых действиях никогда не было ничего случайного, особенно в такой деликатной и чувствительной сфере, как исход живого существа, возвращения которого в той или иной форме всегда очень ждали члены общества. В таких случаях никакие действия ни физического, ни магического плана не казались излишними. Естественное отсутствие посмертного опыта и мифологические представления людей о происхождении и устройстве мира, о появлении первого человека и его действиях в изначальные времена подталкивали их к мистериям, смысл которых был зачастую очень далек от нашего сознания.

Неолитическое искусство. Сложное мироощущение древних неолитических рыбаков и охотников, насыщен-

яркими образами, не знающее жестких канонов и ригоризмов. . . . дополнять картину мира собственным опытом, **Н¹М<>** отражение в искусстве, некоторые предметы которых **М¹М** обнаружены в пределах нашей области.

Среди них скульптурное реалистичное, изображение **лММт** лося, нацденное в Ордынском районе. Оно вырезано из пластины расколотой кости. У зверя обояны **Н¹М** небольшие, слегка выступающие над затылком **ВР1** **Кго** морда, хотя и имеет некоторые клювовидные выпуклости, вполне узнаваемо передает характерную горбоносую голову лося. Шея зверя переходит в довольно тонкую, обломанную на конце стержень. Изделие, обожженное в погребении Ордынское-1, служило, вероятно, оберегом.

» Два вырезанных из кости изображения пернатых мифических существ среди материалов уже упоминавшегося неолитического памятника Венгерovo-2а. Одно, служившее подвеской, воспроизводит водоплавающую птицу в характерном «надводном» положении. Нижняя часть туловища образует прямую линию, вполне соответствующую той, что определяет горизонт у плывущей птицы. Выпуклая грудь, слегка приподнятая вверх и наклоненная вперед, передает впечатление уплывающей и сторожившейся птицы, готовой в любой момент встать на крыло.

Другое изображение, вырезанное из плоской кости, служило навершием рукояти костяного ножа. Представляет собой изображение птицы со сложенными крыльями, гордо поднятой и выставленной вперед головой, как будто сидящей на вершине дерева, с которой ассоциируется треугольный, расходящийся книзу «шпатель» ножа. Установлено, что аналогичные изделия известны в неолите Восточной Прибалтики. Сюжет, вероятно, связан с изображением токующего глухаря или тетерева.

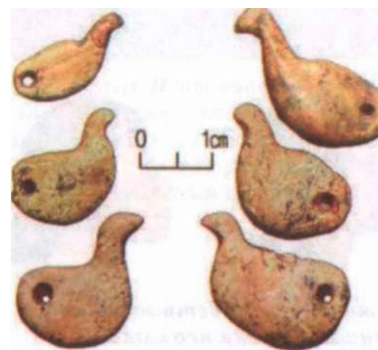
На территории Тогучинского района на памятнике «Тумановский-4» обнаружено еще два костяных стержня, один из которых увенчан выразительной головой длинноклювой водоплавающей птицы (возможно, гагары). Сам стержень выразительно передает спину ее почти полностью погруженного в воду туловища, узкой полоской возвышающуюся над водной гладью. Второй предмет передает утку, с тонким носом и толстыми губами лица древнего жителя, одетого в островерхий головной убор. Правда, реальный неолитический возраст данного памятника пока еще небесспорен.

Особое место в художественном творчестве неолитического населения занимало декоративно-прикладное искусство, представленное на поверхности предметов



Навершие рукояти костяного ножа. Венгерovo-2а

Прекрасный образец реализма неолитического искусства. На месте хвоста фигурки заметны следы излома. Поскольку эта важная для распознавания образа часть отсутствует, однозначное его истолкование затруднительно. Возможно, мастер старался воспроизвести фигурку токующего глухаря, который, с одной стороны, всегда был желанной добычей, с другой — занимал особое место в верованиях людей. Эти могучие птицы, реликтовые потомки лесов плейстоцена, задрыв к небесам «бородатую» голову, встречают песнями весну и восход весеннего солнца. А значит, зовут пробуждение природы, начало ее обновления и победу жизни над смертью.



Костяные подвески-уточки. Корчуган (Кыштовский район)



*Голова лося, кость
(Ордынский район)*

Скульптурное изображение головы лося из тонкой расколотой кости обнаружено в погребении. Голова выполнена в реалистической манере, точно переданы типичные для лося рот, уши и глаз. Шея зверя переходит в довольно длинный выступ, служивший, скорее всего, для крепления фигурки. Фигурка обнаружена у правой берцовой кости погребенного человека.

Интересный факт

Техника нанесения орнамента имеет важное значение для выявления культурной принадлежности и времени изготовления керамического предмета. Как показали исследования технологии керамического производства, проведенные с привлечением этнографического материала, мастер передавал ученику не только секреты состава формовочных масс, места нахождения, подходящих глин, способы лепки сосуда и приемы обработки его поверхности, но и технику ее украшения. Вместе с навыками изготовления предмета передавался и соответствующий инструментарий, и приемы работы с ним.

ЗЛ

Так могли выглядеть мужчина и женщина эпохи неолита. По материалам графической реконструкции Т. С. Балуевой. Некрополь Протока (Кыштовский район)

мелкого бытового назначения, в первую очередь керамики. Это серии косых насечек, волнообразных линий, возможно, связанных с изображением водной стихии. А еще — змейки, зигзаги, кольцевые рубчатые насечки на поверхности каменных плиток, расколотых галек, костяных пластин, тонкостенных игольников, выполненных из трубчатых костей больших птиц.

На стоянках и некрополях обнаружены обломки крупных круглодонных сосудов с примесью песка в тесте. Орнамент на их поверхность наносился несколькими способами. Например, на сырой глиняной поверхности с равномерным нажимом прочерчивались линии. Они наносились с переменным нажимом линии прямоугольным торцом специально оструганной палочки (так называемая «отступающая палочка» — последовательное чередование глубоких и более мелких вдавлений). Торцом круглой палочки или птичьей косточки делались отиски гребенчатого штампа, напоминающие отпечатки расчески с тупыми зубцами, насечки и ямки.

В технике «отступающей палочки» — излюбленным способом нанесения орнамента — выполнялись волны, идущие параллельно друг другу, взаимопроникающие фигуры; в прочерченной технике — ряды параллельных волн, прямых параллельных линий, сетчатый орнамент. Насечки и гребенчатый штамп чаще всего наносились параллельными рядами. Важным элементом орнаментальных композиций были ямки овальной и круглой формы.

Однако мы имеем дело лишь с частью художественного наследия. До нас не дошли предметы, выполненные из органических материалов. Мы не знаем декоративных форм плетения, аппликации, резьбы по дереву, вышивки, которые наверняка вместе со сверлеными раковинами, резцами и клыками животных украшали одежду и интерьер жилищ людей того времени. Наверняка существовала и какая-то графика, которая, судя по наскальным рисункам со смежных территорий, например с Томской писаницы, достигала высокой степени реализма и выразительности в изображении животных и птиц.

В период развитого неолита на территории Западной Сибири существовала единая культурно-историческая общность племен («урало-западносибирская культурная общность эпохи неолита»), объединяющаяся группы людей на основе одинаковых принципов ведения хозяйства. Как следствие, племена имели сходные черты в материальной культуре. Однако в эпоху финального неолита, о которой идет речь, начинается распад указанной общности, складывается специализация обитателей субрегионов по основным направлениям хозяйственной

Витальности. Этот процесс ярко прослеживается на •ИПФриалах финального неолита лесостепной Барабы, М» успешно развиваются рыболовецкие промыслы, а • традиционных орнаментах керамики начинают проявляться и совершенно новые элементы. Появление этих Ферментов связано, видимо, с началом проникновения данную территорию новых племен, родиной которых #БЩ> Нолжско-Уральское междуречье. Влияние при- 11км о населения было настолько сильно, что в период Шаднго неолита материальная культура, и прежде все- |ч> пнтохтонная керамика, меняет свой облик на гребен- Чи!> ямочный, в орнаментах которой традиционные им' I н i.с элементы уже встречаются как анахронизм.

Как же выглядели древние жители нашей области в ши>\\ нового каменного века, и что говорят нам антро- йо.'ни ические и генетические данные о древнем неоли- •Шческом населении нашей области? Полученный в ходе м>× конок неолитических некрополей Барабинской ле- 1ЧК ГПИИ — Протоки в Кыштовском районе и Сопки-2 в Венгеровском — антропологический материал позволяет ответить на этот вопрос.

Население, оставившее эти памятники, относилось к вредставителям огромной юго-восточной общности, рас- кину ншейся в северной зоне Евразии от Прибалтики до Иппадной Сибири и именуемой учеными северной антро- пологической формацией. Неолитическое население лес- ном полосы Западной Сибири, представителями которо- го Г»или северные барабинцы, оказалось особой группой (вариантом) неолитического населения, которая сформир- I" пилась в географическом пространстве между зонами обитания европеоидов и монголоидов. В своем внешнем ••о шке его представители имели и монголоидные, и евро- пеоидные черты. Но эти черты не были результатом смешения представителей различных рас, они связаны с существованием в Западной Сибири (или северной лес- Мой полосе Евразии) особого антропологического подраз- деления, получившего условное название «евразийской расовой формации», в котором еще не произошло четкого разделения на две большие расы. Скульптурный портрет человека, соплеменники которого оставили некро- поль Протока, был выполнен в знаменитой мастерской М. М. Герасимова в Москве скульптором-антропологом Т. И. Балуевой.



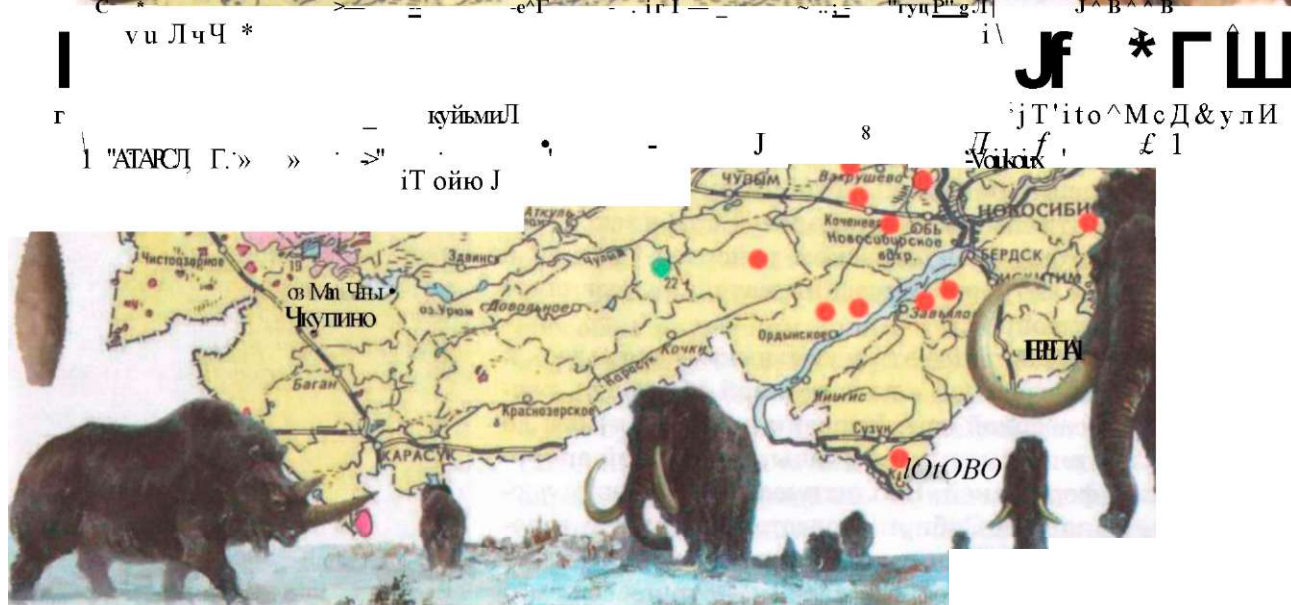
Скульптурная реконструкция Т. С. Балуевой внешнего облика мужчины эпохи неолита. По материалам некрополя Протока (Кыштовский район)

Вопросы. Можно ли сказать, что этот человек неолитического времени похож на нашего современника? Какие черты (признаки) можно назвать общими, а какие отличительными?



Озеро Сивер, Венгеровский район. В эпоху неолита водоемы играли важнейшую роль в жизни человека. Именно на берегах располагались оседлые поселения охотников и рыбаков

Археологические памятники каменного века в Новосибирской области



Условные обозначения:
 0 памятники эпохи палеолита
 памятники эпохи неолита

Задание: определите, какие районы области были наиболее освоены людьми в каменном веке. Чем это можно объяснить?

Вопросы и задания

1. Какие изменения в жизни древних людей позволяют говорить о наступлении новой эпохи — нового каменного века?
2. Почему поселения эпохи неолита невелики по размеру? С какими особенностями жизни древних людей это связано?
3. Какие занятия людей появились в неолитическое время? Что они могли изменить в повседневной жизни людей?
4. Охарактеризуйте представления о мире людей эпохи неолита. Можно ли эти представления называть религией?
5. Найдите в сети Интернет информацию о находках эпохи неолита на территории Европы и Азии. Каков возраст этих находок? Можно ли обнаружить их сходство с сибирскими материалами?

ИЗУЧАЕМ ИСТОРИЧЕСКИЕ ИСТОЧНИКИ

1. О промыслах эпохи неолита

Из интервью академика РАН В. И. Молодина о находках в Венгерском районе. Информация интернет-портала «НГС-Новосибирск». 2015 г.

Как рассказал замдиректора Института археологии и этнографии СО РАН В. Молдин, в этом году ученые обнаружили в могильнике Тартас-1, находящемся недалеко от Венгерова, «рыбзавод каменного века». Археологи нашли большое жилище эпохи неолита, рядом с которым располагалась большая длинная яма с заполнением красноватого цвета — в ней коптили рыбу. Поблизости были найдены каменные и костяные орудия, которыми очищали и разделявали рыбу.

Недалеко от копильни обнаружили круглые ямы глубиной более 2 м. Дно этих ям все устлано рыбьими костями и чешуей, в них заготавливали, хранили и квасили рыбу. Такой способ заготовки рыбы известен у многих коренных народов Западной и Восточной Сибири. Ловили рыбу, клали в ямы, засыпали землей, и до года это сохранялось. Рыба приобретала характерный «душок», но наших предков это не смущало.

1. По каким признакам «рыбзавод» можно отнести именно к каменному веку?
2. В какое время года, скорее всего, производилась заготовка рыбы?
1. Можно ли в наше время использовать подобный способ заготовки рыбы?

2. Об искусстве изготовления керамики

По материалам статьи С. В. Дробышевского «Гончарный круг уничтожил искусство керамики?»

В некоторых областях сосуды делались из камня. Способы лепки сосудов крайне разнообразны: налепом маленьких кусочков глины на край формируемого сосуда, жгутовая техника — укладывание длинного глиняного жгута по спирали, выдавливание сосуда из единого комка глины, обмазывание плетеной корзины. Древнейшая керамика лепная, очень грубая, заметно позже был изобретен гончарный круг, но и после этого лепная керамика продолжала существовать — вплоть до железного века. Посуда обычно обжигалась на костре или, в более продвинутом варианте и в более поздние периоды, — в специальной печи для обжига, в странах с жарким климатом иногда просто сушилась на солнце. Интересно, что часто древнейшая керамика гораздо более разнообразна по форме и лучше украшена, иногда расписана, чем более поздняя — серая или черная, без орнамента и росписи (это наблюдается в Южной Европе, Японии, Китае, местами на Ближнем Востоке). Эта тенденция типична как для многих областей Европы, так и для Азии. Появление гончарного круга почти уничтожило многие оригинальные формы сосудов.

1. Какие способы лепки сосудов называет автор?
2. Какие отличия существуют между керамикой лепной и изготовленной на гончарном круге?
4. Чем можно, на ваш взгляд, объяснить тот факт, что более древняя керамическая посуда разнообразнее по формам и украшениям?
- 1. Можно ли согласиться с автором, что изобретение гончарного круга уничтожило искусство керамики?

ЭПОХА ЗВОНКОГО МЕТАЛЛА



Вячеслав Иванович Молодин — российский археолог, действительный член Российской академии наук, лауреат Государственной премии РФ в области науки и технологии (2004 г.), лауреат Демидовской премии (2016 г.), член-корреспондент Германского археологического института (Берлин), член-корреспондент Шанхайского археологического Форума Института археологии Китайской Академии общественных наук. Специалист в области археологии и древней истории Сибири. Руководитель раскопок в Барабинской лесостепи. Исследовал памятники самого широкого хронологического диапазона: от каменного века до позднего Средневековья.

Как изменилась жизнь людей в бронзовом веке: памятники Барабы. Для людей бронзового века плавка металлов стала сначала одним из изобретений, которые мало что изменили в их жизни. Вероятно, она даже не оказала ощутимого влияния на быт отдельного поселка: трудно доставался металл, слишком мягок он был и слишком его было мало. Между тем, последствия открытия металлургии имели колоссальное значение в истории человечества.

Это было время победы пастушеского и земледельческого хозяйств, демографических всплесков и переселенческих волн, появления колесного транспорта и новых технологий, позволивших быстро и точно копировать самые совершенные для того времени орудия труда и оружие, создавать украшения невиданных прежде форм. Ремесленники выделяются в особый клан, бдительно хранящий от чужих глаз магические тайны своего мастерства. Изменяется духовная культура: появляются новые божества и их служители. Возрастает значение организационной деятельности предводите-



Бронзовый идол из могильника Тартас-1 (Венгеровский район)



Глиняная двустворчатая литейная форма для изготовления рубящего орудия. Из могильника Тартас-1 (Венгеровский район)

ля, усложняются общественные отношения и создаются первые государства.

Не остались в стороне от веяний времени и жители Западно-Сибирской равнины. В Барабинской лесостепи, чрезвычайно бедной камнем, появление материала, который можно было использовать неоднократно, переплавляя и изготавливая из него новые орудия взамен пришедших в негодность, имело важное значение. И хотя бронзовые лезвия нередко проигрывали по остроте и производительности кремневым остриям, новый материал давал возможность тиражировать наиболее удачные формы — по сути, это было первое массовое организованное производство. Пластические свойства металла предоставляли новые возможности для творческой фантазии древних мастеров, явивших миру целый спектр новых, неизвестных ранее изделий.

Эпоха палеометалла в нашей области представлена целой серией археологических культур. Известны памятники всех основных ее периодов, начиная с самых ранних этапов и заканчивая эпохой позднего бронзового века. Надо сказать, что культуры эпохи раннего металла складываются на основе местных неолитических образований.

В эпоху ранней поры бронзового века территорию На рабы частично занимали группы людей, оставившие памятники с керамикой, украшенной в стиле гребенчато-ямочной орнаментальной традиции, истоки которой уходят в таежную зону Западной Сибири. Ее носители, постепенно продвигаясь на юг и осваивая новые территории, занимают огромные степные и лесостепные пространства от Северного Казахстана до Минусинской котловины.

Поселения этих людей в Чановском районе обнаружены на правом берегу реки Оми близ села Тайлаково. Основным производственным инвентарем для здешних жителей оставались каменные орудия, сырьем для которых служили кремнь, яшма, мелкозернистый кварцит, горный хрусталь. Как и в неолите, их предпочитали изготавливать из ножевидных пластин. Орудийный набор оставался тем же, что и ранее: это ножевидные пластины с разной степенью обработки, скребки, ножи, проколки и т. д. Наконечники стрел и топоры встречаются редко. По-прежнему широко использовались костяные орудия. В керамическом комплексе преобладают круглодонные горшки.

Первые погребальные памятники этого населения в Барабинской лесостепи обнаружены в Чановском районе на высоком коренном берегу Оми близ села Сергино. Для места упокоения было выбрано высокое живопис-



Глиняная льячка. Кротовская культура, памятник Сопка-2/46, Венгеровский район

С помощью льячки у жаркого костра древние металлурги выливали в воронки литейных форм дрожавшие в раскаленных тиглях золотистые лужицы расплавленного металла. Остыв, они превращались в новые предметы с желтым отблеском, издававшие от легкого удара новый, неслыханный ранее в природе звук.



Каменный предмет «утюжок». Кротовская культура. Сопка-2/46 (Венгеровский район)



Поясная пряжка в виде головы медведя. Материал: обожженный кап — нарост на стволе березы. Одинонская культура. Сопка-2/4а (Венгеровский район), Абрамово-10 (Куйбышевский район)

Аналогичное изделие обнаружено на памятнике Крохалёвка (Коченёвский район). Все изделия выполнены в единой технологической традиции. Расстояние по прямой между крайними точками находок — свыше 500 км. Это говорит об ареале распространения культуры, масштабах ремесленного производства и обменных операций. Крупные предметы (см. сверху) принадлежала взрослым, малые — детям. Изделия крепились к поясу и служили оберегом. И в последующие времена, вплоть до этнографической современности, бляшки с изображениями медведей, равно как и реальные медвежьи когти и клыки, были принадлежностью поясной гарнитуры, защищая владельца и наделяя его магической силой.



Женское украшение. Бусы из капа

ное место, с которого открывалась широкая панорама окрестностей — уходящая вдаль заливная пойма реки, зубчатая стена леса у горизонта и цепочка больших озер в глубине берега, над которыми проносятся утиные стаи. Никаких внешних рельефных признаков в настоящее время этот интересный памятник не имеет. Погребения были устроены в неглубоких ямах, где усопшие размещались на спине головой в направлении реки. Благополучному переходу в иные миры помогали помещенные в могилы глиняные сосуды, луки и стрелы, топоры или тесла с небольшими шлифованными каменными лезвиями.

Ранний бронзовый век. Усть-тартасская культура. Примерно в то же время некоторые территории Барабинской лесостепи занимало иное в культурном отношении население, представлявшее усть-тартасскую культуру раннего бронзового века. Яркие памятники этого населения в настоящее время исследуются на территории Чановского и Венгеровского районов. Это некрополи Преображенка-6, Сопка-2/3 и Тартас-1.

Внешних рельефных признаков эти комплексы уже не имеют, и основные их объекты отыскиваются с помощью геофизических методов, которые выявляют на месте древних погребений магнитные аномалии. Усть-тартасцы устраивали, как правило, коллективные, ярусные (друг над другом), реже одиночные и парные захоронения. Встречаются и вторичные погребения, что напоминает неолитическое время. Среди предметов в погребениях обнаруживают металлические украшения.



Вкладышевый наконечник копья. Усть-тартасская культура. Сопка-2/3а (Венгеровский район)

и наконечников. В основном стрелы были с изящными, тщательно выделанными каменными наконечниками, количество которых в одном погребении могло достигать 26 штук. Это число говорит нам о вместимости этих колчанов,

• **только же** распространенными были и костяные наконечники стрел, среди которых встречаются уже знакомые мам игольчатые. Появляются и новые типы проколов, например, ланцетовидный с односторонним или узкий длинный наконечник с небольшими выступами по обеим сторонам. В целом набор костяных наконечников стрел очень похож на неолитический, видимо, что и сам метательный механизм, из которого «пускались», оставался практически неизменным. Среди орудий, использовавшихся в производстве вилки — костяные гарпуны с зубцами с обеих сторон. Каменные ножи, ножевидные пластины из яшмы желтого цвета, скребла, концевые скребки, отщепы молочно-белого кварцита, которые могли использоваться в качестве лезвий, размещаемых в костяной рукоятке. Археологи находят еще абразивы из крупнозернистых песчаников, роговые мотыжки, костяные проколы из грифельных костей копытных, иглы и игольчатые из трубчатых костей крупных птиц. Некоторые из таких игольчатых украшены желобками или параллельными рядами равнобедренных заштрихованных ромбиков, расположенных вершинами друг к другу. Керамика представлена горшковидными сосудами с короткой шейкой и уплощенным дном, емкостями наподобие банки, целиком покрытыми орнаментом.

Предметы, которыми усть-тартасцы украшали свою одежду и тело, чаще всего брали у добытых на охоте животных. Это были расщепленные в продольном направлении, иногда орнаментированные клыки крупного млекопитающего, который всегда считался трудной и очень почетной добычей. Не менее высоко ценились клыки, зубы и когти медведя. Ниже их по статусу, но шире по распространению были зубы лося, марала, волка, лисицы, резцы Гюбра, зубы и ветви челюстей соболя, когти полярной лисицы. Некоторые из этих предметов имели отверстия, через которые их могли пришивать к одежде или подвешивать на шею как ожерелья. В некоторых была горизонтальная проточка — канавка, по которой пропускалась нить для крепления их к одежде. С декоративной целью использовали и раковины двустворчатых моллюсков, из которых иногда вытачивали округлые подвески. Панцири этих двустворчатых обитателей прибрежных вод могли быть добыты в донных отложениях

Интересный факт

В облике усть-тартасцев выявлено сходство с неолитическим населением предшествующей эпохи (памятники Венгерова-2а и Сопка-2/1), которое генетически было связано с представителями северной евразийской антропологической формации.



Сосуд усть-тартасской культуры. Сопка-2/3а (Венгеровский район)

Задания. Сравните керамические сосуды усть-тартасской и других культур. Предположите, для каких целей они могли использоваться.



Вырезанная из трубчатой кости личинка-подвеска духа-предка помогала человеку, ее носившему, в трудные минуты. Сопка-2/3 (Венгеровский район)



Шлифованное тесло начальных этапов раннего бронзового века. Сопка-2/3 (Венгеровский район)



Нефритовая подвеска некогда украшала головной убор. Сопка -2/3а (Венгеровский район)

Похожие изделия в последующее время — эпоху развитой бронзы — характерны для широкого круга культур Прииртышья, Прибайкалья, Минусинской котловины и Китая. В нашей области похожие предметы носили представители кротовской и самусьской культур. В это время близкие по форме сланцевые изделия носили уже не только на головном уборе, но и на одежде, на поясе. Подвески представителей кротовской культуры могли достигать значительных (до 55 см) размеров. Считается, что этот тип изделий связан с лунным культом.

Интересный факт

О раннем этапе перехода к производящему хозяйству свидетельствует одно из поселений у с. Крохалёвка Коченёвского района. При раскопках здесь найдено небольшое количество костей домашних животных — лошади и быка. Охота продолжала играть ведущую роль: костей диких животных найдено гораздо больше. О принадлежности этого поселения к эпохе бронзы говорят остатки бронзолитейного производства, которое пока не смогло вытеснить каменные орудия: число их было значительным.

Приаралья, они попадали к местному населению в результате торговых взаимодействий.

Дополняли костюм усть-тартасских модниц пронизки, бусины и бисер, вырезанные из костей мелких животных, а также каплевидные подвески из камня, в том числе крупная подвеска в форме асимметрично сплющенного овала, выполненная из зеленого нефрита. Венцом же местной моды являлись подвески из скрученного в трубочку бронзового или медного листа, которые играли на головном уборе золотом лучей отраженного солнечного света.

Разреженность населения и относительное пищевое изобилие не способствовали возникновению военных конфликтов, однако, судя по археологическим материалам, они все же иногда случались. Как показывает опыт войн, которые вели между собой различные кланы архаичных родовых обществ, нападавшие стремились сберечь жизни своих воинов, но не проявляли гуманизма по отношению к врагам. Чтобы увеличить силу и многочисленность своего племени, они забирали у побежденных малолетних детей, которых можно было воспитать как членов своего коллектива, а также девушек и молодых женщин.

Победители Т8.КЖ6 забирали с собой трофеи, которыми могли бы гордиться, выставляя их на общее обозрение возле своих жилищ или в специально отведенных местах. Такими трофеями могли быть не только личное оружие и вещи побежденных, но и определенные части



Костяные наконечники стрел гарпунного типа. Сопка-2/4а (Венгеровский район)

их тел. Например, обладание скальпом или головой врага означало полное подчинение себе его нематериальной сущности, невозможность ее последующего возрождения в новом образе, а следовательно, исключало вероятность будущей мести со стороны убитого.

В честь победы устраивались специальные празднества, которые давали не только ощущение собственного превосходства, но и означали овладение силой врага. Ареал усть-тартасской культуры приблизительно очерчивается кругом памятников

Сопка-2/3 и Тартас-1 на западе (в Венгеровском районе), Крючное на севере (Кыштовский район) и Крохалёвка-13 на востоке (Коченёвский район). Методом радиоуглеродного датирования определено, что данная культура существовала в пределах IV — первой половины III тыс. до н. э.

Развитая бронза. Одиновская культура. В III тыс. до н. э. — уже в эпоху развитого бронзового века — на территории Барабы существовала одиновская культура. Она известна по раскопкам поселения Старый Тартас-5 и комплекса памятников Сопка-2/4а, Тартас-1 вблизи слияния рек Оми и Тартаса в Венгеровском районе, где были выявлены грунтовые могильники, находящиеся в глубине речных террас.

Жилища носителей одиновской культуры относятся к наземному типу. В основе — округлый котлован, прорезавший дерн и углубленный примерно на 20 см в подстилающий глинистый слой. Дно котлована имело заметное понижение к центру, где располагался очаг и 1С рытого типа, который использовался для приготовления пищи, обогрева и освещения помещения, а также 1 ш производственной деятельности. Очажную площадку с трех сторон огораживала небольшая стенка, выложенная маргинально установленными в два слоя фрагментами « ерамики. Такое оригинальное устройство позволяло быстрее достигать высоких температур и эффективнее использовать выделяемое тепло. Рядом с этим теплотехническим сооружением обнаружены остатки литейных форм. Внутри жилища и рядом с ним располагались хо-



Представитель одиновской культуры. Реконструкция А. И. Соловьёва

Г

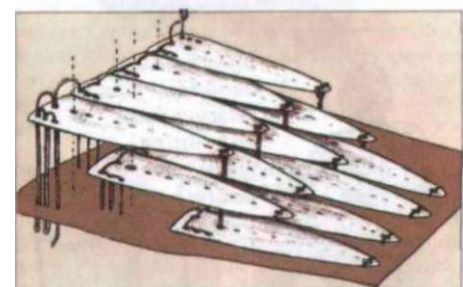
Бусы бронзового века одиновской культуры. Кость, сердолик, агат, паста. Сопка-2/4а (Венгеровский район)



Роговые наконечники жезлов

По мнению орнитологов, это изображения фламинго. Они найдены в Чановском и Венгеровском районах на памятниках одиновской культуры Преображенка-6 и Сопка-2/4а

Каменные изображения медведя размещались на низке бус и служили амулетами



Роговая панцирная пластина и реконструкция доспеха. На сегодняшний день это древнейшая находка звена лат такого типа на территории Северной Азии. Сопка-2/4а (Венгеровский район)



Льячка. Памятник
Тартас-1
(Венгеровский
район)

Каменная
булава.
Сопка-2/4а
(Венгеровский
район)

Возникнув где-то в районах Рудного Алтая и китайской провинции Синцзян, технология полого литья вместе с отрядами всадников — ее создателей быстро распространилась по южной предтаежной полосе до районов Урала и Европы. Воины-литейщики могли быстро передвигаться зимой на лыжах, используя в качестве тягловой силы коня. Признаки их культуры — втульчатые кельты с орнаментом в виде заштрихованных ромбов на боковых сторонах, особой формы ножи с навершиями из фигурок коней и баранов, очень крупные копья, на ребре которых можно заметить трехзубую вилку. Копья эти иногда снабжены плоским крюком для выдергивания щита у противника.



Бронзовые
изображения.
Самусьская
культура
(Коченёвский
район)

Бронзовый
наконечник
копья.
Некрополь
Преображенка-б
(Чановский
район)

При раскопках памятника Преображенка-б в одном из погребений был обнаружен бронзовый наконечник копья.

Самусьская культура. В Новосибирском Приобье зону ленточных боров в конце III — начале II тыс. до н. э. занимала самусьская культура. Ареал ее включал также таежное Томское Приобье, где был раскопан первый, наиболее знаменитый ее памятник у речки Самуська, которая и дала название самой культуре. В Кольванском районе Новосибирской области раскопаны другие, не менее интересные поселения самусьцев: Крохалёвка-1 и Крохалёвка-12.

Самусьцы жили в четырехугольных постройках, возведенных над неглубоким котлованом. Каркасом крыши и стен служили наклонные стропила, которые нижним концом углублялись в землю, а верхним опирались на поперечины рамы, лежавшей на четырех мощных опорных столбах в центре котлована. Сверху все сооружение обкладывалось жердями и покрывалось дерном. В итоге получался домик в форме четырехгранной усеченной

звездчатые ямы. Следов входного коридора не обнаружено.

Погребения на площади некрополя располагались строгими рядами. Это связано с упорядоченной общественной структурой и, по-видимому, с регламентированными семейными отношениями. Погребальные камеры имели особое устройство: их выкапывали таким образом, чтобы глубина ямы у противоположных ее сторон была различной при плавном наклоне дна. Иногда в верхней части могилы оставляли специальный выступ — своего рода «грунтовую подушку». И когда одиношники опускали в яму тело своего сородича, верхняя часть его туловища оказывалась приподнятой, а в ряде случаев, благодаря такой «подушке», он полусидел.

Погребения, как правило, были одиночными. Инвентарь в них совсем небогат: чаще всего встречаются бронзовые шилья, каменные и костяные наконечники стрел, проколки, сделанные из грифельных костей копытных животных. Глиняных сосудов с орнаментами, выполненными в гребенчато-ямочных традициях, найдено совсем немного. При раскопках памятника Преображенка-б в одном из погребений был обнаружен бронзовый наконечник копья.



Экспериментальная реконструкция
самусьского жилища. Музей-заповедник «Томская писаница»

Интересный факт

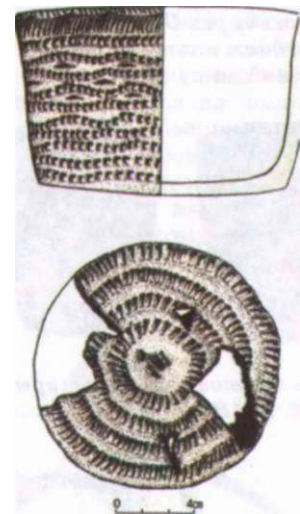
Сделанная в натуральную величину тобольскими археологами реконструкция самусьского жилища показала, что крыша его лишь ненамного возвышалась над землей, а на сборку такого сооружения уходило сравнительно немного времени. Пять человек (двое мужчин и три женщины) сираБились с этой задачей за 250 человеко-часов.

пирамиды. Очаг находился у входа, получая необходимый приток воздуха и защищая от просачивающегося сюда холода. Сразу же за ним на специальной приподнятой площадке располагались нары.

Самусьцы по-прежнему широко использовали орудия из камня. Они изготавливали их в основном из местных галечников, из заготовок и отщепов. Для наконечников стрел использовали халцедон, яшму, кварцит — породы, которые дают направленный скол. Делали наконечники и из кости. Из мягкого крупнозернистого песчаника иногда вырезали специальные сосуды. В основном же самусьцы пользовались керамической посудой, которая представляла собой плоскодонные, реже круглодонные глиняные горшки с прямыми или выпуклыми стенками. Сосуды украшались полностью, включая дно, прямыми или волнообразными рядами параллельных отпечатков гребенчатого штампа, лопаточки и т. д. Одну из ярких особенностей этой во многом еще янгадочной культуры составляют сосуды, украшенные стилизованными изображениями людей и животных.

Из бронзы в предварительно разогретых и прожиренных формах самусьские мастера отливали наконечники копий и втульчатые кельты. В зависимости от того, каким образом располагалось лезвие относительно рукояти — вдоль или поперек, кельт мог служить топором или теслом. Производительность работы бронзовых орудий была в два—три раза выше, чем у шлифованных каменных. Например, бронзовый топор справлялся с сосной диаметром 25 см за 5—6 минут, в то время как его предшественник тратил на это целых 15 минут.

Самусьское население было хорошо знакомо и с усиленным луком. Судя по находкам роговых накладок с



Керамический и каменный сосуды самусьской культуры. Поселение Крохалёвка-1 (Коченёвский район)



Штамп-«портрет» из рога лося. Завьялово (Искитимский район)

Вариант использования штампа. Реконструкция А. П. Бородовского



Памятник Сопка-2 в Венгеровском районе, в междуречье рек Оми и Тартаса. На переднем плане обширная речная пойма



Сосуды кротовской культуры. Сопка-2/46 (Венгеровский район)

Бронзовые миниатюрный и полноразмерный браслеты с витыми ишечками — свидетельство высокого уровня технологии обработки бронзы и влияния появившихся на границах кротовской культуры пришельцев — скотоводов андроновской культуры. Сопка-2/46

вырезом под тетиву, он имел вклеенные, слегка выгнутые наружу концы.


Отпечатки на стенках глиняных сосудов говорят о том, что носители самусьской культуры обладали навыками ткачества. Материя получалась как способом простой вязки нитей, так и с помощью примитивного ткацкого станка.

Немногочисленное стадо у самусьцев состояло из лошадей и крупного рогатого скота, которые содержались, скорее всего, круглый год на подножном корму. Более важную роль в хозяйстве самусьцев играла охота на медведя, лося, бобра и других животных. Вероятнее всего, добывали зверя активными способами при помощи собак.

Весеннее половодье Оби и ее притоков наполняло влагой многочисленные старицы, пересохшие русла проток, подпитывало мелководные пойменные озера и создавало благоприятные условия для ловли рыбы. Надежных свидетельств о занятиях земледелием у носителей самусьской культуры пока не обнаружено.

Кротовская культура. Другими представителями населения эпохи развитого бронзового века, оставившего свои следы на лесостепной территории нашей области, были племена кротовской культуры, названной по селу Кротово Сузунского района. Наиболее яркими ее памятниками являются могильники Сопка-2/46 в Венгеровском, поселения Абрамово-10 в Куйбышевском, Преображенка-3 в Чановском, Венгерово-2 в Венгеровском, Каргат-6 в Здвинском районах.

Жилища кротовцев представляли собой одно- или двухкамерные полуземлянки площадью до 160 м² с каркасом из мощных опорных столбов, уплощенной крышей и наклоненными к центру стенками, основа-



Литейная форма. Нижняя треть отпалена. Сопка-2/46

ние которых укреплялось завалинкой. Вход устраивался в виде узкого коридора с постепенным наклоном его пола ко дну жилища, либо со ступеньками у границ котлована. Такая конструкция помогала лучше сохранять тепло. Судя по материалам раскопок поселения Абрамово-10 в Куйбышевском районе, вход закрывался дверью — дощатой или плетеной, — обтянутой кожей.

Жилища на этом поселении располагались цепочкой вдоль края невысокой береговой террасы, у подножия которой начиналась обширная пойма Оми, ныне сохраняющая цепочки мелких озер, остающихся после весенних паводков, а в древние времена, очевидно, постоянно находившаяся под водой.

На полу некоторых построек обнаруживаются участки, покрытые фрагментами битой керамики. Судя по заполнению очажных ям, в качестве топлива использовались многочисленные дробленые и расколотые кости диких и домашних животных. Следы металлургического производства обнаруживаются как в жилищах, так и в материалах погребений. Такое производство нуждалось в мерах особой защиты. Неслучайно в это время вокруг поселков возникают оборонительные устройства и строятся первые укрепленные городища. Мастерства достигали кротовцы в обработке кости. Диапазон их возможностей варьировался от тончайших прорезных гравировок на миниатюрных подвесках и гребнях до объемных скульптурных изображений.

Хозяйство носителей кротовкой культуры было многоотраслевым с преобладанием скотоводства. Разводили крупный рогатый скот, лошадей, овец, которые давали шерсть для тканей. Лось, медведь, косули, зайцы, водоплавающая и боровая птица нередко попадали на стол кротовцев, пищевой рацион которых разнообразили и блюда из рыбы. Ее ловили сетями, гарпунами и крючковой снастью с блеснами из зеленоватого сланца в форме рыбок.

Керамика представлена в основном сосудами баночных форм из рыхлого глиняного теста с примесью песка и размельченной керамической массы. Баночные сосуды имеют резко суженное в нижней части тулово.

Бронзовый кинжал кротовской культуры. Сопка-2/4 б, в

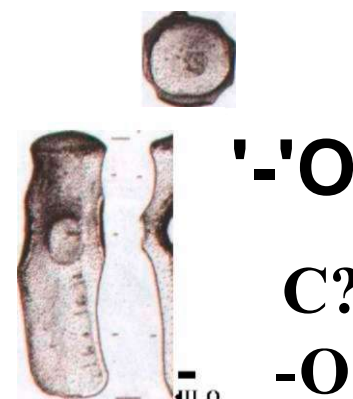


Бронзовая бритва. Подобные изделия с аккуратно заточенным лезвием свидетельствуют о том, что во II тыс. до н. э. люди немало внимания уделяли сво внешности. Сопка-2/4б



Мраморная булава. Сопка-2/4б

Подобный тип изделий служил не только оружием, но и почитаемым символом власти и могущества, который не потерял своего значения до нового времени. Хрупкий материал и отсутствие сколов на полированной поверхности говорят о том, что изделие не использовалось в вооруженных столкновениях и служило, скорее, атрибутом власти. Судя по материалу и высокому качеству выделки, это изделие попало к нам в результате обмена.



Каменный полированный комбинированный топор. Случайная находка у деревни Малиново (Венгеровский район)

Воин-андроновец.
А. И. Соловьёва

Реконструкция

Андроновская керамика резко отличается от посуды всех предыдущих культур, прежде всего формой с узким дном, раздутым туловом, выраженной шейкой и слегка отогнутым наружу венчиком. Стенки ее могли быть богато украшены сложным орнаментом в виде разного рода треугольников и меандров. В некоторых случаях использовался и простой слочный орнамент.



Иногда сосуды имели
подчетыреугольный венчик,
канелюры — кольцевые бороздки
у дна и на шейке, выраженный
круглый поддон

Горшки встречаются достаточно редко. Орнамент на керамике нечеткий. Особенность кротовской посуды — валики, которыми украшены стенки сосудов.

Для погребального обряда кротовцев характерна северо-восточная ориентация тела. Немногочисленные сосуды не ставились в могилу, а помещались рядом с ней.

Андроновская культура. В начале II тыс. до н. э. андроновское население появляется на территории Барабинской лесостепи и с течением времени поглощает существовавшие здесь местные популяции. Причины, которые вызвали столь мощную миграцию, до конца не ясны, но большинство исследователей склоняется к мысли, что покинуть обжитые места современного Центрального Казахстана в поисках новых благодатных земель людей заставили резкие изменения климата, связанные с длительной засухой, охватившей бескрайние евразийские степи. Обмелевшие водоемы, растрескавшаяся от зноя земля с пожухлой травой, выгоревшие и вытопанные стадами пастбища — все это грозило основам скотоводческого хозяйства. И люди двинулись в путь на восток, осваивая обширную территорию от Зауралья до Среднего Енисея, от границ тайги до Памиро-Тяньпаньских предгорий, образовав огромную историко-культурную общность родственных племен.

На территории Новосибирской области памятники андроновской культуры представлены комплексами некрополей Преображенка-3, Погорелка-2, Абрамово-4, Старый Тартас-4, Тартас-1, Вахрушево, Линёво, Бурмистрово-1, Петушиха и др. Поселения андроновцев до сих пор остаются слабоизученными, поскольку их нелегко найти. Дело в том, что при андроновцах климат стал теплее и суше, люди стали располагать свои поселения в низких поймах. В более позднее время, с началом цикла увлажнения, они оказались подвержены затоплению сезонными паводками. Археологические раскопки 80—90-х гг. XX в. в Приобье и Присалаирье позволили все-таки обнаружить жилищные строения андроновцев. Выяснилось, что последние представляли собой полуземлянки почти прямоугольной формы, углубленные в грунт на всю толщу почвенного слоя и даже в слой глины, лежащей внизу. Площадь их достигала 70 м. Столбы держали крышу, размеры которой были заметно больше площади котлована. Ее части, выступавшие за границы жилого пространства, формировали навес, использовавшийся, как и в современных подворьях, в хозяйственных целях. В ряде таких сооружений встречены следы занятия бронзолитейным производством, а на дне некоторых котлованов под полом встречались захоронения нескольких коровьих черепов или погребения

м, совершенные явно в ритуальных целях. Эти обряды могли быть связаны с бронзолитейным производством, (Мторое базировалось на рудных источниках южного фалья и Казахстана.

>< • 11 ову экономики андроновцев составляло скотоводит, возможно, примитивное земледелие. Они содержили и разводили преимущественно коров. Крупнейший русский палеозоолог профессор В. И. Цалкин, изучая типные материалы андроновской культуры, установил, что крупный рогатый скот обладал массивностью, быки имели широкие лировидные рога и Веги около 350 кг. Лошадь использовалась как транспортное тягловое животное. Разводили андроновцы и птиц, которые давали мясо и шерсть. Овцы также были численными и рослыми. Дополняло специфику андроновского скотоводства полное отсутствие свиней и налидвугорбых верблюдов. Такое стадо было способно к дальним и достаточно длительным передвижениям, а также к добычанию зимой корма из-под снега.

Андроновцы принадлежали к выраженному южногиропеоидному типу. Основной находкой на памятниках этой культуры была керамика, которая представлена сосудами преимущественно трех видов. Это были целено изготовленные горшки с плавной изящной линировкой, хорошо выделенным венчиком и прищипанной частью, подчеркнутой характерным изгибом, а также уды этого типа без преувеличения можно назвать шедеврами декоративно-прикладного искусства.

Среди немногочисленных украшений преобладали бронзолитейные кольца с раструбом, бронзолитейные бусины, ножевидные подвески, кольца в полтора оборота, свернутые из позолоченной бронзовой односторонне выпуклой ленты. Бронзолитейное производство андроновцев носило массовый характер.

Начало андроновской культурой связывается с началом строительства Курганов для погребений, хотя «круглые» насыпи над отдельными могилами были известны и раньше. Размеры курганов обычно колеблются в пределах 8—10 м,



Бронзовый боевой вислобушный топор. Андроновская культура. Случайная находка



Горшки с «ковровым» орнаментом

Андроновцы украшали не только стенки, но часто и дно сосудов. Здесь нередко располагались «солнечные» знаки. Если на такой сосуд посмотреть со стороны дна, легко заметить, что воспроизводится изображение солнца, его лучей и даже движение светила по часовой стрелке.



Баночный сосуд андроновской культуры с елочным орнаментом

Задания. Предположите, что символизирует орнамент на сосуде. Проверьте свою версию, используя материалы настоящего параграфа.



Интересный факт

Андроновцы делали сосуды без гончарного круга — лепили руками. Узор наносился по сырой глине мелким гребенчатым штампом. По краям сосуда обычно наносились вытянутые треугольники, ниже — сложные геометрические фигуры, затем шел ряд мелких треугольников и завитков. Сложный узор не только украшал сосуд, но имел и символическое значение. В быту чаще всего использовали грубую посуду с простым орнаментом.



Роговая ложечка. Тартас-1
(Венгерский район)

Таковыми предметами андроновцы черпали из сосудов аппетитные кушанья. Судя по материалам памятника Тартас-1, на их столе в заметном количестве были блюда из щуки, язя, сибирской плотвы и некоторых других представителей местной ихтиофауны. Для скотоводческого населения совсем нехарактерно внимание к обитателям водного мира. Данное обстоятельство говорит об изменении пищевых пристрастий пришельцев под влиянием местного населения. А в целом — о заметном синтезе культур. Не случайно на концах ручек некоторых ложек появляются стилизованные фигурки рыб, что является бесспорной новацией для андроновской культуры, равно как и появление блюд, выполненных из лопатки рога лося.



Это уникальное бронзовое изображение летящей птицы было обнаружено в траншее вблизи разграбленного андроновского комплекса. До недавнего времени не было известно предметов пластического искусства андроновцев. Тартас-1 (Венгерский район)

правда, встречены насыпи и до 20 м диаметром. Как правило, они располагаются без какого-либо видимого порядка. Под насыпями помещается от одной до семи могил, которые располагаются по центру. Ямы подпрямоугольной формы со скругленными углами. Размеры их варьируются в зависимости от числа и физической конституции погребенных.

Детские погребения совершались как под курганными насыпями, так и на отдельных специальных грунтовых (бескурганых) кладбищах. Для взрослых у андроновцев существовало несколько типов погребальной практики. В одном случае своих сородичей они укладывали на дно ямы преимущественно на левый (реже — правый) бок в скорченном положении (в позе спящего) головой на юго-запад или наоборот. В головах ставились горшки с заупокойной пищей. В другом случае тело сжигалось, а в яму опускались только кучка пепла и горшки, которые располагались, видимо, там, где должна была оказаться голова. Вероятно, пепел помещали в мешочек, который зашивали в куклу, изображавшую умершего.

В целом андроновские погребения небогаты и содержат преимущественно сосуды. Изредка встречаются украшения: бронзовые серьги, пронизки, браслеты, еще реже — отдельные предметы вооружения или их бронзовые модели. В могильниках практически не обнаруживаются предметы вооружения и свидетельства выраженной иерархической организации общества. Следов военного травматизма на останках погребенных также фиксируется крайне мало.

До сих пор не ясно, как андроновские (федоровские) племена проникали на территорию лесостепного Обь-Иртышья. Возможно, они просачивались на новые территории небольшими группами, которые постепенно начинали численно и культурно доминировать над срав-



Блюда из лопатки рога лося. Вероятно, они были аналогом деревянных изделий.

Эти предметы, с одной стороны, говорят о больших размерах лосей, некогда обитавших на севере лесостепи, а с другой — о мастерстве резчика, умело вскрывшего рог, удалившего его пористую сердцевину, отделившего боковые отростки короны и оформившего один из них в рукоять. Тартас-1 (Венгерский район).

нительно небольшими разрозненными популяциями аборигенного населения. Может быть, большие людские массы плавно, но достаточно быстро заполнили эту территорию; возможно также, что это были завоевания — походы мощных специализированных воинских групп. Что не вызывает особых споров, так это та роль, которую сыграли в этом перемещении конные экипажи. Судя по имеющимся материалам, колесница, будучи в древнем мире принадлежностью воинской элиты, служила показателем сформировавшихся специализированных ноенизированных социальных групп. Колесничий был предводителем вооруженной группы, сформированной, скорее всего, по родственному принципу.

Легко представить, какое впечатление могли произвести на небольшие воинские формирования вождя лесостепного Обь-Иртышья атаки пришлого населения. Грохот повозок, вопли возниц, громкие хлопки поводам, пронзительное ржание лошадей, тучи пыли и под колес, сквозь которые летели стрелы и копья, и сверкающие золотым блеском оружия шеренги бойцов. Не очень большой по современным меркам отряд мигрантов-скотоводов с таким устрашающим оснащением вполне способен был, даже не вступая в кровопролитный бой, рассеять вооруженные группы аборигенных родовых коллективов.

Военное противостояние переселенцев и аборигенов, очевидно, не могло долго продолжаться. Андроновцы стали перенимать хозяйственный опыт и элементы верований местного населения, с которым постепенно возникали кровнородственные отношения. Процесс такого сосуществования оказался весьма продолжительным. В результате переселенцам все же удалось ассимилировать местное население лесостепной и южно-таежной полосы Западной Сибири.

Миграция носителей андроновской историко-культурной общности продолжалась по территории западно-сибирской лесостепи вплоть до первой половины 11 тыс. до н. э. К этому времени для многих из них наша м'состепь была уже проходной территорией, миновав которую, они двигались дальше на восток и юго-восток, аннимая новые пространства и вступая во взаимодействие с населявшими эти земли людьми.

Изученные археологические памятники Чановского района дают свидетельства о заселении этой территории андроновцами (федоровцами) «классического» об-шка, выходцами с юга, из-за рубежей современного Казахстана. Географическое положение и равнинные ландшафты, удобные для разведения скота, оказались весьма привлекательными для пастухов бронзового



Так могли выглядеть люди андроновской культуры по данным основателя школы пластической реконструкции лица антрополога М. М. Герасимова. Портрет мужчины выполнен на основе его графической реконструкции



Бронзовые ножи, характерные для ирменской культуры

Задание: определите, какой из двух ножей длиннее.



Ирменец.
Реконструкция А. И. Соловьёва



Керамические
культуры сосуды ирменской



Бронзовый
наконечник
копья. Эпоха
легкого
поздней
бронзы

века, которые, оценив малочисленность и «распыленность» местного населения, быстро освоили привлекательные пространства.

Ирменская культура. Андроновская культура во всем многообразии своих вариантов просуществовала в Барабинской лесостепи вплоть до XIV в. до н. э., когда и сменилась здесь ирменской культурой, которая сложилась в результате синтеза андроновской популяции и местного населения. Это историческое образование получило свое название по памятникам у поселка Ирмень, исследованным в середине прошлого века во время археологических раскопок в зоне затопления Новосибирского водохранилища. Памятники ирменской культуры распространены в лесостепном Приобье и Барабе. На востоке они уходят на территории Кузнецкой котловины, Обь-Чулымского междуречья вплоть до северо-запада Хакасии; на западе занимают просторы Прииртышья. С юга на север ареал ирменцев охватывал земли от Северного Алтая до Нижнего Притомья. Таким образом, это историко-культурное образование по своей территории распространения немногим уступало андроновцам.

Основой хозяйства носителей ирменской культуры была производящая экономика скотоводческой направленности. Большую часть стада составлял крупный рогатый скот, второе место занимали овцы, третье — лошади. Судя по незначительному количеству находок костей диких животных, продукты охоты в пищевом рационе ирменцев не играли значительной роли. Также они занимались земледелием, используя для обработки злаков каменные песты, зернотерки, трепала из челюстей животных, жатвенные ножи и даже жернова.

На ирменских памятниках обнаружены и бронзовые изделия: ножи, бусины, пронизки, бляшки, характерные гвоздевидные височные подвески, которые носили только представители этой культуры. Специфичны и бронзовые браслеты из плоской изогнутой пластины с характерными полусферическими утолщениями на концах. Несмотря на простоту, они выглядели достаточно эффектно и наряду с височными гвоздевидными подвесками считаются особенностью ирменской культуры. Основным элементом оформления отдельных бронзовых предметов были геометрические фигуры, прежде всего треугольники. Бронзу плавил в сосудах, о чем можно судить по обнаруженным следам шлаков.

Керамический комплекс ирменской культуры представлен в общих чертах четырьмя типами сосудов, которые изготавливались методом кольцевого или спирально-ленточного налета. К первому типу относятся кувшинообразные плоскодонные емкости с невысоким

узким горлом и раздутым в верхней трети туловом, иногда называемые корчагами и встречаемые только на поселениях. Второй и третий типы представлены сравнительно невысокими приземистыми плоскодонными и круглодонными горшками, присутствующими и в могильниках, и в поселениях. Четвертый тип — это найденные в единичных экземплярах чаши. Декор на ирменской посуде преимущественно резной. Наиболее распространенным орнаментальным мотивом керамического комплекса является полоса заштрихованных ромбов по венчику, примыкающих друг к другу углами, ряд косо заштрихованных равнобедренных треугольников, расположенных вершиной вниз или вверх. На ирменских сосудах украшалась, как правило, лишь верхняя часть. Излюбленным мотивом здесь были свисающие треугольники и штрихованные зигзаги.

На территории Чановского района расположен один из самых интересных исследованных в Барабе памятников ирменской культуры — некрополь Преображенка-3. Что особенно важно, раскопан он полностью, что встречается нечасто в современной полевой археологии. А именно это позволяет специалистам получить всю сонокупность материалов, оставленных далекими предками, и извлечь из них наиболее достоверную и полноценную информацию об эпохе, о людях, их облике, шнятиях и верованиях.

Хоронили своих умерших ирменцы в неглубоких ямах, число которых под курганной насыпью могло колебаться от одной до пяти. Располагались они в основном без видимого порядка. Умерших помещали на правый бок в скорченном состоянии головой на юг или с небольшими отклонениями в общем южном направлении. В ирменских погребениях в единичных случаях встречается обряд сожжения, что могло быть угасающим отзвуком андроновской традиции.

На территории Новосибирской области известно свыше 100 поселений и могильников этой культуры. Ее носители жили в поселках, устроенных на краях речных террас высоко над водой, в устьях небольших речек — притоков Оби, на дюнных возвышенностях в пойме. При этом необходимым условием для устройства селищ была близость обширных пойменных лугов. Независимо от общего места их нахождения — на террасе, в пойме, уютном урочище — все они окружены благодатными естественными пастбищами, удобными и для земледельческих занятий. Размеры неукрепленных поселений порой могли достигать 10—25 тыс. м (Ирмень-1, Пыстровка-4, Милованово-3). Впрочем, известны и не-



Бронзовые ножи. Разнообразие типов их лезвий может говорить о специализации по назначению. Поселение Гришкина Рыбалка (Тогучинский район)

Задание: подумайте, для каких целей могли использоваться ножи различных типов.

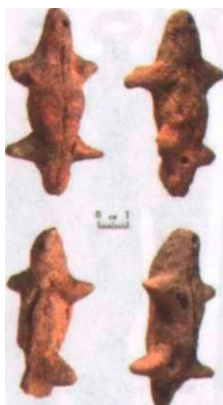
Интересный факт

Во рве одного из курганов Миловановского могильника (ирменская культура) на равном расстоянии друг от друга (1,3 м) лежали черепа пяти баранов и одной лошади. Видимо, животных съели во время тризны после завершения похорон. По ним можно провести примерный расчет количества участников погребальной церемонии.

Задание: посчитайте, сколько примерно могли весить пять баранов и одна лошадь. Сколько человек — участников похоронного ритуала — можно было накормить таким количеством мяса?

ллллллллл
к
ЛЛЛ
Бронзовая соляная
бляха. Поселение
Чингисы-1
(Искитимский район)

Вокруг большого Солнца шесть маленьких светил. По мнению археолога А. П. Бородавского, они последовательно соответствуют зимнему, зимне-весеннему, весеннему, летнему, летне-осеннему и осенне-зимнему периодам года.



Глиняные фигурки из городища Абрашино (Ордынский район)

Задание: в форме какого животного выполнены фигурки? Свое мнение аргументируйте.

ИМТ.



Реконструкция интерьера ирменского жилища (по данным А. П. Бородавского). Интересно, что по основным своим конструктивным особенностям жилища были близки к зимним коровникам, которые еще недавно строили в сельских районах области. Скот в таких помещениях ирменцы содержали зимой



Жилище ирменской культуры. Современная реконструкция. Музей-заповедник «Томская писаница».

большие поселки, жилая площадка которых не превышает 2—4 тыс. м² (Кротово-12, Верхний Сузун-2).

Характерной особенностью ирменских селищ лесостепного Приобья являются обширные зольники — подобие современных свалок: округлые, порой весьма впечатляющие холмы, образованные собранными в кучу отходами жизнедеятельности человека. Их мощность достигает порой 3,5 м, а длина может приближаться к сотне метров. Столь значительные их размеры свидетельствуют о весьма продолжительном периоде существования населенного пункта.

Жилища ирменской культуры можно разделить на несколько типов. В Барабинской лесостепи известны многокамерные полуназемные конструкции с вертикальными стенками, выложенными из нескольких венцов бревен, заклиненных между столбами. Они состояли из нескольких хозяйственных блоков, соединенных с жилым помещением коридорами-тамбурами (поселение Каргат-6 в Здвинском районе). Подобное помещение достигало площади в 314 м² и имело внутри колодец, укрепленный плетнем из ивовых прутьев.

В Приобье на памятнике Милованово-3 раскопаны более простые двукамерные жилища близкой каркасно-столбовой архитектуры. Известны здесь большие и малые однокамерные каркасно-столбовые полуземлянки (Быстровка-4 в Искитимском районе, Милованово-3 в Ордынском районе), э. т.с. к.ж.б. большие полуземлянки срубной конструкции (Быстровка-4, Ирмень-1 в Ордынском районе, Красный Яр-1 в Колыванском районе). Средняя площадь котлованов таких каркасно-столбовых жилищ — более 230 м², а срубных — более 120 м².


При раскопках подобных жилищ было подмечено, что в центральной их части находились возвышенные площадки, на которых всегда поддерживалась чистота и порядок, здесь часто обнаруживаются остатки очагов. В то же время основная масса археологического материала (остатки кухонных отбросов, фрагменты битых сосудов и пр.) встречается за пределами этих площадок. Данное обстоятельство указывает на различное функциональное назначение центральной и боковых частей котлована. Еще в 1950-х гг. профессор М. П. Грязнов высказал предположение, которое подтверждают последующие раскопки и лабораторные исследования, что расположенные вдоль стен участки камеры служили для зимнего стойлового содержания скота. Столь своеобразный рельеф пола в помещении формировался за счет необходимых регулярных чисток стойловой части, когда вместе с навозом неизбежно удалялся и небольшой слой грунта. Пребывание скота в жилищах могло

и прямом смысле спасать людей в зимнее время «живым теплом». Центральные «жилые» площадки каркасно-столбовых ирменских полуземлянок могли вместить от 11 до 25 человек.

Культурные связи ирменского населения Барабы прослеживаются на юге с районами Восточного Казахстана и прилегающими к нему территориями степного Алтая, а на севере — с территорией южно-тагжской части Приобья, где расселились племена еловской культуры. На позднем этапе существования ирменской культуры численность памятников значительно сокращается, что, возможно, было связано с климатическими изменениями, вызвавшими нарастание общего увлажнения. Это сократило количество благоприятных для скотоводческой деятельности территорий и инициировало переселенческую активность таежных племен и их извечной тяге к северной лесостепи и благодатным территориям Приобского плато. Одновременно на юге начинается эпохальная смена хозяйственно-культурного типа — переход населения к кочевому скотоводству, дополнительно стимулированный столь же эпохальными изменениями климата.

Появляется и начинает нарастать волна переселений, войн за пастбища, грабительских набегов и планомерного захвата территорий, следствием которых стало появление укреплений вокруг населенных пунктов. И хотя пока они даже в масштабах целой Новосибирской области единичны (Каргат-6 в Барабинской лесостепи, 1>атурино-1 на границе с Томской областью, Ивановка-3 на побережье Новосибирского водохранилища), это уже тревожный знак. Древние общества эпохи поздней бронзы вступают в переходное время образования поздних *постстарых* организаций — спаянных кровью военных демократий раннего железного века. Позднеирменская культура стала одной из предпосылок формирования культур раннего железного века.

Позднеирменская культура. Ареал позднеирменской культуры, существовавшей в конце X — начале VI вв. до н. э., на территории нашей области простирается в пределах Барабинской лесостепи и лесостепного Приобья. Памятники позднеирменской культуры представлены городищами (Чича-1), поселениями (Турнувка-4, Омь-1) и погребениями. Поселения имели значительные размеры, обладали системой оборонительных рвов и валов. Появляются городища, оснащенные сложной оборонительной системой, включающей несколько жилых площадок, прикрытых своей линией защитных сооружений.



Украшения ирменской культуры

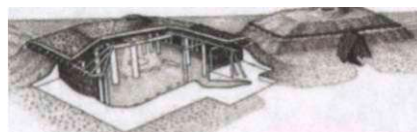
Р

Бронзовая височная подвеска. Преображенка-3 (Чановский район)

Мелкие изделия этого типа могли носить в мочке ушей; крупные предметы (такие, как эта находка) ирменцы могли носить иначе — поверх уха, продев его в петлю подвески.



Перспективное изображение городища Чича (Здвинский район)



Реконструкция жилища в городище Чича

Интересный факт

Площадь протогорода Чича — более 240 тыс. мм², а его население (по примерным подсчетам) составляло от 400 до 2 000 человек. Причем, по предположениям ученых, это были люди европеоидного типа с легкими признаками монголоидов.



Глиняные шары в полу жилища. По одной из версий, раскаленные на огне, они могли использоваться для обогрева. Городище Чича

Жилищные постройки представляли собой крупные (до 100 м) одно- или двухкамерные подпрямоугольные полуземлянки с каркасно-столбовой конструкцией стен. Скаты пирамидальной крыши опирались на опоры столбов. Вход, как правило, устраивался в виде небольшого тамбура-коридора. Открытый огонь в помещении разжигался в ямах, которые служили самыми простыми теплотехническими сооружениями, но использовались также для приготовления пищи и плавки металла. Хозяйственные помещения устраивались сходным образом, отличаясь от жилищ меньшими размерами и отсутствием очагов.

Основные находки представлены предметами домашнего обихода и хозяйственного назначения. Среди них бронзовые ножи, шилья, иглы, обязательные для всех древних культур наконечники стрел из кости и бронзы, заготовки из рога, предметы конской упряжи — роговые псалии, глиняные грузила, пряслица, роговые и костяные орудия для обработки кож и выполнения земельных работ. К числу предметов вооружения относились также панцирные пластины, которые свидетельствуют о развитой системе защитного вооружения. В полу жилищ были специальные ямки, в которых обнаружены грубо вылепленные из глины антропоморфные и зооморфные фигурки.

Основным занятием представителей позднеирменской культуры было скотоводство. В составе стада, выпасавшегося с помощью собак, находились лошади, крупный и мелкий рогатый скот. Важным подспорьем осталась охота на местных копытных, преимущественно косулю и лося, а также на пушного зверя. Птицу, в изобилии гнездившуюся на ближайших озерах, добывали не только известными нам способами, но еще и так называемыми «перемётами», от которых на поселениях сохранились массивные глиняные шары. Также в пищу употребляли рыбу, добытую с помощью разнообразных сетей.

Керамика представлена крупными профилированными плоскодонными сосудами с высоким орнаментированным венчиком. Характерным декором служили два ряда «жемчужных» наколов по верхнему краю венчика и шейке, которые сочетались с горизонтальной елочкой и геометрическими мотивами. В погребальной обрядности появляется практика захоронений без курганных насыпей. Впрочем, продолжает существовать и традиция погребения в скорченном положении в неглубоких ямах под курганными насыпями и с южной ориентацией. Стали появляться захоронения на площади поселка и внутри жилищ.

Л Щ
4 .4

Глиняные фигурки из Чичи

В переходное от бронзы к железу время активизируются процессы миграций и культурного взаимодействия. Это подтверждают материалы памятника Чича-1, который можно рассматривать как городище-факторию, где встречались и сосуществовали представители различных этнокультурных групп. Данные палеогенетики также демонстрируют приток на территорию области новых групп населения, генетически связанных с районами Средней Азии.

Четкая и продуманная планировка внутреннего пространства городища Чича-1, большие затраты на сооружение защитных поясов, совместное проживание на ограниченной территории большого числа разноязычного населения, решение санитарно-гигиенических проблем требуют обязательной управленческой работы, а значит, выработки кодекса норм поведения, исполнение которых должно было опираться на авторитет власти и хотя бы самого простого законодательного свода. Следовательно, в общественной жизни происходили заметные сдвиги в сторону формирования зачатков ранней цивилизации.

Приток населения на лесостепные территории из южных районов начался еще задолго до переходной эпохи. На землях Центральной Барабы обнаружены следы присутствия еще одной культуры позднего бронзового века, население которой успешно осваивало территории бассейне Оми. Несколько погребений ее представителей было обнаружено при исследовании комплекса памятников Преображенка-3 в Чановском районе, некрополя Старый Сад в Венгеровском, Гришкина Заимка в Усть-Таркском районе. Культура эта названа пахомовской. Керамический комплекс представляет собой небольшие плоскодонные емкости с плавно профилированным туловом. Венчик либо не орнаментировался, либо украшался косыми или равнобедренными штрихомайнными треугольниками. Тулово украшалось узором в виде горизонтально нанесенных ромбов, реже — свисающих треугольников, а также орнаментом из треугольных фестонов и меандровидных фигур. В целом можно говорить о синтезе различных культурных традиций, в котором отразились ирменские черты, андроновские традиции, элементы орнаментации северного таежного круга культур, а также особенности посуды культуры позднего бронзового века Центрального Казахстана.

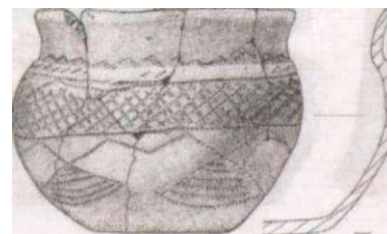
В недрах этого синкретичного сообщества, сформировавшегося на юге и в центральной зоне Обь-Иртышского междуречья, активно зрело новое образование, превратившееся в недалеком будущем в яркую и самобытную саргатскую культуру, просуществовавшую на огромной

у
^ Щ Щ
уят

Конструкция лодок-долбленок очень рациональна и столь похожа в основных чертах у населения самых отдаленных регионов, что можно предполагать, что близкие «родственники» этого изделия помогали населению протогорода Чича пересекать обширные пространства прилегающего озера^а.



Гербы Усть-Таркского, Чановского и Куйбышевского районов



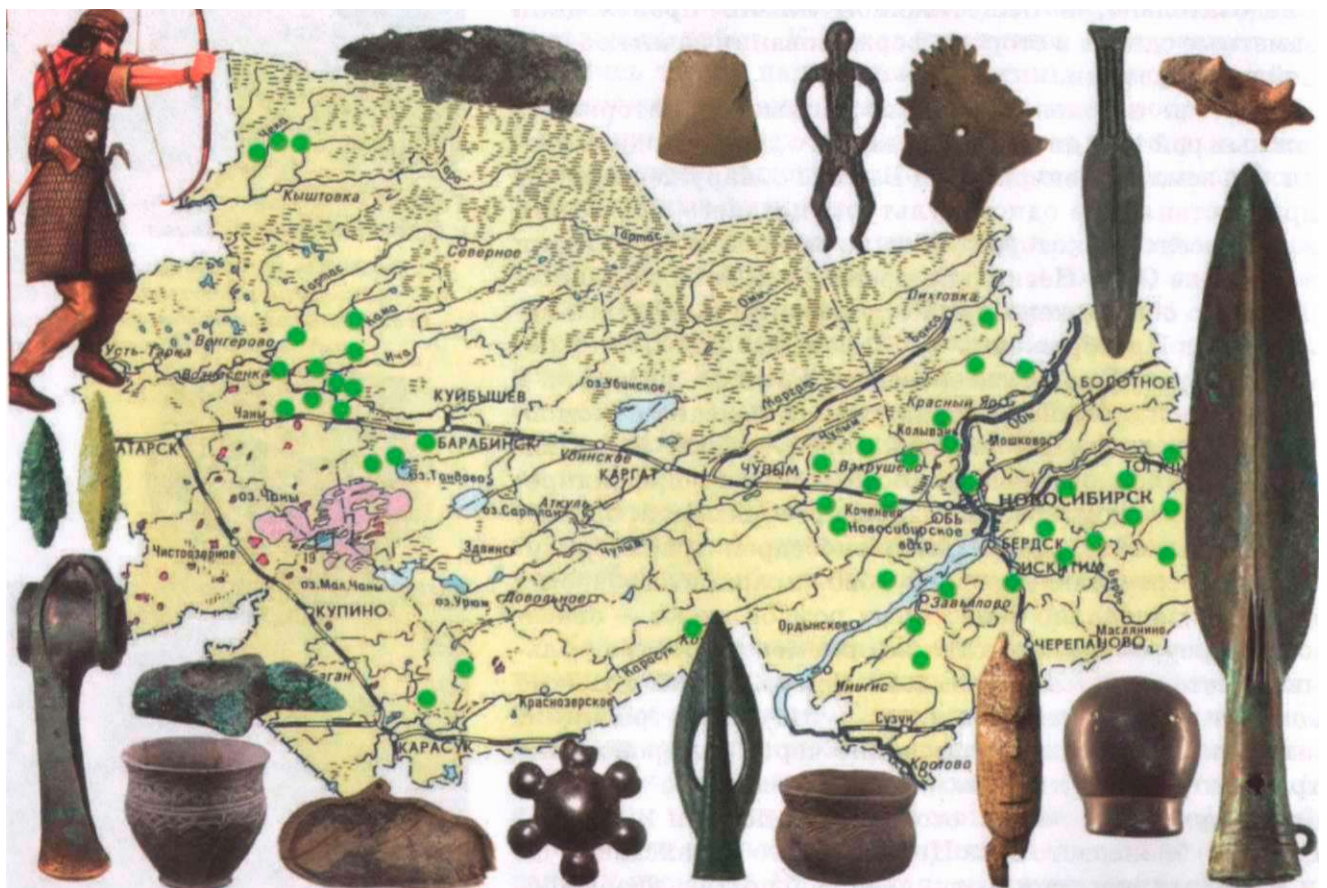
Керамика восточного варианта пахомовской культуры. Гришкина Заимка (Усть-Таркский район), Преображенка-3 (Чановский район)

территории западносибирских лесостепей почти тысячу лет. Ее возникновение и расцвет приходятся уже на другую историческую эпоху и связаны с теми изменениями, которые произошли в жизни населения Евразии в середине I тыс. до н. э.



Городище Чича. Некогда здесь шумел разноязыкий многолюдный протогород

Археологические памятники бронзового века на территории Новосибирской области



Условные обозначения:
ф памятники эпохи бронзы

Задание: определите, в каких направлениях шло освоение территории нашей области людьми бронзового века. Какие районы оставались незаселенными, как и в предшествующие исторические эпохи?

Вопросы и задания

1. Какие изменения произошли в жизни древних людей в бронзовом веке?
2. Почему в бронзовом веке военные конфликты были редкими?
3. Какие причины заставляли древних людей переселяться на другие территории во II тыс. до н. э.?
- 1. Чем можно объяснить увеличение площади жилищ и поселений в эпоху развитой бронзы?
5. Некоторые историки связывают андроновцев с индоариями — загадочным народом, строившим города на территории Индии. Найдите в научной литературе и в сети Интернет аргументы «за» и «против» данной точки зрения.

ИЗУЧАЕМ ИСТОРИЧЕСКИЕ ИСТОЧНИКИ

1. Искусство бронзового века

Из научно-популярной статьи, помещенной на интернет-портале «НГС-Новосибирск»

Археологи в Новосибирской области при раскопках жилища эпохи бронзового века обнаружили «шедевр декоративно-прикладного искусства» — керамическую погремушку в виде головы медведя. находка была сделана при работах на памятнике Венгерovo-2, который относится к кротовской культуре эпохи развитой бронзы (конец III тыс. до н. э.). Погремушку можно взять в руки и представить, как это делал малыш — носитель кротовской культуры. Это стилизованная, но вполне узнаваемая головка медведя. В ней находятся камешки или, возможно, металлические шарики. Керамическая фигурка и сейчас звенит, она практически не пострадала (отломлен лишь фрагмент ушка)... Погремушка лежала на полу древнего жилища среди раздавленных керамических сосудов. В очаге в центре жилища было обнаружено большое количество предметов, среди которых глиняные шарики, диски, фигурки из керамики, каменные орудия.

1. Почему эту погремушку называют шедевром?
!!! По каким причинам подобные предметы редко находят?
8. Что, по-вашему, могло объединять предметы, найденные в очаге?

Детская погремушка — головка медвежонка донесла до наших дней звуки минувшей эпохи. Это древнейший в Западной Сибири предмет такого рода. Поселение Венгерovo-2



2. О продолжительности жизни людей в каменном и бронзовом веке, а также в период раннего железа

По материалам статьи А. П. Бужиловой «Продолжительность жизни на ранних этапах каменного века»

Эпоха	Возраст умерших мужчин	Возраст умерших женщин	Средний возраст умерших
Верхний палеолит	33,3	28,7	31,0
Мезолит	35,3	29,3	32,3
Неолит	34,3	29,8	32,1
Ранняя бронза	33,3	29,5	31,4
Средняя бронза	36,3	30,8	33,6
Поздняя бронза	36,4	32,1	34,3
Ранний железный век	35,3	32,7	34,4
Поздний железный век	36,1	31,9	34,1

1. Изучите данные таблицы. Определите, в какую эпоху начинается последовательное увеличение продолжительности жизни древних людей.
2. Как вы думаете, какие изменения в жизни людей могли способствовать увеличению продолжительности их жизни?
3. Чем можно объяснить разницу в продолжительности жизни мужчин и женщин? По литературе и материалам Интернета установите, как соотносится продолжительность жизни мужчин и женщин сейчас, в начале XXI в. С чем, на ваш взгляд, это связано?

3. О возможностях изучения древних людей методами физической антропологии

По материалам статьи академика А. П. Бужиловой «Палеопатология: медицинская экспертиза спустя тысячелетия...»

Результаты палеоантропологии, палеодиетологии, краниологии и палеопатологии, взятые вместе, бывают удивительно информативными. Примером могут служить исследования захоронений эпохи бронзы на берегу реки Оми, проведенные специалистами группы физической антропологии Института археологии РАН и Института археологии и этнографии СО РАН. Сопка-2 — археологический памятник в Новосибирской области, недалеко от слияния рек Оми и Тартаса — представляет собой протянувшийся на полтора километра комплекс могильников, который включает в себя около 100 курганов и 700 захоронений. Самые старые из них датируются IV тыс. до н. э., самые поздние — началом II тыс. н. э. Мы обратили внимание, что в погребениях с курганами (в отличие от тех, где курганов не насыпали, а просто хоронили в могилах) лежат останки высокорослых людей: их бедренные кости заметно длиннее, чем у представителей других культур, погребенных на этой территории. Людей из курганов стали изучать пристальнее, по разным маркерам. Выяснилось, что в их останках повышено содержание стронция. Этому факту могло быть два объяснения: либо у них был совершенно другой тип питания, не как у предшествующих культур, либо это мигранты, которые пришли на эту территорию из пустынных ландшафтов. Но какое объяснение предпочесть?

Чтобы это выяснить, мы начали сравнивать патологии. У тех, кто лежал в курганах, чаще встречались разного рода боевые ранения — колотые, рубленые, причем только у

мужчин. Вот первый аргумент в пользу «мигрантской» версии: они пришли на берега Оми и были встречены не слишком дружелюбно, возможно, завоевывали это место. А на женских черепаках мы часто находили последствия травм верхней челюсти, переломанные носы, выбитые передние зубы. Попросту говоря, их часто били по лицу. Били, вероятно, мужчины — едва ли женщины ломали друг дружке носы.

Еще один фрагмент пазла — данные краниологии. Представители «курганной» культуры оказались совершенно непохожими на местное население — они тяготели к среднеазиатскому антропологическому типу. Это подтверждает, что их родиной могли быть те самые пустынные зоны, которые выявляются по химическому анализу костной ткани.

Таким образом, только по результатам исследования костных останков мы можем реконструировать историю прихода этих мигрантов на берега Оми. Их встречают оружием, но они завоевывают себе территорию и продолжают жить здесь, в итоге целиком и полностью сменив местное население. Что касается обычаев этого народа — по-видимому, у них господствовали суровые патриархальные порядки.

Но это еще не всё. У некоторых мужчин из курганов были характерные травмы костей предплечья, следы сильных нагрузок на руки и плечи. По опыту изучения других групп мы **;шали**, что такое часто наблюдается у ремесленников. Мы определили концентрацию меди в **останках**, и оказалось, что у некоторых членов группы, оставившей курганные погребения, она приблизительно вдвое выше, чем в норме. Более того, она резко повышена именно у тех **людей**, у которых обнаружены травмы предплечий и усиленные нагрузки на верхний пояс **конечностей**. Очевидно, они ... производили или обрабатывали медь. Согласитесь, что **результаты** впечатляют: по многоплановому анализу ископаемых костей удастся **реконструировать** профессию человека, жившего несколько тысячелетий назад.

1. Пользуясь словарями, научной литературой и интернет-ресурсами, определите, чем занимаются эти науки: палеоантропология, палеодиетология, краниология и палеопатология.
2. Какие объяснения избыточного содержания стронция в останках людей бронзового века проверялись автором совместно с группой ученых? Какое предположение оказалось верным?
3. Какие стороны жизни древних людей удастся реконструировать при помощи методов палеопатологии?

КОГДА ГРИФОН ПАРИЛ НАД МИРОМ



Наталья Викторовна Полосьмак — российский археолог, член-корреспондент Российской академии наук, лауреат Государственной премии Российской Федерации в области науки и техники (2004 г.). К области научных интересов относятся археология, этнография и искусство народов Центральной Азии и Сибири, проблемы взаимоотношений населения степей и горных районов Евразии с древними цивилизациями. На территории Новосибирской области занималась изучением памятников саргатской и большереченской культур.

ни* mmmj

Один из элементов скифской триады: сцена «терзания» (борьбы животных) на бронзовой пряжке из памятника Протока в Кыштовском районе

Становление скифского мира. В середине I тыс. до н. э. в жизни населения Евразии происходят крупные перемены. Начинается новая историческая эпоха — ранний железный век. И хотя спорадическое использование железа, в основном метеоритного и преимущественно в качестве материала для украшений, встречалось и раньше, только сейчас начинается его массовое производство и использование. Разумеется, в разных районах этот процесс происходил по-разному: где-то быстрее и раньше, а где-то медленнее, но главное — на территории Евразии он совпал с существенными изменениями в хозяйственной деятельности и общественном устройстве древнего населения.

В это время люди стали использовать лошадей для верховой езды, и степь начала превращаться из разобщающего людей фактора в объединяющий. Высокая скорость передвижения по открытым пространствам как бы сжимает расстояния, способствует быстрому обмену идеями и распространению технологий. Складывается новая форма хозяйственной деятельности — кочевое скотоводство, которое дало еще одно наименование раннему железному веку — эпоха ранних кочевников. К этому времени в великом поясе евразийских степей оформляется ряд археологических культур, которые называют скифо-сибирским (скифским) миром. Эти культуры объединяет ряд общих признаков.

Эти признаки составляют так называемую триаду, то есть комплекс трех элементов. Это, прежде всего, предметы вооружения — характерные трехгранные наконечники стрел, короткие (40—60 см) обоюдоострые мечи — «акинаки» с характерным сердцевидным или бабочковидным перекрестием, плоским навершием в виде поперечного бруска или полумесяца. Второе звено триады — предметы конской упряжи: удила, псалии. Заключительный элемент триады — так называемый звериный стиль в декоративном искусстве, то есть особые стилистические приемы в изображении животных и сцен их борьбы, которые использовались для декора предметов вооружения, упряжи, украшений, одежды и головного убора, а также при нанесении татуировок.



Скотоводы-кочевники. Художник А. Кучерявенко. Ни обширных степных пространствах Евразии к середине I тыс. до н. э. распространились скотоводческие культуры, схожие в формах ведения хозяйства, мировоззрения и многих проявлениях материальной культуры

Основные сюжеты звериного стиля воспроизводят образы реальных животных и птиц, а также их мифических сородичей — грифонов, фантастических полужверей-полуптиц, сцены их сражений друг с другом или акты терзания травоядных животных хищниками. Образный язык сцен борьбы реальных и фантастических животных символизирует триумф сказочной мощи >1 жестокой силы. За этим, как считается, стоят особенности картины мира людей. Некоторые образы вместе со стилистикой их воспроизведения отражали родовую принадлежность человека, выполняли функцию оберега, а еще могли служить своего рода его общественным «паспортом», понятным для жителей того времени.

Саргатская культура. В эпоху раннего железного века территорию Татарского, Чановского, Куйбышевского и Венгеровского, отчасти Северного и Кыштовского районов — почти всю территорию Барабы населяли племена саргатской культуры, названной так по материалам раскопок в 1927 г. курганов у села Саргатка в Омской области. Эта культура занимала лесостепной коридор Зауралья и Западной Сибири от среднего течения Оми в районе города Куйбышева Новосибирской области до восточных предгорий Урала, простиралась на север вдоль бассейнов рек Иртыша и Тобола до их слияния. Барабинская лесостепь, таким образом, была восточной периферией распространения саргатской культуры.



Рукоять железного меча-акинака скифского типа с характерным бабочковидным перекрестием

Навершие рукояти представляет собой повернутые в противоположные стороны головы тельцов. Это так называемые скифские «перевертыши», когда при взгляде с разных сторон один образ превращается в другой. В данном случае можно рассмотреть головы хищных птиц, в клювы которых трансформируются уши тельцов. Случайная находка в Куйбышевском районе.



Конские удила ипсалии из распаханного могильника (Краснозёрский район)

Важный элемент управления верховым животным. С эпохи раннего железного века до позднего Средневековья (монгольского времени) удила снабжались стержневыми псалиями — парой вертикальных штырьков из металла, рога или дерева, прикрепленных к концам удила и предназначенных для воздействия на чувствительные места животного. В скифское время псалии часто имитировали кабаньи клыки, украшались головками животных и фантастических существ. Данный экземпляр имеет стремечковидные окончания удила и относится к ранним формам изделий.

Большой саргатский курган (Чановский район)



Конный воин саргатской культуры.
По реконструкции А. М. Соловьёва

Керамика саргатской культуры.
Памятники Погорелка-2 (Чановский район),
Марково-1 (Куйбышевский район)



Остатки наземного жилища саргатской культуры. Хорошо видны каналы вокруг его бывших стен, из них брали землю для завалинки. Понижение в центре у очажной зоны связано с регулярной чисткой этого участка, когда уборка сопровождалась соскребанием и удалением верхнего слоя грунтового пола



Так мог выглядеть в древности курган саргатской культуры

Именно здесь сохранились памятники этого культурно-исторического феномена, просуществовавшего в Западной Сибири на протяжении тысячи лет, приблизительно с V в. до н. э. по IV в. н. э. В обширном ареале саргатской культуры выделяются четыре локальных района: Прииртышье, Пришимье, Притоболье и Барабинская лесостепь, различающиеся особенностями погребального ритуала, деталями орнаментации керамики, конструкции жилищ.

Жили саргатцы в неукрепленных поселениях и укрепленных городищах. Одно из городищ находится в Чановском районе на высоком берегу Оми близ села Сергино. Оно окружено слабо заметной сейчас системой рвов и валов, которая дугой охватывает жилое пространство, ныне вплотную примыкающее к высокому крутому обрыву. В поселениях жилища обычно располагались компактной группой и без видимого порядка. Их стены складывались из пластов дерна, котлованы отсутствовали. Постройки имели шатровую конструкцию со входом в виде небольшого коридора-тамбура. Внутри помещения находилось несколько хозяйственных ям — своеобразных «кладовых» своего времени. Для хранения пищевые продукты заворачивали в бересту или помещали в емкость, изготовленную из коры хвойных деревьев, и убирали на дно ямы, засыпая ее. Такой способ хранения продуктов практиковался в Сибири и позже, даже в XVIII в. Такие же ямы с керамическими сосудами или фрагментами керамики на дне были вскрыты на площадке городища, в межжилищном пространстве.

Зимой для обогрева помещения сразу же на полу либо в небольшой ямке разводился огонь. Он же использовался в качестве кухонного очага. На уровне пола найдены многочисленные фрагменты глиняной посуды. Такое изобилие керамики и осколков костей свидетельствует о том, что жизнь на городище многие годы не затихала ни зимой, ни летом.

Специфика хозяйственной деятельности носителей Саргатской культуры была тесно связана с природными условиями территории. Когда грунтовые воды понижались, резко увеличивались покрытые сочным разнотравьем территории, пригодные для выпаса скота, а значит, возрастала и роль скотоводства. Во время увлажнения площади лугов сокращались, зато рыбы и водоплавающей птицы было очень много. В такие моменты охота и рыболовство были основными занятиями людей.

Наиболее массовым оружием саргатских воинов был лук со стрелами так называемого скифского типа, который собирался из речек, выструганных из нескольких пород дерева. Наконечники стрел отливались из бронзы,

ковались из железа, вырезались из кости и рога. Как и во всем скифском мире, луками оснащалась легкая кавалерия — основная масса саргатского войска. В пешем бою, когда сражение рассыпалось на отдельные поединки и «ступало в свою заключительную, рукопашную стадию, пользовались акинаками и боевыми ножами.

Отряды таких всадников, как правило, занимали место в переднем эшелоне, они внезапно нападали на врага и столь же быстро отступали в случае неудачи. В мирное время эти бойцы были, очевидно, рядовыми общинниками, которые разводили скот, ходили на охоту, обрабатывали небольшие земельные участки. Ядро саргатского войска составляла тяжеловооруженная, закованная латы конница. Вооружение латника состояло из мощного копья, которым наносился таранный удар по противнику, нередко решавший исход сражения, кинжала и меча, привязанного к поясу за специальную скобу у устья ножен. Однако главным и самым страшным наступательным оружием были длинные копья, которые при атаке воин мог удержать только двумя руками.

Основным противником саргатских воинов с севера были таежные племена, которые постоянно делали набеги на их лесостепные поселения. Неслучайно многие из поселений, расположенных в предтаежной полосе, обнесены стенами и образуют цепочку форпостов вдоль границ южной тайги. Столкнувшись с серьезным противником, саргатцы начали увеличивать мощь своих луков. И с III в. до н. э. некогда полностью деревянный лук всадников усиливают роговыми накладками. К I в. до н. э. он превращается в мощное оружие хуннского типа.

Совершенствуется технология изготовления клинкового оружия. Мечи начинают ковать из так называемого пакетного металла, то есть из нескольких (до 12) слоев стали. Форма их меняется, и ныне известные саргатские клинки первых веков нашей эры очень напоминают образцы оружия, которое бытовало у центрально-азиатских кочевников и ханьской армии Китая. Возможно, они попали на территорию распространения саргатской культуры в результате экспорта, как и китайские зеркала и монеты, египетские статуэтки и римские фибулы.

Богатые кормовые угодья Барабы с ее редким сочетанием трав истари предоставляли широкие возможности для скотоводства. Стадо саргатцев состояло из коров, лошадей и мелкого рогатого скота. Содержали они и свиней. Летом табуны лошадей и овец отгонялись на дальние степные пастбища, а крупный рогатый скот кормился поблизости на пойменных лугах, возвращаясь на ночь в поселок. К зиме дальние стада пригонялись об-

Ров вокруг кургана образован пространством между границами подкурганной площадки, углубленной в почву до желтой глины, и стенами — «заплотом» из жердей вокруг насыпи, сложенной из кусков дерна. Чтобы предотвратить оползание, сквозь насыпь до самой глины забиты длинные колья. Сверху сжигалась модель жилища вместе с деревянными изваяниями усопших, которые до определенного срока хранились в поселке. Считалось, что некоторое время в них пребывают души погребенных. Освобожденные огненной стихией они вместе с дымом уносились вверх.



Наконечники стрел саргатской культуры имели общераспространенную среди кочевников трехгранную форму. Поселение Усть-Изес-2 (Венгеровский район)

Мнение историков

Малые размеры и втулка наконечников саргатских стрел позволяли использовать в качестве древка стебли тростника или камыша. О таких же стрелах, используемых персами, пишет Геродот. Перечисляя их вооружение, он отмечает у них «большие луки с камышовыми стрелами». А Плиний пишет: «Если бы кто-нибудь тщательно сосчитал эфиопов, египтян, арабов, скифов, бактров, столь многочисленных сарматские и восточные племена, а также все владения, занимаемые парфянами, то оказалось бы, что во всем мире почти половина людей живет, побежденная тростником».



Бронзовый кельт
III в. до н. э. Усть-Изес
(Венгерский район)

Кельт — основное рубящее орудие саргатской культуры. Использовался для обработки дерева и в военном деле в качестве оружия ближнего боя.



Бронзовое изображение хищника (пантеры?).
Абрамово-4
(Куйбышевский район)

Две такие же фигурки, только со следами литейного брака, обнаружены на территории Казахстана, которая, очевидно, и являлась местом их производства. Эта находка может быть связана с дальними походами саргатских племен. Их военные отряды были одними из самых сильных в Зауралье и Западной Сибири, они принимали участие в битвах далеко за пределами своей исторической родины.



Глиняные каменные алтарики-терочники эпохи раннего железного века. Остатки краски у бортика находки из кургана Здвинск-2 показывают, для чего предназначались эти вещи. Абрамово-4, Здвинск-2, Старый Сад (Куйбышевский, Здвинский и Венгерский районы)

ратно. Важным подспорьем было земледелие, которое даже на небольших участках при благоприятных условиях давало неплохой урожай. Такая гибкая система позволяла выжить в самых сложных условиях. Однако в целом у саргатцев нарастала тяга к кочевому образу жизни, связанная с влиянием южных кочевых культур и постепенным расширением зоны пастбищ в связи с усыханием климата.

Железоделательное производство саргатской культуры базировалось на обработке болотных руд. Судя по металлографическим исследованиям, местные мастера владели кузнечной сваркой, поверхностным наклепом — способом укрепления лезвия, закалкой готовых изделий. Развитие получили и бронзолитейное производство, ювелирная обработка драгоценных металлов, косторезное дело, обработка дерева.

Керамический комплекс саргатской культуры состоял из кругло-, плоско- и остродонных сосудов. Почти вся керамика орнаментирована в верхней трети венчика. В технике декора преобладает резная линия: ею нанесены «елочки», фестоны, горизонтальные полосы, треугольники, обращенные вершинами вниз. Своеобразным индикатором этой культуры в Барабе стал особый вид

Роговая застёжка на перевязи саргатского воина. Абрамово-4
(Куйбышевский район)

К нижней части застёжки крепилась одна половина перевязи. Тонкий и длинный ремешок на окончании другой половины пропускался через отверстие в верхней трети изделия и соединял обе ее части между собой. Такая система очень проста и надежна. Разъединить ее можно было, только потянув пряжку в направлении от себя. Как и практически все предметы экипировки эпохи раннего железного века, застёжка выполнена в зверином стиле. На ее поверхности можно рассмотреть пару зубастых зверей (волки?), обращенных мордами друг к другу. Эта идея, уходящая корнями в таежный мир, получит развитие в пластике лесных культур раннего Средневековья.



керамики — круглые, овальные, подчетырёхугольные блюда-алтарики. Видимо, они носили культовый характер, поскольку основная их часть найдена в погребениях.

Покой умерших саргатцев охраняли курганы. Самые большие погребальные сооружения расположены за пределами нашей области — в Омском Прииртышье и Ингальской долине неподалеку от Тюмени. В Барабинской лесостепи находятся преимущественно средние по размерам насыпи. Хотя было бы несправедливо не вспомнить могучие рукотворные холмы, которые вытянулись по крутым террасам Оми вдоль Московского тракта. Эта цепочка курганов тянется по Чановскому и Венгеровскому районам от сел Сергино, Погорелка через Тайлаково до Венгерова и далее по Усть-Таркскому району в направлении Омска. Отдельные гиганты встречаются и в стороне — к северу и югу от этих некрополей в Краснозёрском и Здвинском районах. Эти курганы достигают диаметра 30—40 м и высоты 1,5—2 м. Рядовые памятники выглядят гораздо скромнее, они примерно в 2—3 раза меньше. Насыпи курганов складывались из кусков дерна наподобие кирпичной кладки и напоминали многогранные усеченные пирамиды, стоявшие на невысоком, также сложенном из дерна многоугольном цоколе.

Носители саргатской культуры размещали под насыпью в относительно неглубоких подпрямоугольных или овальных ямах одно или несколько погребений. Рядом с умершими укладывали сопроводительный инвентарь: заупокойную пищу в сосудах, предметы вооружения, украшения, глиняные пряслица, блюда-алтарики. В насыпях часто встречаются следы кострищ, связанных с культом огня и верой в его магическую, очистительную и защитную силу. Такая вера была широко распространена в эпоху раннего железа у лесостепных и степных племен Евразии. По количеству инвентаря и его разнообразию погребения саргатской культуры в Барабинской лесостепи были небогатыми.

Материалы раскопок в соседних регионах дают более выразительную картину обособления родоплеменной верхушки от рядовых членов общества и выделения особой воинской «аристократии». В курганах обнаружены украшения из переднеазиатских и причерноморских центров, Афганистана, Индии, изделия из египетского фаянса, римские монеты и фибулы, китайские зеркала и мечи. Находки в Барабе более скромны, но и здесь в усть-таргасских курганах, расположенных вдоль Московского тракта, близ самого райцентра Венгерова найдена римская фибула, а в почти полностью разграбленном кургане памятника Венгерова-6 обнаружен зо-

Много труда было затрачено на то, чтобы выточить алтарь из твердого крупнозернистого гранитоидного камня. Использовался он саргатцами столь интенсивно и долго, что в центральной части протерся почти насквозь. Изделие явно привозное и, скорее всего, связано с сарматским миром Зауралья. Перед помещением в могилу вместе с хозяином оно было специально повреждено — в соответствии с нормами иных миров, где все происходило и мыслилось наоборот.



Курган раннего железного века. Усть-Таргасский могильник (Венгеровский район)

На подкурганной площадке хорошо видны кольцевые рвы, ограничивающие сакральное пространство потустороннего мира и проходы в них, которые после совершения ритуала «закрывались» особыми магическими действиями.



Так могла выглядеть, по данным антропологической реконструкции Т. С. Балуевой, женщина саргатской культуры III—IV вв. н. э. Исаковский некрополь (Омская область)



Цветные каменные и каменные бусы украшали шеи кулайских модниц. Каменный Мыс (Кольванский район)



В эпоху раннего железного века в лесостепи и районах южной тайги происходит великая встреча миров — открытых степных пространств и глухих таежных просторов. Мира скотоводов и мира охотников-промысловиков. Встреча эта во многом определила судьбы населения Сибири. В лесную зону при посредстве степняков проникают вместе с предметами ремесла далеких стран и религиозные представления, оказавшие влияние на верования таежного, в частности, угорского населения. Иранское божество Митра, сохранив все свои возможности и свойства, в угорской среде стало именоваться Мир-сусне-хумом («за миром наблюдающий человек»), что является точным значением имени иранского персонажа. Представлялось это, теперь уже таежное действующее лицо сакрального пантеона, в виде всадника, объезжающего землю и восстанавливающего на ней порядок и справедливость. Любопытно, что транспортное животное под всадником имеет раздвоенные копыта, как у таежных животных. То есть мы имеем пример совмещения образа всадника с привычной кулайцам фауной таежного мира. В последующие эпохи мы встретимся с изображениями и других животных, несущих на своей спине божественного наездника.

Знатный тяжеловооруженный воин позднего этапа саргатской культуры. Современник эпохи Великого переселения народов. Подобные всадники на рубеже и в первые века нашей эры владели лесостепью от хребтов Урала до западных границ Приобья. Реконструкция Д. В. Позднякова

лотой античный перстень со вставкой. Известны находки китайского зеркала эпохи Хань и монеты «у-шу» из саргатского могильника близ Куйбышева.

В начале I тыс. н. э. в хозяйстве носителей этой культуры постепенно возрастает роль кочевого скотоводства и происходит постепенный переход к кочевому укладу. Судя по материалам раскопок, саргатцы в поисках лучших пастбищ присоединились к медленнодвигающимся на запад хуннским ордам. И хотя часть оседлого на-

Это изображение, выполненное в традициях кулайского ажурного литья, представляет один из самых ранних в Сибири образов «небесного всадника» и его крылатого спутника — небесной птички. Дубровинский Борок (Кольванский район)



селения саргатских племен осталась на родных местах, основная масса подвижного населения, ослабленного кулайскими набегами с севера, со своим имуществом и семьями присоединилась к другим кочевым племенам и двинулась на запад в поисках новой родины.

Кулайская культура. Северные лесные территории нашей области и густые ленточные боры, вьющиеся по берегам русла Оби, занимали носители кулайской культуры представителей лесного населения. Она была выделена крупным советским археологом и этнографом В. Н. Чернецовым на основании серии ярких находок (">1>оизового ажурного литья, встречаемых на территории Среднего Приобья, и получила свое название по месту находок на горе Кулайке в Принарымье, где обнаружены бронзовые зоо- и антропоморфные изделия, оружие, зеркала, круглые бляшки и прочее.

Древности кулайской культуры в нашей области представлены всеми основными типами археологических памятников: поселенческими, погребальными, культовыми местами. Форма жилой площадки, а о ней можно говорить пока только для укрепленных поселенческих комплексов, во многом зависела от возможностей местного ландшафта. Она могла быть треугольной, если располагалась на мысах или прибрежных участках, ограниченных с двух сторон естественными препятствиями — глубоким оврагом или руслом водотока, впадающего в основную водную магистраль, и самой этой магистралью. Если жилая площадка располагалась в иных местах — близ обреза террасы или на отдельных островах среди заболоченного пространства, форма ее была иной, например, округлой или подчетырехугольной. Внешние укрепления состояли из комбинации рва, современная глубина которого колеблется в пределах 60—80 см, и вала 1,5—3 м шириной, примерно 60—100 см высотой. В древности высота вала была больше.

Неукрепленные поселения обычно устраивались в местах, благоприятных с точки зрения хозяйственной деятельности и комфортности проживания. Некоторые из поселений явно имели сезонный характер,



Роговая панцирная пластина с изображением личины. Дубровинский Борок (Колыванский район)




Бронзовый кельткульской культуры, III в. до н. э. Могильник Каменный Мыс

Кельт имел шестигранную в сечении втулку и богато орнаментированные стороны. Одним из недостатков конструкции кельта было ненадежное крепление ударной металлической и несущей деревянной частей. Таежные мастера нашли простое и эффективное решение. Внутри втулки они расположили поперечную перемычку, которая и расклинивала рукоять.


Это изделие представляет собой одну из створок нагрудника кулайского доспеха. Вторая створка, на которой была нанесена остальная часть рисунка, крепилась ко второй поле бронированной одежды, которая застегивалась спереди, словно современное пальто. Это изнаночная сторона пластины, изготовленной из расщепленного лосиного рога. Рисунок нанесен на остатки выскобленного рыхлого губчатого вещества сердцевины рога. Твердая внешняя поверхность материала была обращена к противнику, который не мог видеть сакральное изображение богатыря-предка и, следовательно, догадываться о том, что ему предстоит иметь дело еще и с магической силой. Гравировка содержит все признаки высокого социального статуса наризованного персонажа — «корону», шейную гривну, дорогое клинковое оружие. Сам панцирь, скорее всего, делался из толстых многослойных кожаных пласти. Любопытно, что сходные технология и покроя сохранились у народов Сибири и Дальнего Востока до недавнего времени.



Роговой
Борок-3
гребень. Дубровинский
(Колыванский район)



Бронзовая
Кулайская
район)
поясная
культура
пряжка. (Ордынский
район)



Бронзовая
Кулайская
(Колыванский
ремennая
культура.
район)
накладка. Каменный Мыс



Жилище кулайской культуры.
Реконструкция по материалам
городища Дубровинский Борок
(Колыванский район)

на что указывает периодичность затопления их территории паводковыми водами.

Жилища, как на городищах, так и на открытых поселениях, представляли собой разноразмерные (от 8 до 50 м²), преимущественно небольшие полуземлянки с неглубоким (до 70 см) четырехугольным (подквадратным или подпрямоугольным) котлованом, слегка углубленным в толщу расположенной под почвенным слоем глины. В центре жилого пространства или немного ближе к выходу на небольшом насыпном возвышении, окруженном прямоугольным срубом-каркасом, устраивался очаг. Как правило, он был один, хотя известны случаи присутствия двух или трех таких мест в одном помещении. В очагах обнаружено большое количество жженных и дробленых костей животных, которые использовались в качестве топлива и керамики. Здесь же у кострищ встречаются выплески бронзы, тигли и их обломки.

Вход в жилище часто был сделан в виде тамбура-коридора размерами от 70 60 см до 300 120 см (городище Дубровинский Борок-4). Жилище иногда имело шатровую (каркасно-столбовую) конструкцию и наклонные стены из жердей, тонких бревнышек и деревянных плах, опиравшихся верхним концом на четырехугольную раму, установленную на вертикальных столбах в центре котлована. Другой тип жилых построек имел вертикальные бревенчатые стены, которые примыкали к стенкам котлована и фиксировались стесанными торцами в пазах опорных столбов. На верхние кромки таких стен и опиралась нижняя часть наклонной кровли, верхняя треть которой, в свою очередь, подпиралась высокими вертикальными столбами, установленными ближе к центру жилого пространства. Крыша жилища, таким образом, приобретала двускатный облик (Дубровинский Борок-4 в Новосибирском Приобье).

Достоверных погребений носителей кулайской культуры известно мало. Самые представительные комплексы, которые позволяют судить о погребальных традициях этого населения, изучены в некрополе Каменный Мыс (III—II вв. до н. э.) на реке Уени в Колыванском районе. Судя по этим материалам, кулайцы заворачивали тела своих усопших соплеменников в бересту и укладывали их на спине в вытянутом положении на дно неглубоких подпрямоугольных ям. Сверху делали плоское горизонтальное перекрытие из небольших бревен или горбылей, скрепленных между собой лыком, гибкими прутьями или тонкими корнями деревьев. Такой настил либо размещался непосредственно на почве, либо опирался на невысокий, в один венец, сруб. Над этой конструкцией из дерна возводились курганные сооружения.

При каждом последующем погребении курган наращивался в одну из сторон, приобретая вид длинного ала. Насыпь могла разрастаться и в нескольких направлениях, образуя холм овальных очертаний. Размеры таких курганов могли достигать 42 м в длину при ширине порядка 7 м.

Над отдельными, как правило, мужскими захоронениями совершались сопроводительные обряды, которые исследователи иногда связывают с тризнами в широком смысле этого слова. От них сохранились остатки кострищ, целых или поломанных наконечников стрел, сосудов. Судя по особым образом обставленным захоронениям конских черепов, овец, собак, водоплавающих птиц, у кулайцев существовали особые представления, связанные с культом этих животных, равно как и с представителями дикой фауны — бобром и зайцем. Особенно интересен тот факт, что в погребальные комплексы помещали водоплавающих птиц.

На поздний этап существования кулайской культуры приходится время грозных событий в степях Северной Азии, связанных с появлением и активизацией хуннского населения, образованием первых кочевых империй. В это время ареал памятников кулайской культуры значительно расширяется и занимает уже практически всю лесную часть Западной Сибири.

Наряду с известной ранее практикой ингумации появляется обычай кремации. Вместе с возведением над погребениями земляных курганных насыпей делают и грунтовые захоронения без признаков внешних рельефных сооружений.

Во многом неповторимый колорит кулайской культуры определил особый вид памятников — культовые места, на которых обнаруживаются скопления предметов бронзового литья: зоо- и антропоморфная пластика, круглые бляхи, зеркала, оружие. Материалы этих находок и стали причиной выделения этого историко-культурного образования. На территории нашей области к таким объектам относится памятник Берёзовый Остров в Колыванском районе.

Инвентарь носителей кулайской культуры представлен комплексом орудий труда, предметов обихода, вооружения, украшений, объектов мелкой пластики. К нему относятся бронзовые и железные ножи, роговые ложки, гарпуны, топоры-кельты, литейные формы, пячки, пряслица, оселки, ложила, песты, терочницы, каменные грузила. Втульчатые ударно-рубящие орудия — кельты — имели характерную шестигранную в сечении уплощенную втулку, выделенные грани на боковых плоскостях бойка. Внутри втулки располагалась



Кулайский воин IV—III вв. до н. э.
По реконструкции А. М. Соловьёва



Бронзовые кулайские наконечники стрел из могильника Каменный Мыс

Кулайские наконечники при сравнении с саргатскими выглядят пугающе большими, наводят на мысль о необыкновенно мощном кулайском луке. На самом деле размер наконечников связан с дистанцией стрельбы и особенностями охоты в лесу и на открытой местности. В одном случае было трудно подобраться к цели, приходилось стрелять с дальней дистанции. Стрелы, следовательно, должны были быть легкими и дальнобойными. В другом случае стрельба велась на коротке, объект охоты мог быстро скрыться за деревьями. Поэтому использовались большие наконечники стрел, чтобы быстро обездвигать добычу. Конечно, эти же наконечники использовались и на войне, в соответствии с традиционной тактикой военных отрядов, действия которых очень напоминали приемы, веками отработанные на охоте.



Костяные широко кулайским с бронзовыми наконечниками стрел, использовавшиеся населением Каменный Мыс (Колыванский район)

Кость — легкодоступный материал, как правило, не требовавший особых навыков в обработке, делал такие наконечники весьма популярными. Учитывались и высокие пробивающие возможности таких изделий.



Роговой литейный штамп. Дубровинский Борок-3 (Колыванский район)

поперечная перемычка, предназначенная для расклинивания и лучшего закрепления входившей в нее части деревянной рукояти. Боковые поверхности кельтов в большинстве своем покрывались орнаментом. Железные втульчатые изделия имеют сильно расширенную округлую в сечении втулку и короткое лезвие, они найдены в единичных экземплярах (могильник Каменный Мыс).

Популярными украшениями были привозные стеклянные (прозрачные и непрозрачные), пастовые и бронзовые отлитые в виде бочонка цилиндрики с перехватами, либо свернутые из расплющенного листка бусы. Последние, судя по находкам литейных форм, изготавливались на месте. Остальные — шаровидные, цилиндрические, призматические и биконические изделия голубого, белого и зеленого цветов были привозными.

Комплекс средств вооруженной борьбы носителей кулайской культуры весьма разнообразен. Он представлен оружием дальнего и ближнего боя, а также защитным вооружением. Непременным атрибутом таежных воинов были лук и стрелы. Их наконечники, как и во всем скифском мире, были втульчатыми и отливались из бронзы, но отличались от степных и лесостепных форм на редкость большими для своего времени размерами (до 8—10 см длины), а также длинными острыми шипами.

Основными материалами для создания панцирей были рог, кость и, судя по вероятным этнографическим параллелям, проклеенная кожа и древесина. Доспехи конструировались в виде некоего подобия халата (до колен или середины голени) или «корсета» (до начала бедер). Особенностью таких лат были нагрудники (сплошные или составные) из крупных пластин, сделанных из лопат лосиного рога. На поверхность таких пластин иногда наносили сакральное изображение, и владелец панциря находился под двойной защитой — непосредственно «бронированной» одежды и духа-помощника, охранителя. В арсенале кулайцев немало было и трофейного оружия, и того, что было выменяно у южных соседей на пушнину.

Оружием боя на ближней дистанции, способным противостоять такой «бронированной» одежде, были массивные копья. Со временем на смену изделиям из бронзы приходят железные черешковые наконечники стрел и крупные кованые втульчатые наконечники копий, в том числе с достаточно широким лезвием, удобным для добычи зверя. Другим оружием, популярным в воинской среде кулайского населения, были чеканы, которые вначале также отливались из бронзы, позднее их стали делать из железа. Набор оружия ближнего боя до-

Полняли богато орнаментированные бронзовые кельты. Дополняли комплекс средств ближнего боевого контакта и образцы коротколезвийного клинкового оружия, похожие на акинаки скотоводческого скифо-сибирского мира. На поздних этапах они сменяются двулезвийными мечами, а потом и однолезвийными клинками палашей. Предметы вооружения в дружинной военизированной среде кулайского населения приобретали особое статусное значение, символизирующее социальный ранг владельца. В кулайское время происходят заметные сдвиги и социальном устройстве общества, начинается его милитаризация. Война и военная угроза отныне становятся суровой реальностью и постоянно действующим фактором повседневной жизни.

Керамический комплекс кулайской культуры характеризуется разнообразием форм. Он представлен юршками, банками, чашами, кувшинами, сосудами на поддоне. Иногда встречаются и низкие плоскодонные блюда. Орнамент на посуду наносился гребенчатым штампом, гладкой палочкой, фигурным штампом и так далее. Начал распространяться специфический элемент декора в виде оттиска геометрического штампа, составленного из двух горизонтальных параллельных линий, противоположные концы которых соединялись короткой иертикальной перемычкой. Такие отпечатки напоминали стилизованный силуэт плывущей птицы, за что и получили название «уточка». Орнамент наносился по венчику, шейке, плечикам и верхней части тулова, редко опускаясь ниже середины сосуда.

Хозяйственные занятия носителей кулайской культуры в основном определялись особенностями занимаемой ими естественно-географической среды, ее биологическими и природными ресурсами, возможностями их получения, обработки и использования. Одним из основных направлений жизнеобеспечения кулайцев была добыча рыбы, которая шла в пищу, заготавливалась к ирок, использовалась для приготовления муки, варки исключительно прочного и эластичного рыбьего клея. Рыбу добывали сетями, запорными и ловушечными системами, гарпунами, возможно, и стрелами. Вероятно, использовали и крючковые снасти.

Большую роль в жизни таежного населения играла и охота, которая не только пополняла его пищевой рацион и поставляла сырье для домашнего производства, но и давала драгоценную пушнину для внешнего торгового обмена. Судя по остеологическим находкам, охотники добывали лося, барсука, росомуху, зайца, лису, белку, соболя, песца, бобра, волка. Трубчатые кости копытных шли на изготовление наконечников стрел, роговое сырье —



Глиняный сосуд из могильника
Каменный Мыс

Этот бочонковидный сосуд — наглядное свидетельство культурных связей кулайцев со скотоводческим населением лесостепного Приобья, в среде которого были популярны как деревянные прототипы таких изделий, так и их глиняные имитации.



Керамика кулайской культуры
(Каменный Мыс). На всех сосудах
хорошо заметен излюбленный
орнамент таежного населения —
так называемая «уточка»



Татьяна Николаевна Троицкая — российский археолог, доктор исторических наук, профессор НГПУ, заслуженный работник высшей школы Российской Федерации. Первый профессиональный археолог, с 1956 г. живущий и работающий в Новосибирске. Занимается широким кругом проблем: от эпохи бронзы до позднего Средневековья лесостепной части Западной Сибири. На территории Новосибирской области Т. Н. Троицкой открыто и исследовано множество археологических памятников, выделены ранее неизвестные этнокультурные образования. Воспитанные ею ученые и педагоги вносят большой вклад в изучение древней истории нашего края, а также в образовательный процесс школ и вузов.

Четырехлепестковая розетка, также имеющая южное происхождение. Новочёкино-2



Наконечники стрел новочёкинской культуры. Новочёкино-2 (Кыштовский район)

на производство ложек, гребней, панцирных пластин, сухожилия давали нити для шитья и тетивы для лука. Изредка охотились на медведя, который играл важную роль в системе религиозных представлений лесных аборигенов. Распространена была охота на боровую и водоплавающую птицу. Занимались кулайцы и скотоводством в тех районах, что были благоприятны для содержания животных. Было привычным разведение лошади низкорослой, крупноголовой породы. На юге ареала культуры существенным подспорьем было разведение крупного и мелкого рогатого скота, свиней.

Кулайское население имело развитое бронзолитейное производство, сырье для которого использовали привозное или получали при переработке металлического лома пришедших в негодность вещей. Металл поступал с юга из районов Рудного Алтая и, возможно, Минусинской котловины. Для отливки небольших изделий, которые могли и изготавливаться в семейном кругу, использовали костровую плавку в небольших тиглях-лячках. Ассортимент местной продукции удовлетворял все запросы своего времени и включал как предметы труда, вооружения, украшения, так и художественные изделия культового плана.

Начиная с III—II вв. до н. э. в среде носителей кулайской культуры начинается массовое распространение железных изделий, хотя ранние предметы из этого материала известны уже в V—IV вв. до н. э. Необходимое для производственного процесса топливо — уголь — выжигалось в специальных глубоких ямах со специальными каналами для подвода воздуха. К числу производств и промыслов для жизни таежного населения относились гончарство, ткачество, для которого использовали обработанное сырье местных волокнистых растений (конопля, крапива и другие), выделка кож, обработка древесины, камня и кости.

С конца III тыс. до н. э. активизируется исход населения из Нарымского Приобья, который принял характер постоянной миграции. Причинами переселения стала совокупность факторов. Основные из них связаны с изменениями природной среды — последствиями экологического кризиса VI—I вв. до н. э.: заболачиванием территорий, сокращением и без того ограниченного числа высокопродуктивных промысловых участков и появлением избыточных масс населения. Успешному освоению новых земель, особенно на юге, способствовала историческая обстановка, связанная с последствиями грозных событий в глубинах Центральной Азии, в том числе возвышением в конце III в. до н. э. хуннского союза племен и формированием на его основе первой ко-

чевой империи. Ближайшим следствием этих коллизий стали мощные миграционные процессы, известные как Великое переселение народов. Они привели к ослаблению племен Южной и Западной Сибири, инициировали отток значительной части скотоводческого населения и даже частичное запустение территорий.

Новочёкинская культура. На территории северо-западной части Барабинской лесостепи, фактически уже в южно-таежной зоне, складывается и существует на протяжении V—II вв. до н. э. особая культура лесного населения, которая получила название новочёкинской по основному кругу памятников, исследованных в Кыштовском районе (V—II вв. до н. э.). Материалы этой культуры представлены поселенческими (поселения Новочёкино-1, 3, городище Новочёкино-4) и погребальными памятниками (могильник Новочёкино-2, Вергуль). Массив исторических объектов, принадлежащих этой культуре, достаточно велик и представлен в настоящем времени на севере нашей области более чем 10 объектами.

Облик культуры близок к кулайской. Это касается как устройства жилых помещений, оборонительных систем городищ, так и круга хозяйственных занятий, основной набор которых диктовался ландшафтными особенностями окружающего пространства и теми ресурсами, которые оно могло предоставить человеку. В данном случае основой экономического уклада новочёкинцев была охотничье-рыболовецкая деятельность. Скотоводство же имело подсобное значение и было связано, судя по находкам предметов упряжи, с коневодством.

Городища имели мощный замкнутый ров и вал, окружавшие округлую внутреннюю площадку, на которой располагались небольшие западины жилищ (Новочёкино-4). Вокруг площадок своих наземных построек новочёкинцы иногда выкапывали прерывистый или неглубокий ровик.

Украшения новочёкинской культуры указывают на то, что ее носители взаимодействовали со своими южными соседями, вероятнее всего, это был обмен со скотоводческим миром. Среди предметов обмена — небольшие круглые бронзовые зеркала с петелькой на обороте, четырехлепестковые бронзовые бляшки, бронзовые конические колоколовидные подвески, бронзовые пронизки, свернутые из кусочков листового металла, крупные бронзовые бляхи, украшенные противоположащими головами грифонов, крупное бронзовое позолоченное зеркало с ручкой, украшенное с тыльной стороны серией концентрических колец. Если бляхи с грифонами, круглые



Бронзовый кельт. Новочёкино-2 (Кыштовский район)



Керамический кувшин. Новый Шаран (Ордынский район)



Бронзовый котел. Случайная находка в Болотнинском районе

Мнение историков

Согласно сведениям Геродота, в подобных котлах готовили себе пищу скифы. При этом у степняков-кочевников всегда были проблемы с топливом. Геродот рассказывает: «Заложив мясо в котлы, поджигают кости жертв и на них производят варку. Если же у них нет такого котла, тогда все мясо кладут в желудки животных, подливают воды и снизу поджигают кости. Кости отлично горят, а в желудках свободно вмещается очищенное от костей мясо. Таким образом, бык сам себя варит, как и другие жертвенные животные».

оружие у представителей новочёкинской культуры было аналогично Улайскому. Такие же наконечники Рел, топоры-кельты и, очевидно, Кне же лук и доспехи. Это обстоятельство говорит о том, что подобные образцы были лучше всего приспособим для вооруженной борьбы в Яшой и предтаежной зонах.



Золотая бляха с парными грифонами. Некрополь в Кыштовском районе — свидетельство южных связей новочёкинцев

Стиль и композиция образов этой бляхи вместе с технологией изготовления определенно указывают на ее южное происхождение — из литейных мастеров тагарской культуры в Минусинской котловине.

зеркала с петелькой и колоколовидные подвески ведут нас в южную Сибирь к кочевникам Минусинской котловины и Тувы, то позолоченное зеркало с ручкой указывает на торговые связи с раннесарматским населением Южного Урала и Западного Казахстана, а также с носителями большереченской культуры Новосибирского Приобья. Впрочем, среди украшений встречаются и резцы бобра, вполне обычные в таежной среде.


Керамика новочёкинской культуры отличается от изделий ближайших соседей. Сосуды имеют круглодонную форму, приостренное дно, слегка отогнутый округлый венчик и выпуклое тулово. Характерна необычная обработка поверхности, выполненная зубчатым инструментом. Орнамент наносился по всему тулову в виде рядов «жемчужин» и ямочных наколов, отпечатков уголка палочки и рядов гребенчатого штампа.

Погребальный обряд в целом аналогичен кулайскому. В насыпи кургана располагали скопление вещей, среди которых были бронзовые кельты, зеркала, подвески и так далее. Имеются и коллективные усыпальницы. Во всех курганах на уровне древней поверхности отмечены следы кострищ.

Большереченская культура. Еще одно мощное, яркое и самобытное культурное образование раннего железного века в VI—I вв. до н. э. занимало территорию Верхнего Приобья. В результате раскопок памятника Ближние Елбаны у села Большая Речка Алтайского края за ним закрепилось название большереченской культуры.

Северная граница распространения большереченской культуры в нашей области проходила к югу от реки Уень в нынешнем Колыванском районе. Здесь большереченцы контактировали с населением Томского Приобья — носителями лесной кижировской, а позже и кулайской культуры. На западе они проникали в восточную часть Барабы, где встретились с племенами саргатской культуры. На востоке поселения большереченцев распространялись, видимо, до предгорий Кузнецкого Алатау. С этой стороны их соседями было население лесостепной тагарской культуры Кемеровской области. Южная граница ареала культуры могла доходить до истоков Оби — слияния рек Бии и Катуня.

Круг памятников большереченской культуры в Новосибирском Приобье включает и жилые комплексы (Ордынское-9, Крохалёвка-4, 11а, Мереть-1, Кротово-2, 4, 7, 8, Ирмень-1, 2, 5, Милованово-3а, б, Кордон-1, 4, Старый Шарап, Завьялово-5, Шелганушка-1, Сузун-7, Батурино-3), и погребальные комплексы (Ордынское-2, Усть-Ал еус-3, Новый Шарап-1 /2, Аткуль, Крохалёвка- 5, Высокий Борок, Милованово-2, Быстровка-1/3, Верх-



Бронзовый чекан — основное ударное оружие рукопашных схваток скотоводческого населения Верхнего Приобья, степного и горного Алтая. Новый Шаран-2 (Ордынский район)

Сузун-5, Камышенка-1, Кротово-1, Новосибирский могильник, погребение на улице Станиславского в Новосибирске).

Жили большереченцы в обширных неукрепленных поселениях, которые располагались на возвышенных местах. Жилищами им служили полуземлянки, котлованы которых выбирались до твердого грунта и могли достигать глубины одного метра от уровня земной поверхности. Строения могли быть одно- и двухкамерными. Один из отсеков двухкамерного жилища использовался в качестве подсобного помещения для хозяйственных целей. У стен могли устраивать грунтовые приступочки, которые использовались как нары. Каркас построек делался в виде сруба, стены которого плотно примыкали к краям котлована. Иногда в жилищах устраивали выход в виде узкого и длинного крытого коридора, что позволяло улучшить теплоизоляцию и комфорт проживания. В центре жилья располагался очаг, на котором готовили пищу; им и отапливали помещение зимой. Порой площадка костровища углублялась в грунт, а стенки его ямки обмазывались глиной. Огонь в основном поддерживался дровами. Такой очаг мог быть единственным в жилище.

В помещениях встречаются тепловые сооружения и другого типа, расположенные, как правило, где-нибудь в стороне. Они окружались глиняными бортиками, а иногда снабжались и глиняным дном. Судя по капелькам бронзы и обломкам глиняных литейных формочек, такие конструкции использовались для плавки металлов, когда нужная температура достигалась пережиганием костей и потоком тепла, отраженного бортиками и дном.

Рядом с очагами большереченцы могли устраивать хозяйственные ямы, куда сбрасывали уголья и мусор. В одном из жилищ памятника Ордынское-9, близ производственного очага с глиняными бортиками, были обнаружены закопанные в пол жертвенные останки барана.

Бронзовая матрица для изготовления литейных форм. Случайная находка

Эта находка позволяет говорить о существовании массового ремесленного производства у населения Новосибирского Приобья в раннем железном веке. Смазанную жиром (чтобы не прилипла глина) матрицу оттискивали во влажном материале. По мере того, как сырье подсыхало, поверхность глины со впечатанной в нее матрицей также смазывали жиром или припудривали мелким порошком древесного угля. Оттискивали вторую створку будущей формы. Затем обрабатывали поверхность створок, делали стыковочные метки, чтобы в дальнейшем можно было точно совместить половинки. Вынимали матрицу, прорезали литники для выхода газов и воронку для заливки металла, сушили створки и... начинали производство оружия. Наличие подобных матриц позволяло тиражировать наиболее удачные предметы вооружения, орудий труда и украшений.



Роговые псалы. Находка на улице Станиславского в Новосибирске



Интересный факт

При раскопках у с. Быстровка обнаружено два погребения. Одно было разграблено, другое сохранилось полностью. С погребенными найдены бронзовые гривны, браслеты, бусы, железный нож. Каждого сопровождали керамические сосуды, каменные алтарики, глиняные предметы в виде грибков, пряслица для веретена. Уникальным оказалось бронзовое позолоченное зеркало в виде круглого диска с длинной ручкой. На обратной стороне его выгравированы три тигра, идущие друг за другом. Подобные зеркала больше нигде не встречались ученым. На зеркале лежали куски мела. Мел у многих народов считался символом чистоты, солнца, огня. Зеркала, в которых отражается человек, также долгое время имели магическое значение. По мнению проф. А. П. Бородавского, если последовательно рассматривать рисунки тигров, можно заметить, что они воспроизводят разные стадии прыжка хищника. Таким образом, перед нами не три отдельных зверя, а один, изображенный в стремительном круговороте бесконечного движения.

Чеканы отличались друг от друга оформлением ударной части и противовеса. В данном случае изделие имеет плоскую, как у кинжала, ударную часть, снабженную ребрами жесткости, и плоский противовес, украшенный стоящими друг над другом профильными фигурками медведя — зверя, почитаемого таежными жителями. Этот сюжет, только выполненный в другом ракурсе (взгляд на зверя со стороны головы) станет характерным для таежного искусства в последующие времена, найдет отражение в изображениях «медведей в жертвенной позе». В данном случае мы имеем дело со свидетельством культурного и мировоззренческого взаимодействия населения Новосибирского Приобья и обитателей ленточных боров области, пришедших сюда из таежных глубин и связанных с кулайской культурой.



Бронзовое зеркало с изображением трех тигров. Быстровка-1 (Искитимский район)

Ведущие места в хозяйстве населения лесостепного Приобья занимали разведение крупного рогатого скота и мотыжное земледелие. Первое место в стаде по количеству голов принадлежало коровам, далее следовали лошади и мелкий рогатый скот. Скот пасли с помощью пастухов, приемы скотоводства были теми же, что использовали саргатцы. Землю обрабатывали каменными и костяными мотыжками. В пищевой рацион большепереченцев по-прежнему входили продукты охоты, рыболовства и собирательства, но большой роли они, судя по всему, не играли.

Среди древностей большепереченской культуры известно несколько специализированных участков металлургического производства. Они располагались вне жилых помещений, вероятнее всего, под навесом. Здесь встречены обломки глиняных литейных форм и тиглей, кусочки бронзового лома, пролитые капли металла, следы мощных кострищ.

В качестве домашней утвари большепереченцы использовали овальные деревянные блюда и бронзовые котлы. Один из таких котлов обнаружен у села Кирза в Ордынском районе, другой — у районного центра Болотное. Оба имеют по паре полукруглых ручек, вертикально поднимающихся от края венчика, и круглую полую ножку, отходящую от центра днища, к которой и крепится тулово изделия. Оба предмета имеют форму, типичную для скифского мира и, возможно, привезены из Минусинской котловины.

Вооружение воинов большепереченского населения было довольно разнообразным, хотя и не выглядит таким впечатляющим, как у соседей с севера, запада и востока. В целом оно значительно отличается от кулайского и саргатского, демонстрируя наибольшее сходство с классическим набором средств вооруженной борьбы кочевников Саяно-Алтая.

В качестве древка — несущей части стрелы — в ряде случаев могли использоваться стебли камыша. Среди металлических наконечников стрел обнаружены и не-

типичные по форме: пулевидный, круглый в сечении (могильник Усть-Алеус-3 в Ордынском районе) и модифицированный кулайский с отпиленными шипами (Быстровка-2 в Искитимском районе).

Носили метательное оружие в специальных чехлах — горитах, объединявших в единую конструкцию футляр для размещения лука и колчан. Крепилось это сооружение к корпусу человека с помощью специального ремня, пряжкой которому служил крючок из бронзы или кости.

Оружием ближнего боя служили акинаки с бабочковидным перекрестием, ножи, втульчатые бронзовые топоры-кельты, отлитые из бронзы или выкованные из железа чеканы. Топоры-кельты с внешней стороны украшались различными горизонтальными и вертикальными валиками. Защитное вооружение представляло собой панцири из стянутых сыромятными ремнями роговых пластин. Впрочем, защищать от легких стрел, выпущенных из скифского лука, могли шубы и плотные накидки из войлока или звериных шкур, в толще которых вязли наконечники. Но всего этого оказалось недостаточно, когда болыпереченцы в конце I тыс. до н. э. приняли удар надвигающихся из глубин Восточной и Центральной Азии масс хуннского населения, которое впитало военный опыт и достижения Древнего Китая — самой технологически развитой державы древнего мира.

Среди украшений были очень популярны различные серьги, выполненные из бронзовой, серебряной или золотой проволоки. Они представляли собой обычное несомкнутое проволочное кольцо, один из концов которого был согнут в небольшую петельку, на которой, в свою очередь, иногда размещалась бусина. Такие серьги — по одной или по две — носили и женщины, и мужчины.

Статус мужчин демонстрировали шейные гривны из бронзового прутка, а также наборные пояса, украшенные нашитыми бляхами, выполненными, в том числе, и в зверином стиле с образами кошачьих хищников, лежащего оленя с огромными рогами и лосиной мордой, рогатых или зубастых травоядных и хищных представителей фантастического животного мира.

Женщины украшали шею ожерельями из стеклянных, в том числе позолоченных, а также глазчатых сердоликовых, янтарных бус и бронзовых пронизей. Нисером и бусами обшивался и ворот одежды, которая застегивалась круглыми роговыми пуговицами. Руки местных модниц могли украшать бронзовые браслеты, как простой кольцевидной формы, так и в виде несомкнутого кольца с декоративно оформленными окон-



Воспроизведение в глине особенностей конструирования емкостей из разных материалов

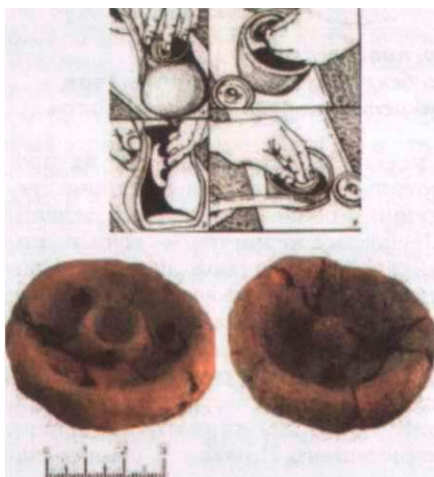
Судя по набору предметов, их прототипы связаны с населением, ведущим подвижный образ жизни. Поскольку керамика — точный индикатор культурной принадлежности создавшего ее населения, которое всегда придерживалось в производстве посуды норм, освященных авторитетом предков, разнообразие емкостей говорит о многокомпонентности или мультикультурности населения лесостепного Приобья в раннем железном веке.

Задание: обоснуйте мнение историков, что прототипы изображенных здесь предметов связаны с населением, ведущим подвижный образ жизни. Как данный факт доказывает, что группы кочевого населения занимали доминирующее положение в обществе?

Роговые
накладки —
украшение уздечки.
Новый Шаран-2
(Ордынский район)



Украшения конской уздечки
из Нового Шарана по данным
реконструкции А. П. Бородовского



Глиняные мини-наковаленки,
которые использовались для
выделки керамических сосудов



Судя по археологическим данным,
жители Приобья скифского
времени наносили рисунки на свои
лица и раскрашивали тела. По
реконструкции А. И. Соловьёва

чаниями, выполненными, в частности, в виде головок коскуль.

Прически женщин скрепляли парные заколки. Особенностью комплекта было то, что одна заколка была меньше другой. Некоторые из них могли покрываться золотой фольгой. Количество булавок-заколов в прическе могло достигать десяти штук. В некоторых случаях такую прическу дополняли специальным шелковым покрывалом, расшитым небольшими бронзовыми и серебряными сферическими бляшками. В предметный набор входили круглые зеркала, некоторые из которых (с круглой петелькой на обороте) были привезены из Минусинской котловины, а также крупные позолоченные изделия с ручкой и изображениями на обратной стороне.

Умерших большереченцы хоронили под курганами, сложенными из дерна. В древности они имели, скорее всего, геометрическую конфигурацию.

Самые ранние курганы VI—V вв. до н. э. имели одну или, реже две могилы. В последующее время количество захоронений под одной насыпью увеличивается, и уже в IV—III вв. до н. э. по кольцу вокруг центральной ямы располагается целая серия погребений — до 39 объектов. Круговое их расположение связывается исследователями с представлениями о направлении движения солнца. Такие курганы представляли собой своего рода семейную усыпальницу. Центральные могилы в подавляющем большинстве случаев были мужскими.

Обряд погребения мог сопровождаться человеческими жертвоприношениями, останки которых помещали в ров вокруг кургана. Следы таких действий сохранил один из курганов некрополя Быстровка-1 в Искитимском районе. Во рву здесь были обнаружены головы двух молодых женщин и мужчины в сопровождении сосудов «иноплеменных» саргатской и кулайской культур. Судя по следам военного травматизма и скальпирования, в боевых действиях принимали участие и мужчины, и женщины.

В Барабе в III—II вв. до н. э. усиливаются связи между большереченским и местным саргатским населением, подкрепленные брачно-родственными отношениями. В результате у представителей разных культур появляются близкие мировоззренческие взгляды, что проявилось в сходстве погребальных ритуалов. Очевидно, складываются общие представления о местоположении потустороннего мира, на что указывает единая северо-западная ориентация погребенных (в Приобье большереченцы хоронили своих усопших головой на юго-восток или юго-запад). Отсутствие деревянных конструкций в



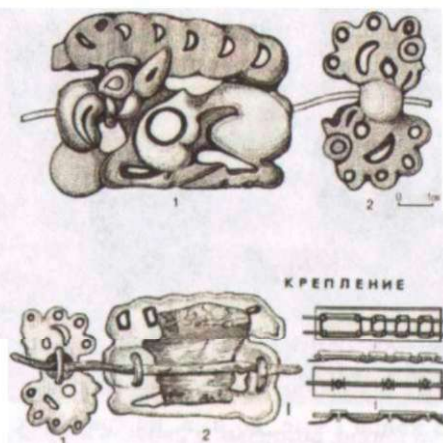
./юновая бляха изображение лося. Почта (Кольванский
I>айон)

ямах также свидетельствует о произошедших изменениях в представлениях о потусторонней судьбе сородичей.

Что касается взаимоотношений с кулайцами, то разные экономики не давали почвы для серьезных конфликтов. Более того, материалы некрополей и, в частности, распространение в них керамики, выполненной в кулайском или саргатском стиле, декор на поверхности ряда бытовых предметов, а также антропологические материалы указывают на установление между представителями этих культур брачных отношений. Однако это не мешало возникновению в ряде случаев конфликтных ситуаций, которые, очевидно, разрешались при помощи силы.

На территории Западной Сибири крайне редки находки археологических комплексов, оставленных представителями гуннского или сармато-аланского мира с изделиями, выполненными в технике «перегородчатых эмалей» первой половины I тыс. н. э., то есть апохи Великого переселения народов. Известно пока лишь одно погребение княжеского уровня, обнаруженное у села Тугозново на территории Барнаульского района.

Еще один такой, правда, более скромный, но не менее интересный объект обнаружен в Венгеровском районе нашей области. Он представляет погребение мужчины ЛТ>—40 лет вместе с уложенным поверх засыпанной ямы конем. Среди находок — длинный железный метровый палаш с отломанной рукоятью в красных деревянных ножнах, от которых сохранились следы краски, длинная серебряная обкладка концевой части и портупейная скоба из молочно-белого нефрита. Рукоять имела сложное составное навершие из нефритового диска, граненого куска горного хрусталя и позолоченного набалдашника полусферической формы с поверхностью, украшенной зернью и частично утерянными вставка-



В пантеоне местного приобского населения этот таежный и лесостепной зверь занимал то же место, что и олень у кочевников степей Южной Сибири и Центральной Азии. И образ его так же связывался с солнечным культом и служил важным амулетом.

< 4 4

Хищная пантера. Профильное литье с объемным изображением головы анфас в эпоху Средневековья станет отличительной чертой работ таежных мастеров. Почта (Кольванский район)



Навершие рукояти, нефритовая скоба и серебряная обкладка палаша. Сопка-2 (Венгеровский район)



Посеребрённые
наборного

бляхи

п

В конце I тыс. до н. э. на границах лесостепного Приобья из глубин Восточной Азии и южной Сибири всё чаще стали появляться отряды пришельцев, вооруженных длинным клинковым оружием, большим луком и одетых в панцири, связанные из прямоугольных металлических пластин. Всё труднее стало сдерживать их натиск. Старый мир ираноязычных кочевников шел к своему закату. Наступала эра господства иных племен — эпоха великих переселений и потрясений, в которой растворилось население Приобья, затерялись следы кочевников Барабы и Кулунды.

ми из сердолика и красного стекла. Крепилось все это сложное устройство к торцу рукояти крупным бронзовым гвоздем. Дополняли экипировку воина железный нож, серебряные накладки и пряжка пояса. К числу сопроводительных предметов относилась и конская бабка, которая, по мнению ряда исследователей, может быть соотнесена с представлениями о хранилище души покойного. От конской упряжи дошли лишь костяная застежка пут, обломки удила и роговой псалий с костяной шпечкой на конце.

Комплекс находок напоминает некую коллекцию, собранную из вещей различного происхождения: восточного (нефритовые изделия, скорее всего, из Кореи); западного, как минимум приуральского, сармато-аланского (пояс, обкладка ножен, перегородчатое навершие); местного (удила и псалии). Антропологически воин сильно отличался от западно-сибирских аборигенов IV—V вв. и был близок к населению восточных районов Сибири или Центральной Азии. Более всего он напоминал людей из могильника Кокэль гунно-сарматского времени в Туве. Такой археологический материал — яркое свидетельство бурных процессов смешения разных групп населения в то непростое время, которое неслучайно названо историками эпохой Великого переселения народов.

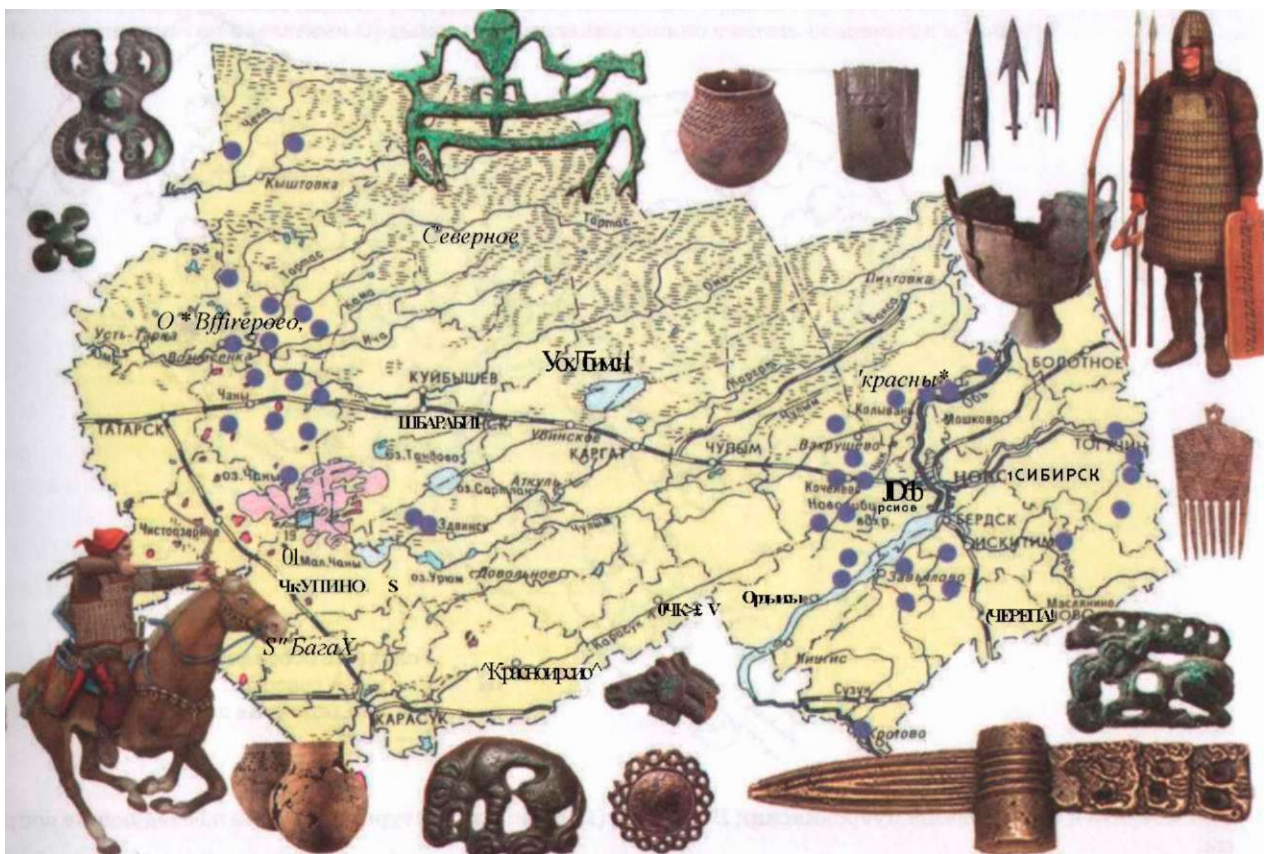
Поединок. Художник А. Кучерявенко





Курган раннего железного века. Ни до, ни позже погребальные сооружения вождей и местной знати не достигали столь внушительных размеров, как в ту эпоху, когда в жестоких битвах рождались крупные межплеменные объединения, а демонстрация силы и власти стала знаком военной аристократии

Археологические памятники раннего железного века в Новосибирской области



Условные обозначения:

Щ памятники железного века

Задание: какие районы нашей области оказались освоенными в железном веке? Сравните эту территорию с освоенной в бронзовом веке.

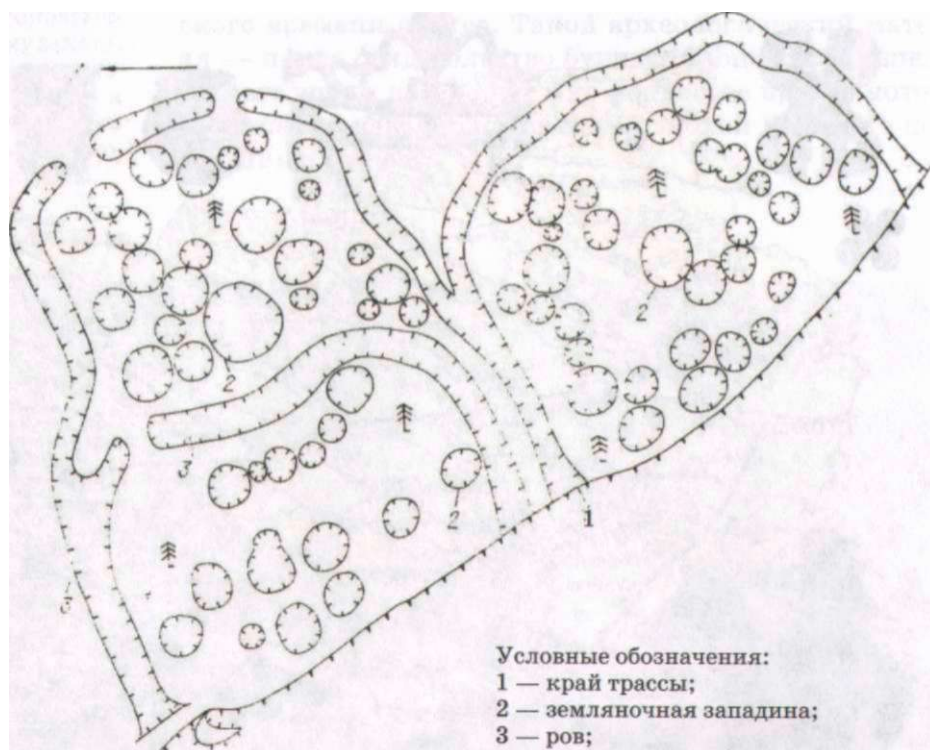
Вопросы и задания

1. Какие виды занятий преобладали у людей железного века?
2. Почему носители саргатской культуры постоянно совершенствовали свое вооружение?
3. Какие изменения произошли в общественной структуре человеческих сообществ в железном веке? С чем это связано?
4. Какими причинами было вызвано переселение древних людей из Нарымского Приобья в конце III в. до н. э.?
5. Какие признаки принадлежности к скифо-сибирскому миру можно выделить у представителей болынереченской культуры?
6. Почему представители скифо-сибирского мира часто изображали на украшениях, оружии и посуде фантастических, а не реально существующих животных? Почему в изобразительном ряду животных преобладали хищники?

ИЗУЧАЕМ ИСТОРИЧЕСКИЕ ИСТОЧНИКИ

1. Городище железного века

План городища Дубровинский Борок-3/4 в Колыванском районе



Рассмотрите план городища Дубровинский Борок-3/4 (кулайская культура) и ответьте на следующие вопросы:

1. Какие структурные элементы городища позволяют определить его принадлежность к железному веку?
2. Предположительно, каким образом могло развиваться данное городище, какие события могли сопровождать жизнь его населения?

2. Результаты исследования Ордынского поселения

Из книги Т. Н. Троицкой, В. И. Соболева «Наш край в древности и Средневековье»

Место поселения у села Ордынское близ рыбзавода в настоящее время занято индивидуальными огородами и размывается водами Ордынского залива. В обрыве берега хорошо видны следы поселения в виде слоя черной земли с остатками разбитой посуды и массой расколотых костей. Отчетливо видны и разрезы жилищ-полуземлянок. Как показали раскопки, они состояли из одного или двух помещений в 12—16 м², соединенных между собой узким переходом. Отапливались очагами овальной формы с невысокими глиняными бортиками. В земляном полу сохранились ямки с обломками сосудов и костей. Видимо, хозяйка иной раз, особенно в морозы, вместо того, чтобы вынести мусор из дома, выкапывала ямку в полу и зарывала его. Пол покрывался шкурами и войлоком. Помещение внутри окаймлялось нарами в виде выступов земли, покрытых шкурами. Рядом с очагом можно обнаружить и пролитую бронзу. В таком доме уже не могли содержать скот, он жил зимой в отдельном помещении, но в пределах поселения. Число костей домашних животных среди находок достигает 90 %. В обрыве под жилищами и на самом поселении найдены зернотерки, костяные мотыжки для рыхления земли и изготовленные из челюсти коня орудия типа косы или серпа для срезания стеблей.

1. По описанию жилищ определите, являлись они сезонными или долговременными.
2. Какие занятия были характерны для людей, живших в Ордынском поселении?
3. Какие занятия населения Ордынского поселения можно считать основными и почему?

ЖЕЛЕЗНЫЕ ВОЛКИ ТАИГИ И СТЕПЕЙ



Андрей Павлович Бородовский — доктор исторических наук, специалист в области археологии, истории древнейших технологий и производств, древнего искусства народов Сибири. Исследует археологические комплексы эпохи палеометалла и Средневековья на территории Новосибирской области, Красноярского и Алтайского краев.



Воин-кочевник раннего Средневековья.
По реконструкции А. И. Соловьёва

У истоков. Эпоха Средневековья — один из самых сложных и противоречивых периодов в истории народов Северной и Центральной Азии. Несмотря на относительную близость к нашему времени, для территории Сибири у нее нет столь четко очерченных хронологических границ, как у европейского Средневековья. И если там начало эпохи увязывается с падением Римской империи в 476 г., то здесь хронология не столь отчетлива.

Очевидно, начало эпохи следует соотносить с серединой I тыс в Великой степи начинает выстраиваться цепь тех событий, которые привели к рождению в 552 г. в глубинах Центральной Азии кочевой империи — Первого тюркского каганата. За двадцать лет эта империя стала самой влиятельной евразийской державой с границами от берегов реки Хуанхэ на востоке до Северного Кавказа и Керченского пролива на западе, от территорий Синцзяна на юге до широкой полосы сибирской тайги на севере. Последующая судьба населения степей Центральной и Северной Азии оказалась настолько тесно связана с историей и влиянием тюркоязычного ядра этой и последующих степных империй, что весь период их господства до конца I тыс. н. э. получил название древнетюркской эпохи.

Взаимоотношения тюркских государственных образований со своими соседями были непостоянными: годы зыбкого мира легко переходили в военное противостояние. Так было на юго-востоке, где кочевая конница столкнулась с мощью армий оседлой цивилизации Китая. Так было и на северо-западе, где кочевников приостановили только массивы сибирской тайги, в глубины которой они все же смогли внедриться по акваториям рек, привнося сюда элементы своей материальной культуры и верований.

Мир кочевников оказался неким посредником, который, с одной стороны, впитывал и переосмысливал достижения древнейших цивилизаций Востока, а с другой — транслировал их вместе со своими духовными нормами на север, где местная элита заимствовала престижные элементы передовой материальной культуры и мифори-

туальных представлений более развитых в общественно-экономическом плане народов.

Мощное воздействие нового кочевого мира на обитателей северной предтаежной периферии пояса Великих степей привело к смене материального облика ряда местных культур, постепенному переходу их носителей на тюркскую лексику и формированию новых этнических образований, потомки которых ныне являются представителями различных групп сибирских татар — барабинских, чатских, иртышских, чулымских, томских и других. Этот процесс, к которому мы еще вернемся, получил название *тюркизации*.

Распад Первого тюркского каганата на Западный и Восточный тюркские каганаты, падение и этих объединений, возникновение Второго тюркского каганата, его крушение под ударами уйгуров, кровопролитные войны и междоусобицы привели в движение огромные людские массы кочевого мира. С образованием Уйгурского каганата связывают массовое продвижение *номадов* из районов Северного Алтая и современного Центрального Казахстана на территорию нашей области, где они повлияли на историю местных культур — потчевашской, одинцовской (верхнеобской), а также на формирование венгеровской и кыштовской культур. С этого времени в лесостепи начинают смешиваться разные группы населения, что привело к сложению современных народов, населяющих или населявших в недавнем прошлом Барабу и Новосибирское Приобье.

Эпоху Средневековья на территории нашей области можно разделить на несколько этапов, в целом соотносимых с европейской периодизацией и событиями в Центральной Азии:

1. Раннее Средневековье: с конца VI до конца I тыс. н. э. (с VIII в. — древнетюркское время);
2. Развитое Средневековье: X—XV вв. (X — конец XII в. — предмонгольское, XIII—XV вв. — монгольское время);
3. Позднее Средневековье: XVI—XVII вв.

В начале I тыс. н. э. после всех потрясений, вызванных великими подвижками населения гуннского времени, лесостепной пояс Западной Сибири сильно обезлюдел и на некоторое время почти опустел. На территории нашей области, в Барабинской лесостепи еще кое-где продолжали существовать немногочисленные пришедшие в упадок саргатские поселки, которым удалось сохранить свое место в изменившемся мире. Иногда сюда проникали чужие вооруженные отряды. Между тем по Оби, через Васюганские болота, вдоль берегов Оми, Тартаса, Тары


и чужие вооруженные отряды. Между тем по Оби, через Васюганские болота, вдоль берегов Оми, Тартаса, Тары

Wr

I VMS***

Трехлопастной наконечник стрелы

Такие проникатели имели слегка изогнутые пропеллером лопасти. В результате стрела в полете вращалась и обладала устойчивым полетом. Метательные снаряды с такими наконечниками могли не оснащаться оперением.



Железное стремя

Интересный факт

Металлические стремена появились в середине I тыс. н. э. До этого времени стремена были веревочными или ремennыми и имели вид петель. К седлу подвешивалось одно стремя, его основным назначением было помочь воину быстро вскочить на лошадь. Затем в петлю для удобства стали вставлять твердую подножку, и лишь в V—VI вв. появились железные стремена. Позже всадники стали опираться на пару стремян, что обеспечивало прочность посадки, возможность подниматься на полном скаку лошади и наносить удар рубящим оружием.



Бронзовые накладки, некогда украшавшие пояс древнего тюрка. Преображенка-3 (Чановский район)

Интересный факт

На территории Новосибирской области известно несколько городищ конца I тыс. н. э. Среди них городище Юрт-Акбалык-1 на реке Уени в Кольванском районе. Оно представляет собой большое и хорошо укрепленное поселение. Расположено на высоком увале на краю террасы и окружено системой из нескольких рвов и валов. Внутренняя высокая часть дополнительно укреплена. На поверхности городища видны западины — следы землянок разных размеров. Новой чертой архитектуры следует назвать большую мощность оборонительных сооружений, неизвестных ранее.



Село Юрт-Акбалык. Современное фото. В районе этого села археологи обнаружили десятки памятников, в том числе и средневековых



Воин потчевашской культуры. Реконструкция и рисунок Д. В. Позднякова

и их притоков на территорию нашей области проникаем из Томско-Нарымского Приобья таежное население сировского этапа кулайской культуры и распространяется дальше — в Прииртышье. Постепенно заселяются свободные территории с привычным лесным ландшафтом, происходит хозяйственное освоение нового лесостепного жизненного пространства, адаптация к его условиям. Устанавливаются контакты с некоторыми группами местных лесостепных популяций, которых миновали переселенческие коллизии южных соседей.

В результате такого взаимодействия, а в последующем и слияния пришлого и местного населения вдоль западно-сибирской лесостепи до самых пределов Иртыша, складывается потчевашская археологическая культура, южная граница которой проходит по правобережью Оми. В Новосибирском Приобье аналогичные процессы привели к появлению одинцовской культуры.

Потчевашская культура. Свое название потчевашская культура получила по имени городища и группы курганов в урочище Потчеваш под Тобольском. Первоначально потчевашская культура была отнесена к раннему железному веку, однако позднее новые материалы позволили датировать ее эпохой Средневековья и выделить в истории ее существования два этапа: ранний — сперановский (II—VI вв. н. э.) и поздний — горносталевский (VI—X вв. н. э.).

Памятники потчевашской культуры находятся в южной подзоне тайги, в лесостепи Среднего и Нижнего Прииртышья, Приишимья и Барабы. На территории нашей области они располагаются по рекам Омь, Тартас, Тара, Кама в Барабинской лесостепи.

Памятники потчевашской культуры у нас в области представлены преимущественно поселениями (Верх-Ича, Горбуново-1, Осинцево в Куйбышевском районе, Чумаково-1, Вознесенка, Кама-3, 4, 8, Туруновка-3 в Венгеровском, Здвинск-5 в Здвинском, Казачий Мыс в Татарском, Омь-1 в Чановском, Северное-1 в Северном районе) и городищами (Сопка-1 в Венгеровском районе). Для их устройства выбирались участки, удобные с позиций хозяйственной деятельности и возможности защиты от внешних угроз. Как правило, это были высокие останцы, мысовидные выступы речных террас вблизи от высокопродуктивных участков лесных территорий и мест, богатых рыбой.

Учитывалась и возможность выпасать скот на разнотравье пойм и заливных лугов. В тех редких случаях, когда таких удобных участков не находилось, а продуктивность территории предполагала значительные выгоды, поселения устраивались на ровной площадке у

кромки обрывистого берега, которая окружалась с внешней стороны полукольцевыми рвами и валами. Система укрепления могла состоять из нескольких рядов таких фортификационных сооружений. В некоторых случаях линии валов имеют полукруглые выступы, связанные с устройством дополнительных башен или бастионов (Сопка-1 в Венгеровском районе). Ширина рва могла колебаться в пределах 2—3 м, глубина достигала 1,5 м. На кровле вала возводился частокол. Такие укрепления, несмотря на сравнительно небольшие внутренние размеры (например, Сопка-1 — 2 тыс. м), были в состоянии выдержать нападение достаточно крупных отрядов и служить укрытием для населения ближних селищ. Время существования потчевашской культуры совпадает с периодом сложения и распада древнетюркских каганатов и проникновения кочевого населения в южнотаяжные районы Западной Сибири. Труднодоступность таких «городков», вместе с удачным ландшафтным позиционированием, в значительной степени сводили на нет военные преимущества конных отрядов врага.

Жилища строили двух типов: подчетырёхугольные, углубленные в землю, бревенчато-столбовой или срубкой конструкции с небольшими сенями в виде тамбура-коридора, имевшего иногда две (наружную и внутреннюю) двери-заслонки; и облегченные — округлой формы. Крыша устраивалась из жердей и хвороста с глинистым и дерновым покрытием. В ряде случаев на кровлю высыпалась рыба чешуя (городище Сопка-1 в Венгеровском районе).

В центральной части жилища располагались открытые или сводчатые очаги, зимой служившие для приготовления пищи и обогрева. Летом кухонные работы выполнялись преимущественно вне помещения. Продукты хранили в неглубоких прохладных ямах, внутрь которых могли помещаться берестяные или кожаные емкости-чехлы.

Потчевашцы вели многоотраслевое хозяйство, охота и скотоводство в котором имели одинаковое значение. На сперановском этапе значительную роль играло рыболовство. Рыбу добывали в больших количествах, обрабатывали костяными и железными ножами, заготавливали впрок, в частности, квасили в специальных ямах.

Охотились на лося, косулю, зайца, лисицу, водоплавающих птиц, медведя. Начинает развиваться пушной промысел, который быстро выделяется в особое направление. Охотники использовали стрелы со специальными тупыми наконечниками — «томары», которые не портили дорогую шкуру.



Реконструкция жилища потчевашской культуры с городища Сопка-1 (Венгеровский район)

Интересный факт

У обских угров, представители южной ветви которых являются далекими потомками потчевашского населения, до недавнего времени лошадь считалась животным, особо приятным божеству. Божество объезжало мир на крылоном коне. И жертвоприношение лошади (особенно белой или светлой масти) имело в представлениях людей особенное значение. За такими лошадьми, судя по героическим сказаниям иртышских хантов, организовывались даже специальные экспедиции, а в этнографическое время — и дальние поездки.



Глиняные изображения лошади. Сопка-1



Глиняные лошадики потчевашской культуры (реконструкция)


Задание: объясните, почему среди археологических находок потчевашской культуры так много фигурок лошадей.

Интересный факт

Лошадь — достаточно неприхотливое животное. Известно, что в условиях недостатка естественных кормов и необходимости длительных переходов таяжные абorigены Восточной Сибири приучали ее к поеданию прутьев и даже к мясу. Такие животные отличались большей выносливостью, да и жили дольше.

|essa . ,,.

« Ш И Ш Ш й



Керамические сосуды потчевашцев

Деталь пояса — бронзовая пряжка.
Сопка-2 (Венгеровский район)

Костяная подпружная пряжка

Носители потчевашской культуры разводили в основном лошадей, которые были знакомы таежным жителям, начиная с эпохи бронзы. Их использовали не только как источник продовольствия, но и как транспортное животное.

Развитие коневодства объяснялось природными условиями лесостепи и опытом соседних скотоводческих народов. Судя по находкам глиняных фигурок, образ коня занимал видное место в сакральных представлениях и религиозной практике того времени.

Список домашних ремесел носителей потчевашской культуры мало отличался от занятий предшественников и ближайших соседей. Правда, цветные металлы выплавлялись уже в особых глиняных печах со сферическим сводом и принудительным нагнетанием воздуха через специально оставленные отверстия. Существовали выделка кож и ткачество, для которого использовались нити из крапивы и конопли.

Керамику делали из хорошо отмученного теста с примесью песка. Поверхность еще сырых сосудов разглаживали пучком травы, после чего на нее наносили орнамент. Он состоял из горизонтальных цепочек все тех же «уточек», восходящих к орнаментальным традициям кулайского времени, и отпечатков фигурных штампов — треугольников, ромбов — в верхней трети сосуда. Посуда была круглодонной с вертикальным венчиком и небольшим, нависающим внутрь карнизом.

Погребальные комплексы потчевашской культуры, обнаруженные на сегодняшний день (Сопка-2, Старый Сад в Венгеровском районе, Протока в Кыштовском районе), крайне немногочисленны. Для сперановского этапа характерны неглубокие грунтовые захоронения без каких-либо внешних рельефных признаков в виде земляных конструкций и западин.

В погребальной практике встречаются обряды и сожжения, и захоронения умершего на спине головой на северо-запад, в вытянутом положении, в сопровождении немногочисленного инвентаря. Тела усопших иногда обертывались берестой. *Кремация*, как более ранний вариант погребальной обрядности (VI — начало VII вв.), со временем вытесняется *ингумацией*. Сожжения осуществлялись на специальных площадках, причем иногда огню предавался и некоторый сопроводительный инвентарь. К горносталевскому этапу относится захоронение в очень неглубокой яме с ориентацией тела на северо-восток. В числе сопутствующего инвентаря были как предметы личного обихода (детали одежды, поясные наборы, украшения, амулеты), так и орудия труда, предметы вооружения и конского снаряжения. Часто в захоронение

Омси тайги и стмей

ставили 1—2 глиняных сосуда. В погребениях встречаются кости лошади и птицы.

Предметный комплекс потчевашской культуры достаточно разнообразен. В числе орудий труда — железные кельты; железные ножи, чехлы которых крепились к поясу цепочками с витыми звеньями; серпы и шилья; костяные (в том числе из бивня мамонта) ножи для разделки рыбы и обработки кожи; мотыги; глиняные и костяные пряслица, орнаментированные оттисками гребенчатого штампа или насечками. На поселениях обнаружены глиняные тигли и льячки.

Предметы вооружения представлены многочисленными костяными и железными плоскими, гранеными (бронбойными) и трехлопастными наконечниками стрел. Судя по находкам на ближайших территориях Омской области, для защиты тела потчевашцы использовали пластинчатый панцирь, аналогичный тому, что был широко распространен у кочевого населения Саяно-Алтая, Средней и Центральной Азии. А оружие ближнего боя служили копьа с железными узкими ромбическими наконечниками, клинковое оружие (сабли, крупные ножи) и некоторые разновидности железных топоров-кельтов. Упряжь верхового коня была аналогична той, что использовало соседнее кочевое тюркоязычное население и номады Саяно-Алтая, Средней и Центральной Азии. Известны и самобытные стремена, вырезанные целиком из лопаток крупных копытных животных.

В числе популярных украшений были бронзовые серьги с литой подвеской, пронизки, бронзовые и привозные сердоликовые и хрустальные бусы, бронзовые и костяные подвески. В искусстве носителей потчевашской культуры, помимо самобытной глиняной пластики, существовал особый звериный стиль, сюжетно и стилистически связанный с миром художественных образов населения тайги.

Судя по значительному числу привозных предметов, потчевашское население имело устойчивые обменные связи с кочевым населением южного степного мира, основой которых служил мех пушных зверей.

Вопросы происхождения потчевашской культуры остаются предметом научных споров. В целом же его видят во взаимодействии массива таежного населения III—V вв. (носители культурных традиций кулайского круга) с южным скотоводческим населением, который был связан с группами поздних саргатских популяций.

Между тем события в Новосибирском Приобье шли своим чередом. Процессы взаимодействия пришлого и местного населения, аналогичные тем, что имели ме-



Каменные бусы. Позолоченное стекло. Сопка-2 (Венгеровский район)



Роговое птицевидное навершие, выполненное в стиле, характерном для таежного угорского населения. Обнаружено в жилище поселения Туруновка-3 (Венгеровский район)

Интересный факт

О существовании караванных путей с юга к Обь-Иртышскому предтаежью могут свидетельствовать находки костей верблюда — животного, совсем не характерного для нашего региона.



Бронзовые изделия верхнеобской культуры, выполненные в таежном стиле. Случайные находки на территории Новосибирской области

сто в Северной Барабе, привели к образованию здесь Верхнеобской культуры.

Верхнеобская культура. В середине прошлого века М. П. Грязнов, исследуя памятники древнего населения районов Верхней Оби, выделил культурную общность, которая существовала здесь в середине I тыс. н. э. Ученый обозначил ее как верхнеобскую культуру.

Ареал этого образования в южном направлении охватывает территории Барнаульского Приобья, в восточном простирается до границ Кузнецкой котловины, в западном — до границы Верхнего Приобья и Барабинской лесостепи. Северные пределы ареала неясны и до сих пор обсуждаются.

На территории нашей области Т. Н. Троицкая выделила три этапа в истории существования верхнеобской культуры: одинцовский (V—VI вв.), тимирязевский (VII—VIII вв.) и юрт-акбалыкский (IX—X вв.), обозначенный по материалам городища Юрт-Акбалык-1.

Основные памятники верхнеобской культуры представлены городищами, неукрепленными поселениями и могильниками. Городища сооружались на удобных местах: недалеко от воды на краю надпойменной террасы, как правило, на расположенном здесь возвышении. Холм у основания окружался неглубоким рвом, ограничивающим необходимые размеры избранного участка. Форма площадки, устроенной на краю террасы, одной стороной примыкающей к ее обрезу, была, как правило, подпрямоугольной формы, с плавно закругленными углами. Некоторые городища имеют в таких местах полукруглые выступы. Вход на территорию устраивался с широкой стороны (Чёрный Мыс-1/2). В тех случаях, когда ров по периметру опоясывал участок холма, расположенного в глубине прибрежного участка, в нем могло быть и несколько перемычек-проходов, а сама внутренняя площадка приобретала форму многоугольника. Укрепления городищ V — начала VIII вв. состояли из рва



и вала, линия которых иногда дополнялась бастионными выступами (Крутоборка-4). В VIII—IX вв. происходит усложнение и усиление линий поселенческих укреплений, для организации которых иногда использовали две самостоятельно защищенные площадки, окруженные общим рвом и валом (Юрт-Акбалык-1, Марахта-2). Культурный слой городищ тонкий, слабо насыщен находками, содержит мало остеологического материала.

Неукрепленные поселения могли располагаться в боровых массивах, по берегам рек и у кромки террас. Количество жилищ в населенных пунктах колебалось от 1 до 90. Постройки сооружались в неглубоких (до 70 см) подчетырехугольных котлованах, вырытых до твердого грунта, укрепленных высокими срубами, с крышей, вероятно, шатрового типа, устроенной из жердей, покрытых древесной корой и кусками дерна, с дымовым отверстием наверху. Впрочем, жилища могли быть как срубными, так и каркасно-столбовыми, в том числе и с плоской кровлей, опирающейся на вертикальные столбы-опоры (Чёрный Мыс-1). Вход с небольшой предвходовой, возможно крытой площадкой, устраивался в середине одной из стен и снабжался приставной дверью, утепленной навесным пологом. Площадь построек — от 20 до 40 м². Жилое пространство отапливалось округлым очагом открытого типа, на котором также готовили пищу. Очаг располагали ближе к стене, реже — в центре жилища — и использовали, очевидно, в холодный период года. Летом пищу готовили на костре, расположенном снаружи. Хозяйственные постройки отличались меньшими размерами и отсутствием очагов. В жилищах обитало от 12 до 20 человек, которые вели совместное хозяйство.

Численность обитателей населенных пунктов колебалась в пределах одного рода: обычно она составляла 50—70 человек, но в некоторых городищах могла превышать и 100 душ (Юрт-Акбалык-8). Можно полагать, что в V—VI вв. в Приобье было относительно спокойно, поэтому оборонительные сооружения на городищах не были мощными.

Для мест погребения выбирали высокие места, расположенные на останцах в речной пойме, на длинных береговых мысах или возвышенных участках террас. Захоронения располагались достаточно хаотично, без какого-то определенного и понятного современному человеку порядка. При погребении могли возводиться курганные насыпи, но можно было обойтись и без них. Для сооружения насыпи грунт брали вблизи подкурганной площадки, в результате чего вокруг нее появлялись ямы.


Для погребения выкапывались подпрямоугольные ямы глубиной 0,5—1 м, внутри которых устанавлива-

Птицы с личиной на груди впервые появляются еще в кулайской культуре раннего железного века. Будучи одним из популярных сюжетов в творчестве таежных мастеров, в разных вариантах они существовали как минимум до XVIII в. На закате своей истории они приобретают уже сильно стилизованный облик (см. с. 124). О смысле этих фигурок пока нет единого мнения. Согласно одной точке зрения, это изображение преобразованного в птицу легендарного предка-богатыря. По другой, это сакральный образ души-птицы, возносящейся к небу.

Фигура человека между двумя зверями — тоже сюжет преимущественно таежного круга. Наиболее ранний его пример на территории нашей области известен среди изделий саргатской культуры (см. с. 74). Самые ранние параллели ему отыскиваются среди древностей Ближнего Востока (великан держит в руках пару зверей). Геральдическое отражение этой древней идеи можно увидеть на гербе Сибирского царства XVI в.



Полая бронзовая скульптурка фантастического зверька, выполненная в таежном стиле. Ордынское-1



Поясные пряжки с изображениями медведей. Случайная находка и материалы из некрополей Красный Яр и Юрт-Акбалык (Кольванский район)



*Металлическая пластика
верхнеобской культуры¹. Городище
Третий Кордон-1 и случайная
находка.*

Общий сюжет представляет собой солнечное божество, надзирающее над порядком в мире и ежедневно объезжающее землю. В угорской традиции это Мир-сусне-хум, который представлялся в виде всадника, но мог обращаться и в гуся. Персонаж этот имеет иранское происхождение и был заимствован таежным населением у степных соседей еще в раннем железном веке. В одном случае всадник имеет типичную кочевническую экипировку, включая собственную прическу, стрижку гривы коня и клинок с кольцевым навершием. Другой же всадник (у изображения которого отломана голова) оседлал когтистого хищного лесного зверя (медведя) и демонстрирует черты таежного изображения стиля. Это пояски из выпуклостей (жемчужин) по периметру фигуры, обозначенный позвоночный столб, свидетельствующий о прозрачности фигуры божества.

лись деревянные внутримогильные конструкции в виде рам, которые закрывались деревянными плахами или бревнами и берестой. Тела размещались в них на спине в вытянутом положении, головой на северо-восток, иногда с отклонением в ту или иную сторону. Кроме одиночных, известны парные и групповые (до пяти человек) захоронения. Когда в кургане появлялось несколько погребений, его насыпь достраивалась.

В Новосибирском Приобье над погребениями из кусков дерна и верхних слоев почвы возводились насыпи, диаметр которых колеблется в пределах 4—10 м, высота — от 15 до 150 см.

Сооружение курганов сопровождалось циклом обрядов, от которых в отдельных насыпях остались обломки сосудов, угли, проквал. С обрядовой стороной связаны и погребение в насыпи собаки, и сооружение ямы, в которую помещали разбитые и обожженные конские кости.

В эволюции погребального обряда населения Новосибирского Приобья выделяются два этапа: время V — начала VIII вв., которое характеризуется доминированием ингумаций, и VIII—IX вв., когда основной формой погребения становится кремация. На втором, юрт-акбалыкском этапе распространяются воинские погребения с конем, что археологи связывают с проникновением в регион тюркского населения. На инвентаре также все более заметным становится влияние кочевнической моды. Собственно, эти веяния были заметны и в предшествующее время, на тимирияевском этапе VII—VIII вв., когда стали распространяться поясные наборы и украшения тюркского облика, появляться полученные через кочевников хорезмийские и китайские монеты, используемые в качестве амулетов. Однако именно в юрт-акбалыкское время тюркское влияние приобрело особый размах и стало основным культуроопределяющим моментом.

Инвентарь, полученный в ходе исследования памятников верхнеобской культуры на территории нашего края, характерен для своей эпохи. Оружием дальнего боя служил сложносоставной лук с костяными и роговыми усиливающими деталями — срединными боковыми и фронтальными накладками, изредка — концевыми. Стрелы оснащались наконечниками, сделанными из железа и кости. Среди металлических встречаются плоские, трехлопастные, граненые (бронзобойные) и ярусные наконечники. Некоторые из трехлопастных проникателей имели специальные отверстия в плоскостях. Костяные наконечники были довольно однотипными, хотя и среди них встречаются оригинальные двушипные изделия.

Стрелы размещались в берестяных колчанах, которые носили с помощью ремней и пояса, застегивавшихся

с использованием металлических крючков. При столкновении с противником в ход шли копья с железными наконечниками, длинные палаши с прямым перекрестием, кинжалы, ножи, которые размещались в деревянных крашеных ножнах с обоймами у устья и скобами для портупейных ремней. Возможно, использовали железные топоры-кельты. Для защиты тела служили панцири, собранные из длинных скругленных металлических пластин, соединенных в один массив с помощью сыромятных ремней, продетых сквозь отверстия, а также собранные из пластин шлемы и круглые щиты из досок.

Предметы экипировки верхового коня имеют ярко выраженный облик изделий кочевого мира. Сбруйный набор включал костяные блоки для повода, пряжки, украшения — листовидные бляшки, бубенчики и прочее. Снаряжение всадника дополняли плети и стеки.

Среди предметов бытового и производственного назначения обнаружены небольшие железные и костяные ножи, в том числе и миниатюрные, пригодные для работ по кости, железные шилья, втульчатые тесла, втульчатые мотыжки (внешне близкие к теслам, но имеющие приостренные параболические лезвия), костяные и каменные пряслица, металлические котлы, пряжки ремней. Конская упряжь представлена удилами, накладными бляшками, чумбурными блоками, подпружными пряжками, кожаной плетью, необходимой для управления конем при езде в так называемом «восточном стиле». В числе украшений и предметов туалета присутствуют пронизки и бусы круглой и сдвоенной шаровидной формы из стекла и с позолотой; небольшие круглые поясные пряжки, бубенчики, подвески в форме перевернутых котла или якоря; бронзовые ленты, витые и плоские гривны, проволочные серьги — свернутые в виде двух расположенных друг над другом спиралей, закручивающихся во встречном направлении, или же выгнутые в форме знака вопроса, с круглой бусиной внизу. Украшали костюм и железные прямоугольные пластины, крепившиеся к ремню с помощью бронзовых заклепок, овальные поясные бляшки-накладки с прорезью посередине для крепления подвесных ремешков.

К украшениям-амулетам относятся и характерные для предметного комплекса Нижнего Приобья прямоугольные бронзовые бляхи с изображением голов трех медведей, расположенных между передних лап.

Керамический комплекс представлен круглодонными низкогорлыми сосудами средних размеров, с широким устьем, четко профилированной, иногда прямой шейкой и выпуклыми плечиками. Некоторые емкости имеют яйцевидную форму тулова без выделенной шей-



Навершие рукояти ножа с изображением хищной птицы, терзающей голову лося. Выполнено с соблюдением всех норм стилистики таежного мира (Кольванский район)



Привозное среднеазиатское зеркало с изображением круглой собаки — эзмурва (Кольванский район)



Китайские монеты. Памятник Умна-3 (Кольванский район)



Каменные жернова. Чёрное
Озеро-1 (Колыванский район)



Иранские сасанидские монеты —
драхмы V—VI вв., найденные
в комплексе верхнеобской культуры
(Колыванский район)

Задание: рассмотрите изображения и определите, о связях с какими территориями говорят эти находки археологов.



Металлическое
стремя
из Крохалёвки
(Колыванский район)

Эта ранняя форма изделия, с прямой плоской петлей для путлища — ремня, связующего стремя с седлом, говорит о том, что местное население находилось в курсе основных технологических открытий своего времени.



Позолоченная
бронзовая
бляха с
сердоликовым
К& ЛС
(Коченёвский район)

ки, с прямым или слегка наклоненным внутрь горлом. Сосуды делались из хорошо отмученной глины с примесью песка.

На большей части сосудов присутствует поясок из небольших ямочных вдавлений, которые иногда образуют единственный узор. Декор мог также быть представлен группами вертикальных или горизонтальных коротких линий, оттисков овала или горизонтальной прямой линией.

Основой экономики населения верхнеобской культуры было комплексное хозяйство с доминирующей производящей направленностью в форме полукочевого скотоводства с акцентом на разведение лошадей, земледелие, носившее подсобный характер, охотничий и рыболовный промыслы. В состав стада также входил крупный и мелкий рогатый скот, но уже в гораздо меньшем количестве. Судя по насыщенности культурного слоя, в теплое время года скот содержали на богатых разнотравьем пойменных лугах, прилегающих к поселку. По мере похолодания население покидало летние жилища и вместе со стадами перемещалось к местам зимовок, возможно, глубже в лес, где было много топлива, корма для скота и не было пронизывающих ветров.

Пищевой рацион населения дополняли продукты охотничьих и рыболовческих промыслов и разнообразные дары природы — ягоды, съедобные корни и злаки. Добывали птицу, лосей, косуль, изредка медведя.

В спектре производственных занятий местных мастеров заметное место занимала металлообработка, которая включала работу с черными и цветными металлами. В ассортименте местной металлургической продукции были предметы вооружения и конской упряжи, орудия труда и украшения, пряжки, поясные накладки, украшения — гривны, браслеты, серьги, подвески, разного рода нашивные бляхи, бубенчики и так далее. Не меньшее развитие получили косторезное, кожевенное дело, керамическое производство, прядение и ткачество.

Общественная организация населения верхнеобской культуры в Новосибирском Приобье, судя по различиям в погребальной обрядности, количеству трудовых затрат на возведение погребальных сооружений, качеству и составу сопутствующего инвентаря, была достаточно сложной. Существовала социальная градация по возрастным и социальным группам.

Территория распространения верхнеобской культуры на момент ее выделения определялась археологами достаточно широко и включала районы Барнаульского, Новосибирского и отчасти Томского Приобья, в каждом из которых оформился соответствующий локальный

Вариант с определенными различиями в погребальной обрядности (курганные и грунтовые погребения) и степени присутствия северного (таежного кулайского) компонента в материальной культуре. Формирование этой Историко-культурной общности не рассматривалось как результат поступательного развития местных коллективов. Наоборот, появление ее популяций, в соответствии О гипотезой, высказанной в свое время М. П. Грязновым, иоеприпималось как следствие проникновения в районы Игрхнего Приобья по акватории реки таежного (угорского, по мнению исследователя) населения — носителей Поздней кулайский культуры, которые смогли включить и себя и ассимилировать местные аборигенные популяции. Собственно, в результате такого симбиоза и сформировалось новое население.

Исторические судьбы носителей верхнеобской культуры оказались связаны с событиями в Азии — сложением и возвышением древнетюркских каганатов, следствием экспансионистской политики которых стало выдавливание и ассимиляция местных популяций, прежде всего занимавших ближайшие к Алтаю районы Приобья. К началу VIII в. верхнеобское население сменилось здесь сrostкинским. Севернее, в Новосибирском Приобье, носители местного варианта верхнеобской культуры продолжали существовать еще около столетия. Но и здесь они подвергаются активной тюркизации, следствием которой также была ассимиляция и отток части населения дальше на север, в районы, занятые носителями Юдственных культур. В целом в IX в. верхнеобское культурно-историческое образование исчезает с исторической арены, уступив место новым тюркоязычным популяциям, в состав которых оно частично и вливается.

Сrostкинская культура. В начале второго тысячелетия на территории Новосибирского Приобья и частично степей Кулунды распространяются памятники, которые исследователи относят к сrostкинской культуре, названной по могильнику у села Сrostки близ города Бийска. II ее истории в нашем регионе выделяется два крупных хронологических этапа: X—XII и XIII—XIV вв. Это культурно-историческое образование представлено основными типами археологических памятников — городищами (Чёрный Борок-20, Умна-4, Крутоборка-2, Кашламский 1»ор-7), поселениями (Чёрный Борок-21, Крохалёвка-Соколово-5, Чёрный Борок-6) и могильниками (Юрт-Лкбалык-4, Кругоборка-2, Красный Яр-1е и Высокий 1»орок-48).

Поселенческие памятники X—XII вв. имели две основные разновидности — постоянные и временные. На первых располагались капитальные жилые сооруже-



Поясной набор древнетюркского облика — наглядный пример присутствия сrostкинского компонента в составе населения верхнеобской культуры. Умна-2 (Колыванский район)

ISO

Бронзовые серьга и перстни. На щитке самого крупного хорошо заметен типичный для лесного населения орнамент в виде уточки. Серьга, как и поясной набор - характерный элемент моды степного тюркоязычного населения и очередное свидетельство его участия в истории населения верхнеобской культуры. Верхнеобская культура. Умна-3, Красный Яр-1 (Колыванский район).



Бронзовые подвески (Коченёвский район)



Бронзовая подвеска с изображением хищной птицы, клюющей голову лося (Коченёвский район)

Задание: определите, с сюжетами какого стиля в искусстве имеет сходство данное изображение.



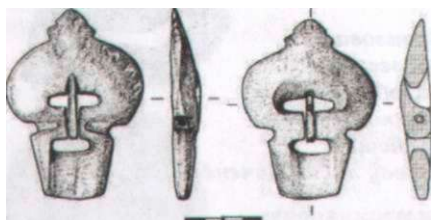
Бронзовая сердцевидная сбруйная
бляха с личиной — характерный
элемент сrostкинской культуры
(Краснозёрский район)

Бронзовый позолоченный
наконечник ремня (Краснозёрский
район)

Бронзовые распределители ремней

О

Бронзовая поясная позолоченная
пряжка VII—IX вв. с изображением
красного фантастического
животного (Барабинский район)



Роговые подпружные пряжки
с «носиком». Могильник Ауль-
Кошкуль (Чановский район)

ния — полуземлянки с неглубоким четырехугольным котлованом, внутри которого мог располагаться сруб с небольшим входом. Крыша сооружалась из жердей, перекрытых берестой или корой. Вместе с полуземлянками использовались и каркасные наземные жилища, основу которых составляли четыре столба, соединенных перекладинами, на которые опирались наклонные стены из жердей и плах, засыпанных землей. Внешне такие строения напоминали крупную четырехугольную усеченную пирамиду.

Основу хозяйства населения сrostкинской культуры в Приобье составляло скотоводство, связанное преимущественно с разведением лошадей, крупного рогатого скота, незначительного числа овец и коз. Заметная роль принадлежала охоте, рыболовству и собирательству. Земледелие же, как и в прежние времена, в местной экономике играло подсобную роль.

Предметный комплекс местного варианта носителей сrostкинской культуры представлен предметами вооружения, производственной деятельности и повседневного быта. В военной сфере сrostкинцы использовали сложные композитные луки, усиленными роговыми веслообразными (с расширенными концами) накладками, граненые (броневойные) и плоские ромбовидные наконечники стрел, которые размещались в расширенных книзу колчанах, сшитых из нескольких слоев бересты. Поверхность последних порой украшалась прорезным орнаментом, созданным с использованием разного цвета наружной и изнаночной сторон берестяных полотнищ. Оружие контактного боя составляли палаши, слабо-изогнутые сабли, длиннолезвийные ножи и кинжалы. Защитное вооружение представляло собой панцирь, собранный из металлических пластин, стянутых между собой сыромятными ремнями. В состав орудий труда входили железные тесла, серпы, каменные дисковидные жернова. Для развлечения детей и взрослых служили астрагалы мелкого рогатого скота, которые помечались насечками, отверстиями и использовались в различных играх. Они же, но только раскрашенные и соответствующим образом оформленные, служили оберегами и применялись в гаданиях.

К числу украшений и знаков общественного положения относились поясные наборы, кольчатые серьги, ажурные бронзовые подвески со стилизованным растительным орнаментом или парными изображениями представителей орнитофауны. Они являются одним из ведущих признаков раннего этапа сrostкинской культуры X—XII вв.

Керамика этого времени представлена горшками, банками и чашами. Основными мотивами декора являются ямочные вдавления округлой или граненой палочкой, выполненные ее торцом либо углом, оттиски гребенчатого и однозубого штампа. Считается, что в элементах и мотивах декора сrostкинской керамики Новосибирского Приобья прослеживается сходство с традициями верхнеобской культуры, несмотря на заметное ее своеобразие. Признание этого факта позволяет предполагать, что далеко не все верхнеобское население было вытеснено или ассимилировано пришельцами в первой половине II тыс. н. э. Наличие в насыпи курганов XIII—XIV вв. сопутствующих захоронений животных (Красный Яр-1) также может говорить о влиянии некоторой части оставшегося населения верхнеобской культуры.

В погребальной практике новосибирского варианта сrostкинской культуры господствует курганный способ захоронения. Некоторые из курганов окружались ровикам, разделявшим границы миров. Тела погребаемых укладывались на спину головой на северо-восток с некоторыми отклонениями в ту или другую сторону. Встречаются, правда не часто, погребения человека вместе с конем или его чучелом, вероятнее всего, связанные с почетным общественным и имущественным положением покойного. Известны и одиночные погребения ввезданных верховых коней (Крутоборка-2), которые могут быть связаны с символическим захоронением человека — кенотафом. Кенотаф был связан теми случаями, когда родственники не могли совершить реальное погребение человека, например, погибшего на чужбине. Тогда в яму помещали специально изготовленную куклу, облаченную в одежду покойного, могли помещать и иные принадлежавшие ему вещи. Считалось, что с этими предметами погибший был связан мистически.

В ряде случаев на территории некрополей (Высокий Борок) или даже в курганных насыпях встречены оригинальные четырехугольные сооружения, составленные из поставленных на ребро досок и ориентированные по сторонам света. Внутри этих конструкций — наконечники стрел, нож, тесло и сосуды. Постройки поджигались на заключительной стадии совершаемых ритуалов. Такие явно культовые комплексы известны на памятниках обоих хронологических этапов — ив X—XII, и в XIII—XIV вв. Правда, более поздние конструкции располагаются уже не на вершине кургана, а рядом с ним и явно к нему пристраиваются. Трактовка этих объектов неоднозначна. В них видят продолжение южной древнетюркской традиции устраивать так называемые каменные оградки, возле которых ставились «каменные бабы», в значи-



Украшение ремней конской сбруи.. Такие бляхи подвешивались к ремням, охватывавшим грудь и круп лошади



Прорезные бронзовые бляшки — украшения, типичные для сrostкинской культуры. Крохалёвка-13 (Коченёвский район)

A



Представители сrostкинской культуры на территории нашей области распространили свое влияние на остепененные просторы Кулунды, Барабы и Приобья, а по акваториям Оми и Тартаса проникли даже в южно-таежный массив. Реконструкция Д. В. Позднякова



Керамика сrostкинской культуры из памятников Барабинской лесостепи. Некрополь Сопка-2 (Венгеровский район)

Интересный факт

Конь часто выступает в Средневековье как родовой покровитель богатыря или его помощник и хранитель, данный Небом или небесным божеством высшего ранга, обладающим чудесной силой. Последняя, как не сложно убедиться, обратившись к мифопоэтическому наследию тюрок Сибири и Средней Азии, проецировалась и на экипировку лошади. Поэтому и предметы, обеспечивающие управление конем, служили действенным оберегом против недобрых сил иных миров и иногда вместо лошади помещались в погребения.

В большом числе известны на территории Горного Алтая, Монголии, Синцзяна, Минусинской котловины, и в русских степях. Смысл и оградок, и каменных скульптур связывается специалистами с циклом поминальных действий.

Считается, что на территории Новосибирской области при отсутствии естественных выходов камня один материал в обряде погребения замещался другим. В данном случае камень замещался деревом. Не менее вероятна связь обугленных погребальных сооружений с иной, этот раз уже северной угорской традицией — рублеными деревьями, небольшие культовые постройки. Корни ее уходят в эпоху раннего железного века, а сама она дожила практически до наших дней. Впрочем, и в том, и в другом случае речь идет именно о постройках, связанных с поминальными действиями.

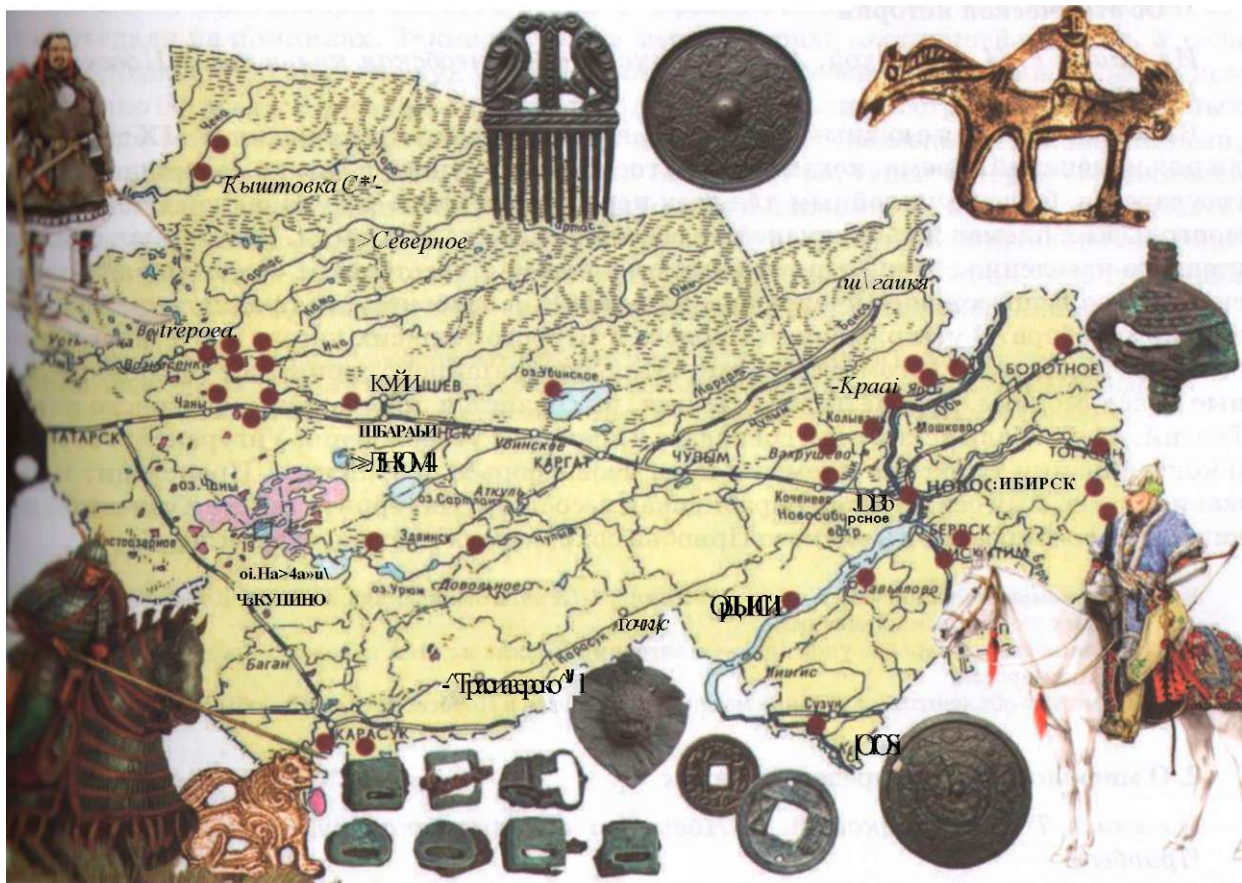
В целом же погребальная практика носителей сросстинской культуры отличается от обрядовых традиций завершающего этапа верхнеобской культуры конца I тысячелетия н. э. отсутствием каких-либо признаков кремаций и направлением ориентации погребенных.

Ряд исследователей считает, что к сросстинской культуре относятся памятники только первого из двух хронологических типов, представленных выше. А во второй половине XII—XIV вв. связывают уже с другим историко-культурным образованием — басандайской культурой.

С. Г. П. . . . ^ . <

Одним из ключевых открытий эпохи раннего Средневековья, в значительном объеме определившим канву исторических событий и облик самой эпохи, было изобретение стремя и жесткого седла. Именно эти элементы всаднической культуры сразу же сказались и на военном деле, и на подвижности конных масс, и на судьбах кочевников и оседлого населения.

Археологические памятники Средневековья на территории Новосибирской области



обозначения:
шпики эпохи Средневековья

Задание, сравните ареал распространения памятников Средневековья с более ранними эпохами. Какие изменения произошли?

Проблемы и задания

- Какие события (явления, процессы) привели к началу эпохи Средневековья на территории Сибири?
- Чем можно объяснить расположение поселений потчевашской культуры на высоких берегах в непосредственной близости от воды?
- Почему в хозяйстве носителей верхнеобской культуры преобладало скотоводство и, в частности, коневодство?
- В каких особенности жизнедеятельности представителей верхнеобской культуры позволяют отнести их к кочевникам?
- Сравните жилища бронзового века и Средневековья. Какие изменения произошли в планировке, площади жилищ, их планировке? С чем это могло быть связано?
- Почему носители потчевашской культуры засыпали крыши жилищ рыбной чешуей? Были ли подобные действия в других регионах? Представители каких археологических культур могли таким же образом использовать рыбу чешую и почему?

ИЗУЧАЕМ ИСТОРИЧЕСКИЕ ИСТОЧНИКИ

1. Об этнической истории

Из книги Т. Н. Троицкой, А. В. Новикова «Верхнеобская культура в Новосибирском Приобье»

Взаимоотношения с южными тюркскими племенами на протяжении V—IX вв. претерпели ряд изменений. Время, когда погибло государство хуннов и еще не сложились тюркские государства, было беспокойным для всех народов Южной и Юго-Западной Сибири. Власть монгольских племен жуань-жуаней не обеспечивала стабильности. Регулярная связь лесостепного населения с южными горными племенами отсутствовала. В материалах одинцовского этапа вещи южного происхождения редки, в основном это предметы вооружения и конского набора. С утверждением Первого и Второго тюркских каганатов устанавливаются более прочные связи с Югом, с тюрками Алтая. Оттуда широко проникают украшения, наборные пояса, монеты, предметы вооружения, что является признаком культурного влияния. Третий, юрт-акбалыкский этап совпадает с временем утверждения Уйгурского государства и консолидации тюркских племен и кыргызов в борьбе против него. Происходит передвижение тюрков, ими осваивается Барабинская лесостепь. На территории же Кузнецкой котловины, Новосибирского и Томского Приобья сохраняется местное население.

1. Какие изменения произошли на протяжении V—IX вв. в отношениях жителей Южной и Юго-Западной Сибири с тюркскими племенами?
2. Названия каких народов упоминаются авторами? Какие из этих народов в Средние века уже создали свои государства?
3. Чем можно объяснить сохранение местного населения в Новосибирском Приобье?

2. О мифологических представлениях

Из книги Т. Н. Троицкой, А. В. Новикова «Верхнеобская культура в Новосибирском Приобье»

Медведь — самое распространенное изображение у верхнеобских племен в V—VII вв. Встречаются изображения с тремя головами медведей, расположенными рядами. Известно, что еще в конце XIX в. жителями Западной Сибири совершались специальные обряды, связанные с охотой на медведя. Родиной культа медведя было Прикамье с ярким и специфическим звериным стилем, аналогичные представления были распространены в Прииртышье, на Средней Оби. Культ птицы четко выражен в изображении птиц в полете, с распростертыми крыльями и личиной на груди. В некоторых случаях можно распознать внешний вид птицы. По наличию ушей можно говорить о филине.

1. О наличии каких религиозных верований свидетельствуют приведенные факты?
2. Почему именно медведь являлся самым почитаемым животным в верхнеобской культуре? С чем связано изображение филина на различных предметах?
3. О каких занятиях людей могут свидетельствовать подобные представления об окружающем мире?

3. О погребениях с конями

Из книги Т. Н. Троицкой, В. И. Соболева «Наш край в древности и Средневековье»

В VIII—IX вв. на территорию нашего края начали проникать тюрки. Они оставили типичные тюркские погребения с конем. Этого обычая у местного населения раньше не существовало. На протяжении предшествующего времени умершего на «тот свет» сопровождали лишь уздечный набор и упряжь для коня, которого можно было получить в потустороннем

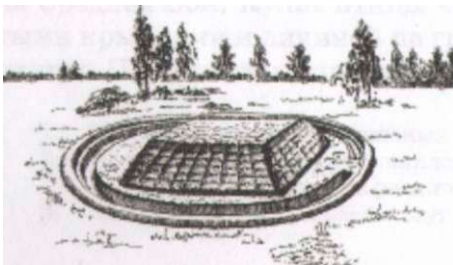
мире. И этот обычай на протяжении всего I тыс. н. э. сохраняется у коренного местного населения, а тюрки почти всегда хоронили воина вместе с его конем. Иногда целого коня ламещало его чучело, которое вместе с уздой и упряжью клали в могилу. Мясо коня, вероятно, съедали на поминках. Такие могилы известны в ряде мест нашей области. У села Чингисы (Ордынский район) в двух курганах найдены погребения с конями. Одно из них было особенно богатым. В насыпи обнаружены следы нескольких кострищ — поминальных тризн. В самой могиле лежал воин с колчаном, полным стрел с железными наконечниками, огромным железным однолезвийным мечом или саблей, от портупей которой сохранились остатки ремешков с красивыми бронзовыми пряжками и бляхами. Найдены пояса с железными бляхами, бронзовые серьги и различные бронзовые предметы. В этой же могиле головами в обратную сторону по отношению к человеку располагались два коня — взнузданная взрослая лошадь и молоденький жеребенок, украшенные бронзовыми изделиями.

1. Чем примечательной была традиция захоронения у пришлого населения нашего края — тюрков?
2. Объясните, почему одним из главных персонажей погребального обряда у тюрков являлась лошадь.
3. О каких различиях в верованиях людей свидетельствует специфика погребального обряда?

У ГРАНИЦ КОЧЕВЫХ ИМПЕРИЙ



Виктор Иванович Соболев (1948—1999) — археолог, доктор исторических наук. Занимался изучением археологических памятников тюркоязычного населения Западной Сибири эпохи позднего Средневековья. Впервые выделил и изучил памятники барабинских татар, с которыми связал свою научную деятельность. Исследовательскую работу успешно совмещал с преподавательской и административной деятельностью в стенах НГПУ.



Реконструкция первоначального внешнего вида курганного сооружения венгерской культуры

Вопросы. Как вы думаете, с какой целью курганы окружались рвами? Какую роль в погребальном обряде играли глиняные сосуды, колчан и стрелы, бронзовые украшения?

Венгеровская культура. В самом конце I — начале II тыс. н. э. из Северного Казахстана на территорию Центральной Барабы начинают проникать новые группы тюркоязычного населения, которые в этническом плане можно связать с *кимаками*. Они постепенно осваивают новые земли, а некоторые их группы даже продвигаются далее на север по левобережью реки Оми и достигают реки Тартас, на берегах которой и оставляют свои погребения. Памятники этого нового пришлого населения значительно отличаются от тех, о которых шла речь выше, как по внутреннему устройству, так и по внешним признакам. Они представляют собой куполообразные курганы, в большинстве своем окруженные хорошо заметными достаточно глубокими кольцевыми ровиками с рельефным валом на внешней стороне.

Внутри таких насыпей обнаруживаются следы мощного пожара и остатки черного обгорелого сруба погребальной камеры. В подавляющем большинстве случаев погребальные ставили на траву сруб, ориентированный по сторонам света, углы которого промазывали глиной. Внутри сруба на вытопанную площадку, иногда засыпанную тонким слоем глины, помещали тела умерших соплеменников, укладывая их на спину, головой на заходящее солнце. В ногах ставились глиняные сосуды. Здесь же размещался другой погребальный инвентарь — удила, стремена, колчаны, от которых остались застежки в виде крючков, костяные и железные бронзовые наконечники стрел, небольшие ножи, немногочисленные украшения — бронзовые подвески и перстни. Дно погребальной камеры не углублялось, здесь не выкапывалось никаких ям. Иногда внутри сруба разжигался небольшой костер. Серия таких памятников занимает гривы и террасы правого берега Оми в Чановском районе и доходит до Венгеровского района, где неподалеку от районного центра была раскопана группа таких курганов. На основании их материалов в 80-х гг. минувшего века и было выделено новое историко-культурное образование, получившее название венгеровской культуры.

Размеры этих курганных сооружений могут колебаться от пары до нескольких десятков метров, а их

конструкция, очевидно, связана с устройством срубных наземных жилых помещений с глинобитным полом — глиняная подсыпка внутри погребальных конструкций имитировала их пол. Судя по находкам, погребальные срубы, как и настоящие жилища, имели четырехскатную, собранную из жердей крышу, которая опиралась на центральный столб. Материалы венгеровской культуры позволяют говорить о том, что у населения, оставившего ее, в первой четверти II тыс. н. э. уже сложились представления о множественности душ у человека.

В формировании венгеровской культуры принимали участие группы местного угорского или угро-самодийского населения. Об их влиянии свидетельствуют обычаи устройства деревянных погребальных сооружений и захоронения на дневной поверхности, сочетание обрядов кремации и ингумации, форма некоторых украшений, сакральных бронзовых изделий, а также приемы орнаментации глиняной посуды. К привнесённой же тюрками традиции относятся форма и устройство наземных погребальных сооружений, использование техники кладки из сырцового кирпича, предметы упряжи и вооружения, перстни, покрой костюма и стиль прически, которые можно рассмотреть на редких бронзовых антропоморфных изображениях.

Самое большое из раскопанных в наши дни сооружений такого рода находится у села Олтарь Чистоозёрного района. Его размеры достигали по линии с севера на юг 17,5 м, с запада на восток — 13 м, в высоту — 2 м. Как видно, этот курган не превосходит размеры курганов у села Осинцево и даже меньше некоторых из них. Памятник оказался основательно ограблен. Археологам достался смятый, склепанный из листовой бронзы котел, фрагменты спекшегося железа, бронзовый позолоченный тройник-распределитель от колчанного пояса с обрывками ремней, кусок гофрированной кожи, подбитый изнутри тканью зеленого цвета и украшенный штампованными бляшками в виде фантастических собакоподобных существ, шестилепестковых розеток, и бляшки с растительным орнаментом от самого колчана. Внутри насыпи обнаружена подквадратная кладка из сырцового кирпича, возведенная на уровне древней поверхности земли, внутри которой была устроена квадратная погребальная камера (2,5 x 2,5 м). Очевидно, в данном случае речь идет о постройке специального склепа из сырцового кирпича, обычай возведения которого связан с распространенной на территории Казахстана традицией строительства сооружений из аналогичного материала, уходящей своими корнями в принципы среднеазиатской архитектуры.



Инвентарь и антропоморфная фигура из курганов венгеровской культуры. Могильник Осинцево (Венгеровский район)



Находки из кургана Олтарь (Чистоозёрный район): кожаный пояс с позолоченными бляшками, позолоченный тройник для подвешивания оружия



Держатель
султанчика —
деталь уздечного
набора. Сопка-2
(Венгерский
район)



Берестяной колчан (Сопка-2) и его
реконструкция. Такие изделия б^лди
распространены в XIII—XIV вв.
от Синцзяна (Китай) до Приуралья



Бронзовое китайское зеркало.
Памятник Санаторный-1
(Искитимский район)



Железная сабля.
Памятник Ташара-
Карьер-2 (Мошковский
район)

Басандайская культура получила название по имени группы курганов и городища в урочище Басандайка близ Томска, где впервые были исследованы небольшие курганы, давшие богатый комплекс средневековых находок начала первой половины XII в. Несмотря на то, что прошло много времени с момента первых раскопок и научного выделения этого культурно-исторического образования, басандайская культура относится к числу еще слабо изученных феноменов.

Круг исследованных памятников этой культуры пока сравнительно невелик. Он включает в себя некоторое число поселенческих комплексов, частично раскопанных в Томском Приобье, и несколько некрополей в Томской, Новосибирской областях и Алтайском крае.

Городища расположены на мысах, закрыты с напольной стороны рвом и валом с проходом для въезда внутрь. Жилые постройки представляют собой подпрямоугольные сооружения, ориентированные по сторонам света, с неглубоким котлованом, внутри которого вдоль стен оставались грунтовые приступки с деревянным настилом (нары). Стены котлована облицовывались плахами, поставленными на ребро. Около центра жилища находился очаг, как правило, открытого типа. Известно и печное устройство с поддувом, располагавшееся напротив входа и способное одновременно выполнять функцию кузнечного горна. Вход устраивался ближе к одному из углов в виде наклонного к жилому пространству коридора, в сторону водного потока. Надземная часть построек возводилась из бревен. Жилища могли одновременно служить и производственными площадками.

Погребальная практика носителей басандайской культуры достаточно разнообразна. В Новосибирском Приобье некрополи басандайской культуры, известные в Мошковском (Ташара-Карьер-2) и Болотнинском районах, представляют собой совокупность невысоких курганных сооружений, расположенных на возвышенности около водного пространства. Внешне насыпи могут значительно отличаться друг от друга, варьируя от округлой куполообразной и овальной форм к сложной вытянутой «восьмеркообразной» конфигурации, состоящей из двух и более насыпей. В насыпях и под ними — на погребенной почве — встречаются следы жертвоприношений: кости лошади, крупного и мелкого рогатого скота (в редких случаях косули) керамика, предметы упряжи, наконечники стрел, кострища.

Погребения совершались в ямах, реже на уровне погребенной почвы или в насыпи. Ямы чаще всего были равны размерам человеческого тела, однако иногда значительно превышали его габариты. Порой их стенки имели небольшие уступы, на которые опирались доски пере-

крытия, застланные полотнищами бересты. Стенки ям могли укрепляться установленными на ребро досками, а дно посыпаться мелкими угольками. В отдельных случаях полость ямы могла расширяться книзу. Различия в устройстве ям носили хронологический характер. Сооружения с досками-рамами более ранние и относятся к XI—XII вв. В последующее время обряд упрощается, к концу XII — началу XIII вв. такие внутренние конструкции исчезают.

Ушедших в мир иной соплеменников заворачивали в бересту или укладывали на спину в специально сшитый берестяной короб и размещали на дне ямы, расположенной в центре округлой погребальной площадки, головой преимущественно на северо-восток или на юго-запад (иногда по линиям север — юг или северо-запад — юго-восток). В отдельных случаях использовались узкие деревянные колоды, значительно превосходящие человеческий рост. Их могли устанавливать на поперечные плахи или деревянный настил. Рядом с погребением мог устанавливаться деревянный столб. Встречаются и следы воздействия огня на тело, скорее всего, связанные с очистительными ритуалами. В насыпь и ямы иногда помещали крупные камни.

В случае дальнейшего разрастания погребального комплекса образовывался целый ряд захоронений членов коллектива, очевидно, связанных кровнородственными отношениями. В таких случаях последовательно выстраивались вытянутые овальные насыпи. Иногда, вероятно, наиболее заметных членов общества сопровождало погребение коня или его шкуры, снятой с животного вместе с головой и конечностями. Впрочем, вместо лошади могла помещаться ее упряжь, которая символически заменяла животное. Смысл таких действий, как и в другие времена, сводился к обеспечению человека транспортным средством и одновременно сакральным спутником и защитником, который бы помог осуществить заупокойное странствие. В этих же целях использовались и другие представители животного мира — собаки и птицы.

Инвентарь басандайской культуры достаточно разнообразен. Это предметы вооружения, к которым относятся сложносоставной лук с фронтальной весловидной роговой накладкой так называемого монгольского типа; крупные широкие металлические наконечники стрел с тупоугольным, дугообразным или пламевидным острием (срезни), разновидности ромбовидных проникателей; многочисленные костяные наконечники, среди которых встречаются как формы, типичные для всех предшествующих эпох, так и новые экземпляры с массивным граненым острием, характерные для памятников развитого

Интересный факт

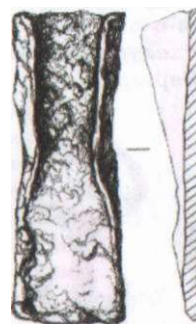
О том, что до прихода тюрков и некоторое время одновременно с ними на территории Новосибирской области жили и иные по языку сообщества людей, свидетельствуют сохранившиеся географические названия.

Люди, говорившие на языках енисейской языковой семьи, родственные кетам, ныне обитающим на Нижнем Енисее, оставили нам наименования города Искитима (от самоназвания народа ашкитим), рек Иня и Уень («иен» — длинная), Тартас (река с выдрами), Майзас (кедровая река), Томка (от «том» — река).

От представителей уральской языковой семьи — угров и самодийцев — дошли до нас название реки Шегарки (черная), окончания названий болотистой равнины Васюган, речки и села Амба («юган» и «бу» — река) и другие.



Бронзовая копия китайского зеркала династии Сун, XI—XIII вв. Памятник Ташара-Карьер-2 (Мошковский район)



Железный кельт. Памятник Санаторный-1 (Искитимский район)

Вопрос: почему собаки и птицы могли считаться спутниками и защитниками человека в ином мире?



Железные наконечники стрел.
Старобиева-1, Юрт-Акбалык-3
(Колыванский район)

Бронзовые пряжки поясной гарнитур^1.
Ташара-Карьер-2
(Мошковский район)

Бронзовые серьги с лазуритовыми дисками.
Ташара-Карьер-2

22

Крючки для крепления голенищ мягких сапог.
Ташара-Карьер-2

Средневековья. Стрелы носили в берестяных расширяющихся книзу колчанах. Комплекс оружия ближнего боя составляют наконечники копий, слабоизогнутые сабли, палаши, крупные ножи, а также неспециализированное оружие — железные кельты и некоторые типы небольших молотков на длинной рукояти с долотовидной ударной частью. В качестве защитного вооружения использовались панцири из металлических подпрямоугольных со скругленными углами пластин, стянутых между собой ремнями (так называемый ламеллярный доспех).

Всадническая экипировка у представителей басандайской культуры полностью соответствует кочевническим образцам своего времени. Она включает седла с жестким деревянным каркасом, массивной высокой передней лукой, оббитой железным кантом с серией колец для тороков; удила с псалиями, в том числе с крупными внешними кольцами; комплект держателей султанчиков, налобные бляхи, бубенчики, металлические тройники и пряжки; плоские роговые и железные стремяна с округлой и прямой подножкой. Конем управляли «по-восточному» — с помощью плетей, которые снабжались роговыми наверхиями.

К числу предметов производственного и бытового назначения относятся молотки, напильники, кузнечные клещи, оселки, ножи, втульчатые тесла, кресала, железные сошники, скобели, пешни, шилья, роговые кочедыки для развязывания ремней.

В качестве украшений использовались разноцветные стеклянные, хрустальные, каменные (агатовые, халцедоновые), янтарные и пастовые бусы и подвески, кольчатые серьги, китайские бронзовые зеркала и календари, подвески, бубенчики, цепочки, браслеты, гривны, нашивки на обувь, перстни, ажурные подвески и, наконец, лазуритовые антропоморфные подвески.

Важной составляющей вещевого комплекса басандайской культуры является поясной набор, представленный бронзовыми накладками-обоймами, в том числе с выпуклым круглым щитком, плоскими крупными железными накладками (они могли быть украшены чеканенной проволокой из цветных металлов). Среди аксессуаров одежды обращают на себя внимание крючки для крепления голенищ мягких сапог, формой напоминающие небольшие якорьки. Среди предметов быта и украшений использовались бронзовые копии китайских зеркал династии Сун, круглые проволочные серьги, ромбические орнаментированные подвески из лазурита, бусы из янтаря, халцедона, сердолика, горного хрусталя, цветного стекла, перламутровые пластины.

Керамический комплекс не отличается многочисленностью. Сосуды характеризуются округлой формой тулова, прямым срезом отогнутого наружу венчика, который иногда имеет волнистую поверхность. Орнамент наносился оттисками торца палочки. Он мог состоять из ряда наклонных насечек, вдавлений, которые могли сочетаться с вертикальной гребенкой и так далее.

Хозяйство представителей басандайской культуры носило комплексный характер с преобладанием скотоводства и небольшой долей земледелия. Присваивающие охотничье-рыболовные занятия, роль которых возрастала по мере приближения к лесным районам Томского Приобья, имели второстепенное значение. Местное население также занималось металлообработкой. В целом же основные направления хозяйственной жизни представители басандайской культуры унаследовали от носителей верхнеобской и сроткинской культур, которые приняли непосредственное участие в формировании нового историко-культурного образования.

Хотя первый памятник басандайской культуры обнаружен на территории Томской области, всё же ее ядро сформировалось где-то в верховьях Оби — районах лесостепного Алтая, откуда ее носители продвинулись на север: на территорию Новосибирского и далее — Томского Приобья. Немногочисленные пока памятники басандайской культуры тяготеют к руслу Томи, очерчивая ее ареал преимущественно в районах Притомья. С запада и северо-запада он ограничивался территорией венгерской культуры Барабинской лесостепи и населением кыштовской культуры южно-таежных районов Обь-Иртышья. С севера — населением Нарымского Приобья. Южная же граница этого историко-культурного объединения пока может быть определена лишь условно.

Существование басандайской культуры признается далеко не всеми исследователями. Говорить о культурной и тем более этнической принадлежности целого ряда памятников первой половины II тыс. затруднительно из-за значительного сходства материальной культуры, которая связана с результатами подвижек кочевого населения накануне и в ходе монгольских завоеваний. Существует мнение, что в районах Новосибирского и Томского Приобья басандайская культура представляет собой дальнейшее развитие традиций сроткинской культуры, которая легла на местную самодийскую основу. Хронология существования басандайской культуры определяется в пределах X—XIII вв. В исторической перспективе население Новосибирского и Томского Приобья XII—XIV вв. независимо от того, признавать его басандайским или же нет, оставшись в стороне от основ-



Четырёхлепестковая розетка — популярное украшение басандайской культуры. Ташара-Карьер-2



Серебряная серьга. Ташара-Карьер-2



Керамическая льячка — обычный артефакт металлургического производства. Ташара-Карьер-2




Сердоликовый кабошон-печатка с гравированной надписью на арабском языке «Аль-хасан-ибн-Мохаммад». Ташара-Карьер-2

Бронзовый бубенчик. Подобные изделия часто использовались в качестве украшений. Ташара-Карьер-2





Курган садовкинского этапа кыштовской культуры[^]!. Садовка-2 (Кыштовский район)



Керамический сосуд садовкинского типа (Кыштовский район)



Сакральный молот из рога. Усть-Изес-1 (Венгеровский район)



Керамический сосуд. Внутри культовых сооружений сосуды часто встречаются в перевернутом положении. Сопка-2 (Венгеровский район)

ных маршрутов сокрушительных походов монгольских войск, стало основой для формирования различных этнографических групп тюркоязычных сибирских татар. Его история в Новосибирском Приобье связана с появлением здесь новых групп пришлого населения, с победами в степях монгольского оружия и, как следствие, очередной волной тюркизации местного населения, итогом которой стало образование различных групп сибирских татар (в данном случае чатских) населявших приобские земли вплоть до Томи.

Кыштовская культура. На южной периферии таежной полосы Обь-Иртышского междуречья на территории нашей области в начале II тыс. н. э. складывается особая кыштовская археологическая культура, получившая свое название по местонахождению основной серии памятников, характеризующих разные периоды ее существования. Кыштовская культура представлена преимущественно погребальными комплексами — Садовка-2, Крючное, Кыштовка-1/2 в Кыштовском районе, Усть-Изес-1/2, Туруновка-2, Сопка-2 в Венгеровском районе, обрядность которых заметно отличается от той, что существовала на смежных территориях — в Чулыме, в Среднем и Нижнем Приобье.

Уже на начальной стадии своего формирования эта угорская в своей основе (южнохантыйская) культура испытывала мощное влияние тюрков. На раннем (садовкинском) этапе в XI—XII вв. погребальные комплексы кыштовской культуры представляли собой довольно крупные и высокие куполообразные насыпи, внутри которых располагалась деревянная рама-обкладка с берестяным перекрытием. Погребенный помещался на спину в вытянутом положении головой на запад. В головах ставился перевернутый вверх дном сосуд. В качестве инвентаря помещался втульчатый топор-кельт, роговой кочедык — приспособление для развязывания ремней, сломанная на несколько частей сабля.

Приблизительно к началу XIII в. на усть-изесском этапе (XIII—XIV вв.) население кыштовской общности разрастается и занимает бассейн всего среднего и верхнего течения реки Тара вплоть до Васюганья, где оно контактирует с группами самодийского населения, проникавшего сюда с территорий обского левобережья. В это же время происходит смещение части кыштовцев к югу, которое закончилось их выходом в лесостепь (вплоть до низовьев реки Тартас) и тесными контактами с тюркоязычным населением — наиболее вероятными предками барабинских татар.

Носители кыштовской культуры еще больше впитывают элементы культуры южных степных соседей и во

многим воспринимают черты их погребальной обрядности (захоронения с чучелами лошади), инвентарь (лук и различные формы наконечников стрел, седла, предметы упряжи, одежда, обувь и прочее), сохраняя при этом характерный колорит керамики, изделий сакрального плана, единичных форм бытовых вещей, а также прежнюю ориентацию погребенных на закат солнца и ногами к реке. На этом этапе исчезают внутримогильные сооружения из дерева, место которых занимают берестяные чехлы.

Большинство находок из элитных погребений этого времени демонстрирует крепкую связь с кочевым миром. Способ захоронения и отдельные предметы южного вещевого комплекса — упряжь, оружие, элементы всаднической экипировки приобрели социально-престижную значимость и стали отличительными знаками для военно-дружинной верхушки. Однако во внешнем виде этого инвентаря исчезают черты древнетюркского периода, они уступают место изделиям, характерным уже для монгольского времени. Так, на смену поясным наборам с фигурными бронзовыми бляшками приходят прямоугольные железные инкрустированные накладки. Появляются кольчатые, практически современные, двусоставные удила, жесткое, оббитое кожей и железом седло с высокой передней лукой и серией колец для прикрепления отороков. Распространяются луки монгольского типа со срединной роговой накладкой с расширенными противоположными концами, крупные плоские наконечники стрел, выполненные в виде ромба или перевернутого треугольника, где рабочей частью является его основание — так называемые срезни и так далее.



Остатки сожженного деревянного сооружения культового комплекса, Памятник Сопка-2 (Венгеровский район)



Керамический сосуд из культового комплекса Сопка-2. На сосуде хорошо видна характерная деталь декора — два параллельных ряда ямок: под венчиком и на тулове сосуда



Бронзовое зеркало иранского происхождения. Кышовка-2

НТІН

Железные и костяные наконечники стрел из культовых комплексов. Сопка-2

Внутри деревянных сооружений культовых комплексов, представлявших собой модель жилища, размещались деревянные изваяния, возле которых располагались наконечники стрел, украшения, предметы быта. Сопка-2



Подвеска из белой бронзы. Усть-Изес-1 (Венгеровский район)



Бронзовый гребень, выполненный в типичном для таежного Средневековья стиле. Памятник Кыштовка-1



Деревянная разделочная доска из культового комплекса Сопка-2 (Венгеровский район)

Элита носила рубахи из китайского шелка, головные уборы с шелковым покрытием, серебряные и бронзовые подвески, кожаные сапоги. На пояса крепились небольшие кожаные или сплетенные из лыка сумочки, в которых хранились амулеты и священные атрибуты. В числе последних были плоские бронзовые наконечники стрел, которыми можно было уязвить невидимого духа.

Угорский же этнокультурный колорит сохраняется в керамике, культовой атрибутике и изделиях сакрального плана, а также в единичных типах шипастых и граничных наконечников стрел, характерных для продукции таежных кузнецов. Несомненная культурная преемственность с угорской основой наблюдается в таких элементах погребальной обрядности, как использование в ритуалах тушек водоплавающих птиц, размещение близ могилы толстой ветки или корня дерева, выполнявших функции своего рода запора, закрывающего выход с сакральной территории кургана, и, наконец, устройство особого типа культовых сооружений, связанных с обрядами проводов души.

Внешне эти сооружения в XIII—XIV вв. представляли собой насыпи, похожие на курганы, которые содержали глиняные сосуды или их половинки, перевернутые вверх дном и установленные в основании сожженных и засыпанных землей четырехугольных деревянных конструкций. Внутри них размещались железные и костяные наконечники стрел, железные ножи, серебряные бляхи-лунницы с зернью, обугленные фрагменты деревянных изделий, антропоморфные изваяния. По своему устройству сожженные конструкции варьируют от крупного крытого бревенчатого строения с перевернутыми вверх дном сосудами в углах до небольшого шалашика над берестяным полотнищем и сосудом на нем. А в самом простом случае они представляют собой насыпь со следами огня и обожженными фаунистическими останками. Некоторые типы таких культовых строений похожи на капитальные жилые строения, известные у селькупов и обских угров, и облегченные каркасно-столбовые конструкции летних жилищ. Размеры и сложность обрядовых построек, очевидно, находились в непосредственной связи с социальной структурой общества.

В XV—XVI вв. на тарском этапе происходит обратный отток таежных переселенцев. Тех же, кто остался, полностью ассимилируют южные соседи, которые с образованием Сибирского ханства и расширением его границ усиливают нажим в северном направлении, остановленный лишь с вхождением Сибири в состав Российского государства. Происходит сокращение ареала кыштовской культуры, на оставшейся территории исчезают погре-

бения с чучелом лошади и в берестяных чехлах, а южно-хантыйские памятники в бассейне среднего течения Тары чересполосно соседствуют с татарскими памятниками. В материальной культуре налицо распространение предметов русского экспорта, полученного в результате обменных операций (в частности, на пушнину), и постепенное затухание местной производственной и, в первую очередь, керамической традиции. К концу XVII — началу XVIII вв. ассимиляционный порыв и поступательное движение на север тюркоязычного населения ослабевают, что незамедлительно используют лесные популяции. В это время усиливается их влияние на таежную периферию с севера, что отразилось в переходе от курганных форм захоронений к бескурганам, которые на протяжении всего II тыс. н. э. были распространены в Нижнем Приобье в среде хантыйского населения.

Южноугорская (в своей основе кыштовская) культура на заключительных этапах существования с высокой степенью вероятности представляла собой этногосударственное территориальное объединение (некий аналог «остяцких княжеств», включавших в себя ареалы нескольких родовых групп). Она прекратила свое существование, как и другие угорские и самодийские военно-властные структуры, с устранением военной и межэтнической напряженности, с переходом административных полномочий в руки Российского государства.

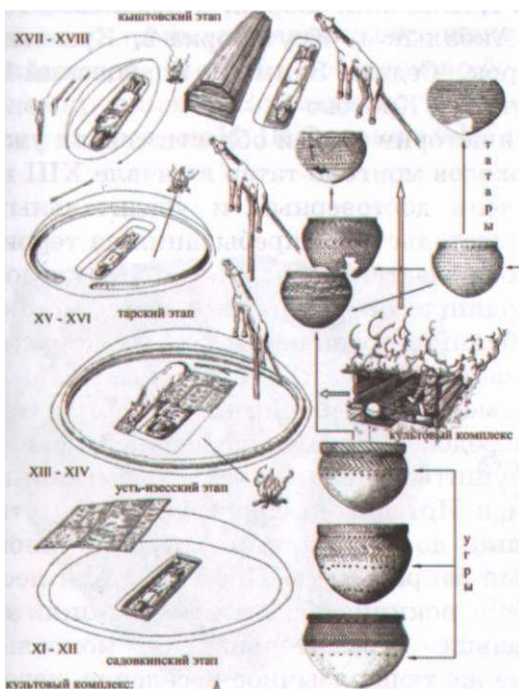
Керамический комплекс кыштовской культуры представляет собой остро- и круглодонные горшки с венчи-



Птицевидный
деревянный идол.
Сопка-2



Серьги с подвесками. Кыштовка-2



Этапы развития кыштовской культуры

Задания. Назовите изменения, которые произошли в керамике и традициях захоронения соплеменников на протяжении XI—XVIII вв. Предположите, чем они были обусловлены.



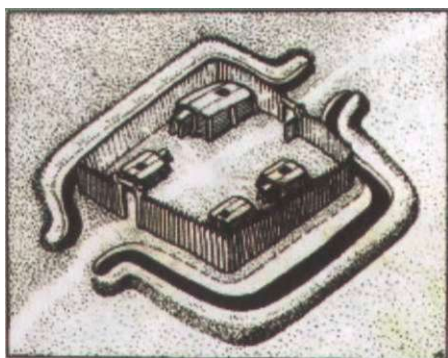
Воин-промысловик в зимнее время.
Реконструкция Д. В. Позднякова



Жилище на городище Большой Чуланкуль (Венгеровский район). С правой стороны виден вход. В центре — следы квадратного чучала. За ним, возле дальней стенки котлована — хозяйственные ямы. Круглые ямки возле входа — следы столбовых конструкций

Мнение историка

Вот как описывал жилища барабинских татар академик Г. Ф. Миллер, посетивший во второй четверти XVIII в. некоторые из них: «Языческие татары в Барабинской степи, в Кузнецком, Томском и Красноярском уездах живут большей частью в маленьких хижинах, которые состоят из поставленных вертикально в форме четырехугольника досок и сверху покрываются дранкой или древесной корой. Кроме того, хижинны и по сторонам, и вверху закладываются и забрасываются землей. Почти все они так низки, что человек высокого роста не может там стоять выпрямившись. Стены несколько наклонны внутрь. В середине находится очаг без камня, а вверху посередине хижинны — дымовое отверстие».



Так выглядело городище Большой Чуланкуль. Реконструкция А. П. Бородавского

ком в форме широкого воротничка, имеющего орнамент в виде горизонтальной елочка или сетки, выполненный по срезу венчика и верхней трети сосуда крупным гребенчатым штампом. Горшки обладают поясками ямок (двух, реже трех), нанесенных под венчиком и на тулове изделия.

Материалы угорского некрополя Усть-Изес-2 и могильника барабинских татар Малый Чуланкуль-1 в Венгеровском районе позволяют уточнить судьбу южнохантыйского населения кыштовской культуры. На керамическом материале отчетливо прослеживаются заметные признаки слияния культурных и производственных традиций, что говорит о взаимосмешении угорских и тюркских, в данном случае татарских, популяций. Дальнейшее развитие этих процессов происходило уже в позднем Средневековье, о чем поведали могильники Кыштовка-2 (южные ханты) и Абрамово-10 (татары). А их результатом стало наличие угорского компонента, неоднократно отмеченного исследователями в составе барабинских татар и оставленного носителями кыштовской культуры.

Тюркоязычное население. В Новосибирском Приобье археологические памятники первой трети I тыс. н. э. представлены поселенческими и погребальными комплексами и городищами (Чёрный Борок-6, 20, Седова Заимка, Умна-4, Старобибеево-4, Крутоборка-2, Ташара-4, Кашламский Бор-7), поселениями (Боровое-1, Каменушка-2/3а, Чёрый Борок-6, 21), могильниками (Берёзовый Остров-1, Высокий Борок, Крохалёвка-13, Быстровка-1, Юрт-Акбалык-4, Крутоборка-2, Красный Яр-1, Высокий Борок, Седова Заимка, Ельцовский-1, Усть-Алеус-7, Раздумье-1, Кротово-1).

Очередной этап в истории нашей области связан уже с последствиями походов монголо-татар в начале XIII в. На сегодняшний день достоверных и убедительных археологических свидетельств их пребывания на территории Новосибирской области не обнаружено. Нет следов разгромленных городищ и сожженных поселений, а также массовых погребений с признаками военных травм. Да и что могли противопоставить отряды местных владык и стены их городищ могучей военной машине завоевателей, оснащенной передовой китайской военной техникой, способной сокрушить каменные стены? Проникшие по акваториям Оби и Иртыша на территорию области тумыны быстро дошли до границ тайги, куда степной коннице исстари был закрыт путь. Представители лесных угорских культур, покинув обжитые места, ушли за Васюганье, остановившее стремительный бег монгольских коней. Местное же тюркоязычное население, веро-

ятнее всего, как это уже не раз было в истории, пополнило идущие на запад отряды «Потрясателя Вселенной». Тем более, что значительная часть туменов состояла из родственного по языку и культуре тюркоязычного населения Великих азиатских степей.

В среде местного населения распространяются некоторые элементы монгольского вещевого комплекса: очень крупные, размером почти в ладонь, плоские наконечники стрел, новый тип лука, панцири с крупными подквадратными железными пластинами, приклепанными изнутри к нарядному цветному матерчатому покрытию, колчаны, украшенные крупными резными накладками, высокий головной убор монгольских женщин («бокка»). Это говорит пока лишь о заимствовании престижных изделий новой кочевой моды, а также о появлении новых групп тюркоязычного населения, вытесненного монголами из южных степей. Такие явления стали, пожалуй, одной из последних значительных вех в процессах этногенеза, завершившегося с образованием Сибирского ханства. В итоге в степях и лесостепи Западной Сибири в результате культурного и этнического слияния тюркского и угорского населения с преобладанием южного компонента появился новый этнос — барабинские татары. В Прииртышье это различные группы иртышских татар — тарские, тевризские, тобольские; в Новосибирском Приобье — чатские татары. В более северных южно-таежных районах, где преобладающими оказались угорские племена, формируются южные группы хантов.

Археологические памятники барабинских татар представлены преимущественно поселениями и городищами. В настоящее время их исследовано более 20. Среди наиболее крупных — Вознесенское городище, определенное еще академиком И. П. Фальком в 1771—1772 гг. как Тон-



Керамический сосуд барабинских татар. Вознесенское городище (Венгеровский район). Характерны остродонная форма сосуда и «семечковидный» орнамент на его поверхности



Реконструкция внешнего вида Вознесенского городища, выполненная А. П. Бородовским



ш

Остатки кожаного колчана. Абрамово-10 (Куйбышевский район)

Реконструкция одного из колчанов из Абрамово-10

Такие изделия, выкроенные из нескольких кусков толстой кожи с отделениями внутри для стрел и разной походной мелочи, пришли на смену берестяным цилиндрам.



Роговые накладки на лук. Абрамово-10 (Куйбышевский район), барабинские татары

Две крайние накладки располагались в середине деревянной кибиты лука, укрепляя эту ее часть. Место хвата лука рукой переставало гнуться, и эффективнее начинала работать остальная часть оружия. Подобные изделия распространились в XIII—XIV вв. и являются, как и очень крупные наконечники стрел, характерным признаком лука «монгольского» типа.

Интересный факт

Барабинские татары практиковали легкодоступные и эффективные способы охоты, например, добычу уток на перелетах перевесами и промысел линной птицы. В первом случае использовалась склонность утиных стай летать на жировку и обратно одними и теми же маршрутами. На таких путях в удобных местах, например, в просеках, между колками, на межозерных гривах натягивались веревки или сети, на которые и налетала птица. Еще один способ: добытки, вооружившись дубинками, во время линьки окружали озеро и сгоняли беззащитных птиц в кучу. Гусей и уток, добытых таким способом, хватало, чтобы коллектив не голодал до следующего сезона.



Глиняная голова духа с Вознесенского городища (Венгеровский район)



Большой привозной среднеазиатский керамический сосуд. Городище Чуланкуль (Венгеровский район)



Металлический клепаный котел

Задание. Археологами установлено, что подобные (по большей части привозные) изделия вскоре полностью вытеснили местную керамику. Объясните этот факт.

Тура — форпост Сибирского ханства, городища Большой Чуланкуль, Чиняиха, Тюменка, Новорозино и прочие, расположенные в Венгеровском, Купинском районах Новосибирской области и на островах озера Чаны.

Распространенный тип таких жилищ обнаружен при археологических раскопках поселения Преображенка-4 в Чановском районе. Оно представляет собой прямоугольный котлован с длинным коридорообразным входом, вокруг которого возводились вертикальные деревянные стены.

В ряде случаев, возможно, стены построек возводили из пластов дерна, которые укрепляли несколькими опорными столбами. По данным этнографии, в деревнях барабинских татар встречались подпрямоугольные, почти квадратные дома, стены которых были возведены из нарезанных прямоугольных пластов дерна и обмазаны с двух сторон глиной, смешанной с навозом. Жилища данного типа наиболее совершенны в кругу рассматриваемых, они имеют оптимальную полезную площадь.

Небольшие постройки для хранения продуктов и для других хозяйственных нужд барабинцы создавали с использованием плетеного каркаса, обмазанного глиной. Основные навыки и направления хозяйственной деятельности у населения центральной Барабы по сравнению с предшествующим временем во второй четверти XIII в. существенно не изменились. Главным направлением жизнеобеспечения осталось полукочевое скотоводство с выпасом преимущественно на подножном корму. Сезонные перекочевки осуществлялись с севера на юг и обратно. Начало передвижения совпадало с потеплением. В южных районах быстрее таял снег и появлялась трава. Кочевка продолжалась до середины лета, пока не начинался засушливый период. В это время возобновлялось движение назад в северном направлении, туда, где не бывает засухи, где много зверя и птицы. Интересно, что название районного центра Кыштовка как бы отразило эти события. Кыштау в переводе с тюркского означает «зимнее стойбище». Барабинцы, таким образом, были приверженцами традиции кочевого скотоводства — при низких трудовых затратах они получали необходимое количество продуктов питания и сырья для домашнего производства. Этнографические данные совместно с археологическими материалами свидетельствуют о значительной роли охоты, особенно на водоплавающую дичь, в жизни барабинских татар.

Барабинцы добывали также пушного зверя и практиковали верховую охоту на волков с плетью. Также они ловили рыбу, о чем свидетельствует заполнение жилищ поселения Преображенка-4 многочисленными рыбьими

костями, жаберными крышками и чешуей. Рыболовство, земледелие и собирательство имели подсобное значение. Правда, как и раньше, доля их в хозяйстве могла возрастать или уменьшаться в связи с циклическими природными изменениями. Таким образом, на территории западно-сибирской лесостепи в эпоху Средневековья продолжала существовать столетиями отработанная система хозяйства.

Хорошо исследованный средневековый некрополь XIV—XV вв., который может быть связан с непосредственными предками барабинских татар, обнаружен в Венгеровском районе у озера Малый Чуланкуль. Судя по этим материалам, погребальные памятники барабинских татар и южных хантов, особенно в местах соприкосновения этих групп, весьма похожи по обряду. Как правило, в ритуалах обнаруживаются черты, присущие погребальным практикам и южного степного (тюркоязычного), и северного лесного (угорского) населения, что объясняется двухкомпонентностью этих этносов.

Умерших хоронили под невысокими насыпями на спине в вытянутом положении, головой в западном направлении, иногда в берестяных чехлах и под берестяными перекрытиями. В насыпях встречаются следы тризны в виде прокалов и конских костей, а также отдельные погребения конских голов. Иногда для устройства перекрытия над погребением использовались берестяные лодки или их имитации. Одна из основных находок в мужских погребениях — многочисленные и разнообразные костяные и плоские железные наконечники стрел. Встречаются и остатки деревянных частей самих луков.

Луки делали из нескольких пород дерева, составляли из четырех деталей, которые соединялись между собой с помощью рыбьего клея. Этот влагостойкий состав обладал эластичностью и громадной прочностью сцепления. В центральной части лука, там, где оружие охватывалось рукой, барабинцы приклеивали роговую накладку с



Железные топоры «русского» типа
Задание. Установлено, что в позднем Средневековье такие топоры быстро вытесняли привычные тесла. Объясните, почему так происходило.



Крупные ромбические наконечники стрел. Абрамово-10, барабинские татары. Некоторые из таких наконечников были почти с ладонь взрослого человека



Бронзовая бляха. Абрамово-10, барабинские татары

Бронзовая подвеска. Крючкое-6 (Кыштовский район)



Бусы барабинских татар. Абрамово-10 (Куйбышевский район)



Серебряная птица — украшение колчана. Абрамово-10

Так изменились крылатые фигурки с личиной на груди, уже знакомые нам по материалам верхнеобской культуры.

Задание: сравните эту птицу с фигурками птиц верхнеобской культуры (с^ с Какие изменения можно увидеть?



Улусный воин. Реконструкция и рисунок Д. В. Позднякова

Задание. Известно, что луки в XVII—XVIII вв. или в уллату ясака русскому правительству, а отдельные «инородческие» формирования русской армии эффективно использовали это оружие еще в Отечественной войну 1812 г. И только появление нарезного казнозарядного оружия во время Кр^мской войны 1853—1856 гг. окончательно вытеснило его с театра военн^х действий. Объясните этот факт.

расширениями на противоположных концах. Появление этой специфической детали связывается с влиянием монголов. Готовое изделие оклеивалось берестой, чтобы защитить древесину от влаги. Это оружие было достаточно мощным и совершенным, по точности попадания оно не уступало кремневому ружью, а по скорострельности во много раз превосходило его.

Существует мнение, что Бараба входила периферийным районом в состав Золотой Орды, а после ее распада стала частью Сибирского ханства, которое к середине XVI в. занимало большую часть лесостепи от бассейна реки Туры до левобережья Оби. Его предшественником было Тюменское ханство, занимавшее среднее течение реки Тобол и междуречье его притоков — Туры и Тавды. Само объединение называлось Тюменью. Сюда бежал изгнанный из Золотой Орды после ряда поражений от войск Тимура потомок Джучи-хана Тохтамыш (которому после поражения Мамая удалось обманом взять Москву), убитый впоследствии сибирским ханом Шадибеком.

В Тюменском ханстве шла непрерывная борьба за власть между шейбанидами (потомками Шейбани-хана — брата Батыя) и тайбугинами (потомками легендарного основателя местной династии, не связанной с родом Чингисхана). В ходе ожесточенных междоусобиц в первом десятилетии XVI в. Тюмень перестала существовать, а ее земли вошли в состав нового политического союза, возглавляемого правителями из Тайбугина рода, который по имени его главной ставки Сибирь (Кашлык, Искер) стал называться Сибирским ханством, или Сибирским юртом. Тайбугины Сибирского юрта собирали ясак с покоренных татарских улусов и тех угорских союзов, которые им удалось подчинить. Кроме центральной ставки — укрепленного городка на правом берегу Иртыша при впадении в него речки Сибирки, ханство имело ряд укрепленных форпостов на границах, среди которых были Кызыл-Тура (Усть-Ишим) и Тон-Тура на берегу Оми (Вознесенское городище).


В середине XVI в. развернулась борьба за обладание престолом Сибирского ханства со стороны шейбанидов, при поддержке ногайских мурз и правителей узбекских орд. Главным претендентом стал Кучум — внук последнего тюменского хана Ибака и сын узбекского правителя Муртазы. С помощью ногайских правителей в 1563 г. Кучум свергает династию тайбугинов. Правители — братья Едигер и Бекбулат, признавшие после падения Казанского ханства верховную власть Москвы, были убиты вместе со своими семьями.

Овладев Кашлыком, Кучум обложил новым ясаком татарские улусы и подвластные хантыйские объ-

единения. Теперь все рядовые жители должны были платить дань не только владельцам своих улусов, но и шейбанидам. Местное население относилось к ним как к династии завоевателей и видело в Кучуме чужеземца. Провозгласив себя правителем, он завоевал угорские группы по нижнему течению Иртыша и реке Конде, а также тюркоязычное население Барабинской лесостепи. Тон-Тура стала ставкой его наместника Буян-бия. Однако правление Кучума продолжалось недолго, и вскоре история населения Западной Сибири оказалась тесно связанной с историей России.



Вознесенское городище — Тон-Тура. Рое между двумя площадками. К этому памятнику применимы слова Г. Ф. Миллера о Самаровом городище (в городской черте Ханты-Мансийска): «Этот городок находится на высокой крутой горе... Так как вершина б^гла прежде острой, то ее пришлось несколько срезать и... образовать ровное место, как это можно видеть до сих пор. Нельзя представить себе более простого и естественного укрепления». Площадка Тон-Туры, кроме того, была рассечена рвами на несколько участков, каждый из которых представлял самостоятельное укрепление (см. рисунок-реконструкцию на с. 121)



Железный, каролингский по происхождению, меч XII—XIII вв. с серебряной насечкой на рукояти и посвятительной надписью Деве Марии, выполненной на клинке золотой проволокой

Этот меч мог попасть к нам через новгородцев, которые вели торги с таежными аборигенами в обмен на меха. Но возможно, он имел более богатую событиями историю и попал в Сибирь с отрядом Ермака. Известно, что атаман Иван Кольцо привез из Оружейной палаты, где столетиями хранилось дорогое оружие, среди прочего и легендарную кольчугу Ермака. находка сделана недалеко от одной из вероятных ставок известного в истории татарского мурзы Карачи.

Вопрос: какая из версий представляется вам наиболее убедительной? Найдите дополнительные факт^1 для ее подтверждения.

Вопросы и задания

1. Какие детали городищ басандайской культуры имеют сходство с городищами желеаного века?
2. Почему археологические объекты позднего Средневековья трудно отличить друг друга по культурным и этническим признакам?
3. Какие черты бытовой и хозяйственной деятельности сохранялись, а какие изменялись со временем у носителей кыштовской культуры?
4. Каким образом проявлялось монгольское влияние на жителей территории Новосибирской области в Средние века?
5. Найдите в тексте упоминания о различных этнических группах. К каким языковым семьям они относятся? Какие современные народы являются их потомками? Какие из этих народов проживают на территории Новосибирской области?

ИЗУЧАЕМ ИСТОРИЧЕСКИЕ ИСТОЧНИКИ

1. О монгольских завоеваниях

Из книги Т. Н. Троицкой, В. И. Соболева «Наш край в древности и Средневековье»

В отечественной исторической науке подробно изучена история покорения монголами Средней Азии и Восточной Европы, Дальнего Востока и Китая. Что касается территории Сибири, особенно западной ее части, то здесь мы встречаемся со многими проблемами. Существует много точек зрения о границе монгольских завоеваний на севере. Одни исследователи определяют ее по течению рек Иртыша и Тобола, другие — по течению Оби до впадения в нее Иртыша, третьи доводят ее до Северного Ледовитого океана. Одним из свидетельств распространения монгольского влияния и власти монголов могут быть данные топонимики — науки о географических названиях. На территории нашей области известно несколько десятков названий монгольского происхождения: населенные пункты — Ордынское, Чингисы, Усть-Алеус; реки — Орда, Кирза и другие.

1. Как вы думаете, почему история проникновения монголов на территорию Западной Сибири до сих пор подробно не описана?
2. Какая из точек зрения ученых представляется вам более убедительной и почему?
3. Известны ли в вашем поселке (селе, городе) географические названия, связанные с монгольским влиянием?

2. О границах монгольского государства

Из книги В. Л. Егорова «Историческая география Золотой Орды в XIII—XIV вв.»

Рассмотрение и конкретное установление границ Золотой Орды сопряжено с целым рядом трудностей, по большей части вызванных явной недостаточностью сведений о них в письменных источниках. Привлечение археологических данных для решения этого вопроса позволяет в отдельных случаях очертить с большей или меньшей точностью окраинные районы государства без четкого проведения пограничных линий. Специфичным является и то, что окружавшие Золотую Орду народы довольно длительное время старались селиться как можно дальше от районов обитания монголов. Это вызвало появление «пустых мест», или нейтральных пространств, располагавшихся по периметру золотоордынских кочевий и, как правило, связанных с переходными лесостепными ландшафтами. Такие нейтральные полосы время от времени использовались то одной, то другой стороной для определенных хозяй-

«гимых нужд (чаще всего охоты или выпаса скота). Именно поэтому в ряде случаев можно говорить лишь о порубежных владениях или окраинных районах государства. Само понятие «Граница» в глазах кочевников-монголов связывалось в первую очередь с землями неудобными или непригодными для ведения кочевого хозяйства. Естественной помехой в таких случаях служили леса и горы. Наличие нейтральных, незаселенных оседлым населением пограничных земель вдоль границы Золотой Орды особенно характерно для XIII в. — периода наибольшей военной активности монголов в направлении северных и северо-западных рубежей.

1. Какие проблемы связаны с определением границ монгольского государства?
2. Учитывая представления монголов о границах, предположите, где могли проходить эти границы на территории Новосибирской области.

8. О социальной организации местного сибирского населения

Мнение историка А. И. Соловьёва

И. Местные сложности возникают при попытках реконструкции социальной организации народов, занимавших территории северной лесостепи Западной Сибири накануне вхождения в состав Русского государства. Судя по археологическим данным, здесь уже с эпохи Средневековья, как минимум, с третьей четверти I тыс. н. э., существовало чересполосное расселение, с неизбежными многосторонними контактами экономического и логического плана, что неизбежно сказывалось на специфике их социального развития, в первую очередь влияния политических объединений тюркоязычного населения втягивались все новые области северной периферии их владений.

Система социально-этнического подчинения между аборигенными угорскими и самодийскими обществами и скотоводческим тюркоязычным населением продолжала развиваться с XII по II тыс. н. э. В Обь-Иртышье ее во многом определяла политика Сибирского ханства... В окраинах тайги местное население проживало, судя по археологическим источникам, в небольших улусах. Верхушка, возглавлявшая татарские улусы — беки, мурзы — находилась в зависимости от хана. «В среде татар барама, или бараба, — писал И. П. Фальк, — имеется феодальное дворянство, которое они называют "яута"; так как старшины волостей избираются из их среды, то эти яута русскими называются князьями».

В основе татарских улусов лежала уже полностью разложившаяся к XVI в. родовая организация. Помимо упоминавшейся верхушки, улусы включали «черных людей» — рядовых «нищих» общества, «захребетников» — обедневших, попавших в экономическую зависимость от «белых людей», «ясырей» — рабов. При этом верхушка улусов находилась в служебно-вассальном подчинении хану. В обязанности улусного населения входили: несение военной службы¹ в отряде предводителя, который собирался по требованию правителей Сибирского ханства, а также уплата ежегодных даров мурзе, беку, а иногда и правителям ханства или их соратникам.

Обычно за право участия в походе и дележе добычи предводитель улуса сам платил соратникам с «черных людей» «дарами». Жители тех улусов, владельцы которых были союзниками и помощниками сибирских правителей, от уплаты дара освобождались. При этом даром — предводители улусов, равно как и правители Сибирского ханства, вели постоянные войны за расширение своих территорий.

1. Ни какие слои делилось население нашей области в Средневековье?
2. Почему ученым-историкам сложно изучать общественное устройство средневекового населения Сибири?

НАЧАЛЬНЫЙ ЭТАП ЗАСЕЛЕНИЯ И ОСВОЕНИЯ РУССКИМИ НАШЕГО КРАЯ



Ермак Тимофеевич. Фрагмент памятника «Тысячелетие России» (Великий Новгород, 1862 г.)

В нижней части памятника расположен фриз, на котором помещены горельефы 109 исторических деятелей.

Задание. Найдите в Интернете полное изображение памятника и выясните, кого авторы поместили рядом с Ермаком. Случайно ли это? Выскажите свое мнение.

Наш край после падения Сибирского ханства. Из курса истории России вам известно, что присоединение Сибири началось в результате военной экспедиции казачьего отряда под руководством Ермака Тимофеевича (1582—1585 гг.). Сибирскому ханству был нанесен непоправимый удар, оно распалось, однако хан Кучум продолжил упорное сопротивление, переведя свои кочевья в Барабинскую степь. Русское правительство направляло в Сибирь отряды казаков и служилых людей с целью создания базы для дальнейшего продвижения. За Уралом строились остроги как военно-административные центры русской власти. Татарская знать ханства, враждебно настроенная к Кучуму как иноземцу по происхождению и завоевателю их земель, переходила на царскую военную службу. В 1594 г. у границ владений Кучума был возведен Тарский острог (ныне г. Тара Омской области).

Последним аккордом войны с Кучумом стали события 1598 г. Военный отряд примерно в тысячу человек, в составе которого было 300 сибирских татар, 4 августа под руководством боярина и воеводы Андрея Матвеевича Воейкова выступил в поход из Тарского острога. Прошли



Задание. Определите, какой эпизод битвы изображен на картине.

Разгром войск сибирского хана Кучума на реке Ирмени в 1598 г. Художник Н. Каразин

более 600 верст быстрым конным маршем вдоль реки Оми, мимо Убинского озера. Разведка установила место стоянки Кучума — устье реки Ирмень (ныне это место, расположенное на территории Ордынского района, затоплено Обским водохранилищем).

С восходом солнца 20 августа развернулось сражение, длившееся до полуночи. Первыми начали атаку на «кучумовичей» служилые татары, затем конной лавой двинулись казаки и взяли неприятеля в полукольцо. Убедившись в безнадежности сопротивления, воины Кучума тщетно пытались бежать вдоль берега и вплавь по Оби. Однако самому хану удалось спастись. Под покровом ночи он оставил свой отряд, прокрался к лодкам, с несколькими десятками приближенных и телохранителей уплыл вверх по реке. Воевода Воейков позже доносил в Москву: «Плавал я на плотках по Оби и за Обь-рекою, по лесам искал Кучума и нигде не нашел».

Разгром в Ирменском сражении похоронил надежды Кучума на восстановление Сибирского ханства, да и сам престарелый хан вскоре погиб в стычке со степняками. На Ирмени в плен были взяты три его сына, жены, дочери и несколько вельмож. Известно, что знатных пленников представили царю и пожаловали в военную службу. Князцы барабинских родоплеменных объединений приняли подданство «белому царю» и стали привозить я^сак в Тарский острог.

Основная часть Западной Сибири была присоединена к России до Смутного времени. Завершением сибирских дел Бориса Годунова стал прием в Москве эуштинского князца Тояна, который просил царя взять его земли под покровительство, защитить его народ от набегов воинственных соседей. Так в 1604 г. на берегу реки Томи был построен Томский острог. Население земель Тояна было освобождено от уплаты ясака в благодарность за добровольное присоединение. В их числе оказались чатские татары — аборигены нашей области. Поднявшись вверх по Томи, в предгорьях Алатау в 1618 г. служилые люди основали Кузнецкий острог.

До рубежа XVII—XVIII вв. на территории Верхнего Приобья и Барабы, как и на соседних землях Верхнего Прииртышья, юга Приенисейского края, была противоречивая ситуация. С одной стороны, российское правительство пыталось взять под контроль хозяйство и доходы местного населения, поскольку считало эти земли своими. С другой стороны, эти территории оставались вне зоны российской колонизации — не заселялись и не осваивались русскими. Что им мешало продвигать



Русский воин XVI—XVII вв. Рисунок Ф. Солнцева, сделанный в середине XIX в. по материалам Оружейной палаты (Москва)

На голове воина — мисюрка, небольшой шлем. Делался он из железа или стали, к его краям крепились кольчужная бармица и на уши, которые полностью или частично закрывали лицо, шею, плечи.



Марина Михайловна Громыко — историк и этнограф, доктор исторических наук, профессор. В составе первой группы ученых — организаторов гуманитарных исследований начала работу в Академгородке Новосибирска. Ее исследования раскрыли историю земледельческого освоения юга Западной Сибири в XVIII в., трудовые и духовные традиции сибирских крестьян, роль общины и православной религии в их жизни. Она обратила внимание на масштабы вольных переселений крестьян в Западной Сибири, поставила вопрос о важной роли сельских поселений в ранней истории Новосибирска.



Герб Томской губернии 1804 г.
«В щите, имеющем зеленое поле, изображена лошадь, бегущая в правую сторону»

Задания. 1. В описании герба говорится, что лошадь бежит направо. Используя литературу, узнайте об особенностях определения правой и левой сторон изображения в геральдике. 2. С чем может быть связана символика герба? Проверьте свои гипотезы, сверив их с мнением исследователей.



Встреча татарских послов в русском остроге XVII в.
Современная реконструкция

Задание: предположите, с какой целью приехали послы, какой диалог мог произойти между ними и служилыми людьми.

Мнение историков

В 1960-х гг. краевед К. А. Нечаев издал книжку о десятках русских деревень, якобы существовавших на территории нашей области задолго до похода Ермака. Но эти сведения не имеют документального подтверждения. В Новосибирской области бытуют легенды, связанные с пребыванием Ермака, хана Кучума и их сподвижников в здешних местах. Старики в с. Чуваши (Северный район) показывают на р. Тартас место, где якобы произошла битва Ермака с войском Кучума. В Барабинском районе расскажут о золотом кладе, закопанном Кучумом на одном из островов оз. Чаны.

ся на юг в лесостепь и степь с более мягким климатом и почвой, весьма пригодной для земледелия?

Во-первых, эта задача долго не была приоритетной для государства. Его политика была направлена на организацию движения отрядов служилых людей вглубь таежной зоны. Тайга и тундра Сибири славились богатствами соболиного промысла и были знакомы новгородцам и москвитам еще в XII—XV вв. После похода Ермака промысел соболя русскими *промышленными людьми* и сбор ясака соболями с коренного населения стали главным стимулом начального этапа освоения Сибири, известного как *промысловая колонизация*.

Во-вторых, попытки русского населения продвинуться в степные пространства Южной Сибири встретили упорное сопротивление со стороны кочевников. На юге Западной Сибири до 1640-х гг. борьбу против русских продолжали Кучумовичи — сыновья и внуки погибшего хана. На протяжении почти всего XVII в. препятствовали России подданные правителя *Телеутского улуса*, хана Абака, его потомков и преемников. Владения *телеутов* (они же белые калмыки, теленгиты) располагались в Приобье. В верховьях Иртыша образовалось *Джунгарское ханство* (1635—1758 гг.) — государство западных монголов, известных в русских источниках как черные калмыки, ойроты, джунгары или зюнгорцы. Правители Джунгарии проводили в жизнь завоевательные планы, стремясь создать могучую империю. Верхнее Приобье, Кулундинская и Барабинская степи находились под их влиянием. С барабинских татар и телеутов джунгары стали собирать дань в свою пользу. Местное ясачное население фактически оказалось в двойном подданстве: вынуждено было платить ясак и русскому царю, и джунгарскому *хонтайше*. В XVII в. Россия не могла

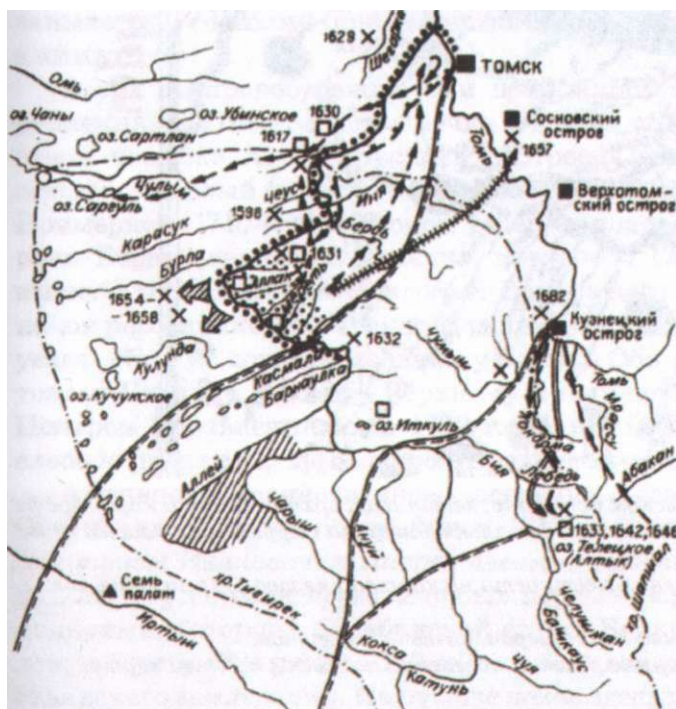


Зимняя Сибирь. Фото В. Степанова

вести военные действия в Сибири. Войны с Польшей и Швецией за возвращение потерянных после Смуты территорий, военные набеги со стороны Крымского ханства диктовали необходимость регулировать конфликты с азиатскими государствами мирным путем. Полоса в Западной Сибири, граничащая с кочевой цивилизацией, проходила по линии: Царёво городище (современный г. Курган), Тарский, Томский и Кузнецкий остроги. Воеводам предписывалось «с зюнгорцами задоров никаких не чинить», пограничные конфликты разрешать миром и содействовать развитию торговли с кочевниками. Злоупотребления тарских воевод при взимании ясака и «поминок» (якобы добровольных даров русскому царю), неспособность российской власти защитить своих данников стали причиной *Барабинской смуты* 1628—1631 гг. Барабинцы дважды осаждали Тару, второй раз в союзе с джунгарами; в осаде Томска приняли участие и чаты.

В Приобской зоне несколько десятилетий периоды мирных контактов сменялись нападениями тюркских племен или отрядов джунгар на русские остроги, ответных походов служилых людей на приобские ставки и кочевья, междоусобных столкновений монгольских и тюркских владык друг с другом.

Конфликтная обстановка в приобской части русско-телеутского фронта в XVII в.



Источник: Уманский А. П. Телеуты и русские в XVII—XVIII вв. Новосибирска, 1980



Окыкноюнний г.омитс'шн клфлм7. XVII гтол:

Боярский кафтан XVII в. Рисунок Ф. Солнцева, сделанный в середине XIX в. по оригиналу из Оружейной палаты (Москва)

Пояснение к карте. Чат^1^, телес^1^, телес^1 — тюркские народы Верхнего Приобья и Алтая.

Абак, Кока, Мачик — телеутские князья. Тарлав — чатский мурза. Секил Кулин, Матур-тайша — джунгарские племенные вожди. Ф. Пуци^, Я. Тухач^евский, Б. Зубов П. Сабанский — российские военачальники.

- Русские города и остроги
- Городки чат^в и телеут^в
- Места боев и ст^гчек
- Поход Аб^а и Пепш-тайши на чатов (1617 г)
- Поход Аб^а и Тарлава на Томск и Барабу (1630 г)
- Поход Ф. Пушина вверх по Оби (1632 г.)
- Поход Я. Тухаче на Чингиз-городок (1631 г.)
- Походы П. Сабансева на телесов (1633 и 1642 гг)
- Поход Б. Зубова на Сосновский острог (1645 г.)
- Поход Коки и Мачика на Сосновский острог (1657 г)
- Войны Коки с Секилами (1651 - 1658 гг)
- Поход Матур-тайши на Кузнецк (1682 г)
- Главные кочевья Аб^ови^ей
- Границы

Задания. 1. Новосибирский краевед К. А. Голодяев называет события, ход которых отображен на карте, «сололетней телеутской войной». Есть ли, судя по карте, основания для такой точки зрения? Найдите в литературе другие оценки данных событий. 2. Почему кварта имеет такое название? Объясните его с использованием словаря в конце учебного пособия.

d

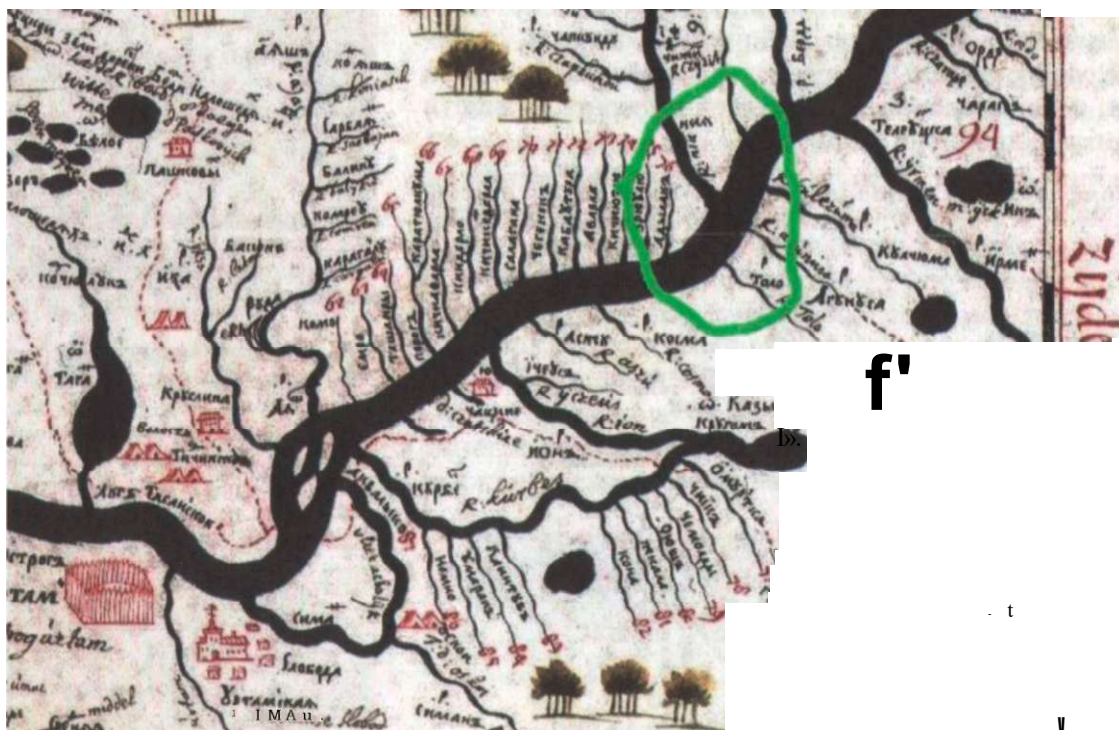
Село Зудово Болотнинского района — одно из первых русских поселений Новосибирской области. Современное фото

Фрагмент «Чертежа земли города Томского» 1699—1701 гг. Зелёной обводкой показано местоположение современного Новосибирска

Начало земледельческого освоения Новосибирского Приобья. На рубеже XVII—XVIII вв. политическая обстановка в Верхнем Приобье стала меняться. Разгоравшийся конфликт Китайской империи Цин против Джунгарии отвлек внимание и силы южного соседа России от северной границы. У русских появилось больше возможностей для продвижения в верховья Оби. Служилые люди ставили на северной границе нынешней Новосибирской области и по реке Томи новые остроги, отодвигая пограничье к югу.

Территория Новосибирского Приобья рубежа XVII—XVIII вв. в «Чертежной книге Сибири»
С. У. Ремезова

Ли



f'

y

Задания. 1. Найдите в литературе сведения о тобольском историке, летописце, архитекторе и картографе С. У. Ремезове и его картах, на которых впервые была довольно детально показана территория нашего края рубежа XVII—XVIII вв.

2. Обратите внимание на особенности картографического изображения местности на карте Ремезова. Определите, где расположен север, а где юг.

3. Найдите изображения течения реки Оби, ее притоков Ини и Верди, кочевий телеутов.

4. Определите, какие из перечисленных в тексте учебника русских поселений нанесены на этой карте. Объясните выбор поселенцами их местоположения.

5. Скажите мнение о том, является ли карта С. У. Ремезова источником исторических знаний о Новосибирской области. Своё мнение подтвердите фактами.

Под защитой острогов, построенных в конце XVII в. — Уртамского, Верх-Томского и Сосновского — возникли *самые первые русские населенные пункты* в нашем крае. Основателями заимок и деревень в нынешних Болотнинском, Тогучинском, Кольванском районах Новосибирской области стали *разночинцы* Томского и Кузнецкого уездов, служилые люди и их потомки.

Селились, как издавна принято у русских людей, на берегах рек — у Оби, Ини, Иксы, Ояша и прочих. До наших дней существуют старожильческие села Большая Чёрная (в прошлом деревня Чернова), Зудово (Пашкова), Турнаево (Боровая), Ача (Ачинская), Гутово, упоминаемые в старых документах или зафиксированные в «Чертежной книге Сибири» С. У. Ремезова. Найден документ о дате основания *сел^а Круглик^ово* в нынешнем Болотнинском районе. Томская воеводская канцелярия в 1695 г. дала право на пользование земельным участком — пашенной заимкой на речке Иксе *сыну боярскому Л. С. Круглику*. Заимка была невеликой: «всего с роспашными и заложными землями и дикова поля и дубрав длинику 2 версты, поперечнику верста». На карте С. У. Ремезова «Чертеж земли города Томского» (1699—1701 гг.) Зудово отмечено под именем «Пашковых [заимка или деревня]». Пашко (Павел) Зудов — возможный основатель этого поселения — фигурирует в документе 1703 г. как один из томичей, владеющих «пашенными заимками и санными покосы и рыбными ловлями и всякими угоди».

Вверх по правобережью Оби появлялись новые укрепления. В 1703 г. в устье речки Умревы под руководством того же А. С. Круглика построен *Умревинский острог* — первый на территории Новосибирской области. Примерно в 1710 г. на высоком берегу у впадения в Обь реки Берди основано поселение, которое к 1716 г. уже именовалось *Бердским острогом*. Вокруг него и дальше на юг расселялись крестьяне и разночинцы Кузнецкого уезда, образуя новые поселения у берегов Оби по ее притокам: Чингису, Аллаку, Верхнему и Нижнему Сузуну. Центром управления их в 1722 г. стала *Мальшевск^ая слобода* (ныне село Малышево в Сузунском районе).


Активное хозяйственное освоение левобережья Оби началось после постройки в 1713 г. у речки Чаус *Дмитрием Иван^овичем Лаврентьев^им^*, томским дворянином, *Чаус^ого острога*. Это был первый форпост, выдвинутый в сторону Барабинской степи. Вокруг него на левом берегу Оби уже к 1740-м гг. сложился район крестьянского земледелия. На рубеже веков здесь появилась *деревня Кривощёк^ова^*, с именем которой тесно связана догородская история Новосибирска. А название деревня

Человек в истории

Алексей Степанович Круглик (Кругликов) — сын боярский, позже дворянин. Унаследовал титул сына боярского от отца — шляхтича из белорусских земель, взятого в плен во время русско-польской войны и отправленного служить в Сибирь в 1656 г. Алексей Круглик имел земельные владения и мельницу неподалеку от Томска. В качестве военачальника успешно руководил действиями против енисейских кыргызов, подступавших к Томску. Основал на территории нынешней Новосибирской области одну из первых деревень — Кругликову, первый укрепленный пункт и административный центр — Умревинский острог, был в нем приказчиком.



Сибирская заимка.
Рисунок Б. Смирнова (1904 г.)



Вариант графической
реконструкции Умревинского
острога (по Л^а. В. Шаповалову
и Б. Л. Осипову)



Вариант реконструкции Чаяуского острога, Юрт-Акбалыкская средняя школа Колыванского района. В центре макета острога — церковь Ильи Пророка

Задания. 1. Определите смысловое значение русского слова «острог». 2. Опишите внешний вид и предназначение построек, расположенных по периметру и внутри острога. 3. Выявите различия и общие черты Умревинского и Чаяуского острогов. 4. Найдите в литературе название церкви, возмочно, стоявшей внутри Умревинского острога.



Служилые люди в русском остроге (форпосте). Современная реконструкция

Задания. 1. Используя информацию параграфа, предположите, к чему готовятся люди, изображенные на рисунке. Какие функции, судя по изображению, выполнял острог? 2. Сформулируйте выводы о роли острогов в земледельческом освоении нашего края.

получила по прозвищу «Кривощёк», принадлежавшему одному из ее основателей — Фёдору Криницыну. С увеличением населения часть ее жителей отселилась, образовав деревню Малую Кривощёковскую (на левобережье нынешнего Новосибирска, выше Комсомольского железнодорожного моста).

Жизнь на границе с кочевой степью в первой половине XVIII в. была беспокойной. Крестьяне строили вокруг своих деревень укрепления — *рогатки* и *надолбы*. Приказчики острогов часть пришлых людей записывали в *беломестные казаки*, те несли караульную службу и должны были в случае необходимости держать оборону. Беломестным казакам не платили жалованья, но давали земельные участки в безбортное пользование, освобождая от податей. Остроги были административными центрами, деревни составляли их «присуды» — территории управления. *Приказчики* и *комиссары* острогов выполняли функции военной, хозяйственной и гражданской власти.

Устройство тракта через Барабинскую степь и ее заселение. В конце XVII — начале XVIII вв. Обь-Иртышское междуречье мало привлекало земледельцев. Озер и заболоченных мест здесь было значительно больше, чем сейчас. Степь контролировали военные отряды джунгар и киргиз-кайсаков (казахов).

Ситуация стала меняться с постройкой в 1716 г. *Омской крепости* на Иртыше и возведением *пограничных сибирских линий* (1720—1760-е гг.). Пути набегов кочевников из казахстанской степи перекрыла Иртышская линия, которая шла по правому берегу Иртыша от Омска до Усть-Каменогорской крепости. Колывано-Воскресенская и Кузнецкая линии протянулись от Усть-Каменогорска до Кузнецка, огибая с севера Алтайские горы. В 1758 г. прекратило существование разгромленное Китаем Джунгарское ханство. Вторая половина XVIII в. стала временем более активного заселения русским крестьянством Барабинской степи.

В начале XVIII в. острог встал вопрос об организации надежных сухопутных сообщений в Южной Сибири. Путь по Барабинской степи из Тары в Томск через татарские улусы был известен еще в конце XVII в. В 1722 г. вдоль этого пути построены *Усть-Тартусский*, *Каинский* и *Убинский лас*. Новые термины *пас* или *форпост* вместо русского «острог» вошли в обиход в Петровское время с заимствованием немецкого и шведского опыта. Убинский позже из-за недостатка питьевой воды был перенесен на речку Каргат и стал называться *Каргатским форпостом*.

з^тл^йижи зтла угсежНи^ и ос&сеНufr русасими
Нauseга tсfeast

**Русские укрепленные пункты
Верхнего Приобья и Барабы
в XVII — первой половине XVIII вв.**



Задания. 1. Определите, на территории каких районов современной Новосибирской области возникли обозначенные на карте остроги и форпосты. 2. Опишите словами их местоположение. 3. Какие из них дали названия современным населенным пунктам на территории Новосибирской области?

Оранжевым пунктиром на карте выделена территория современной Новосибирской области.

SVMMMF

Сенатским указом 1733 г. была поставлена задача организации почтовой службы в Сибирской губернии. К устройству почтового тракта через Барабу приступили в 1740-х гг. От Тары до Усть-Тартасского форпоста перевозить почту, строить зимовья и «почтовые станцы» обязали крестьян Тарского уезда; от Усть-Тартаса до Томска — крестьян Томского и Кузнецкого уездов, разделив их на ямские сотни для выполнения работ.

Так возник новый вид повинностей сибирских крестьян — *ямская или почтовая гоньба*, то есть перевозка почты и курьеров, проезжающих по подорожным грамотам. В Томском уезде было оглашено приглашение:

«Не пожелает ли кто в тех местах для довольствия за плату от едущих чрез то место людей вновь построиться дворами. Нежели к тому охочие люди сыщутся, то позволить им в тех местах построиться и продавать пиво, табак, квас, сено и овес, и прочие харчевые припасы, кроме вина, беспошлинно. А если охотников не сыщется, то в те места поселить крестьян, откуда способнее. И объявить, что им льгота на два года, кроме подушных денег. Только возили б они за указанные прогоны. А на каждом почтовом станце содержать по четыре лошади добрых для проезда служилых».

Первые *зим^овщики* — крестьяне-ямщики — с трудом справлялись со своими обязанностями. Проверки состояния гоньбы в 1740-е гг. зафиксировали печальные факты: зимовье осталось пустым или вовсе сгорело, гибнут почтовые лошади, подводчики подают жалобы на «всёконечную скудость», на болезни, грубость проезжающих

Первопроходцы в Барабе. Художник А. Кучерявенко

Интересный факт

В форпосты Барабы сроком на год отправляли на службу казаков — русских и татар. В Усть-Тартасский форпост прибывало 50 человек из Тары, в Канский и Убинский — 200 служилых из Томска. Их задача заключалась в охране барабинских ясных татар от нападений «воровских» враждебных людей. Неся сторожевую службу, они также сопровождали важных персон, проезжающих через степь.



Тройка. Эскиз Л. Зверева.
Для езды по трактам в Западной
Сибири запрягали, как правило,
тройку лошадей

Мнение историка

Н. М. Карамзин: «... Малочисленная шайка бродяг, движимых и грубою алчностью к корысти, и благородною любовью к славе... открыла второй новый мир для Европы, безлюдный и хладный, но привольный... ознаменованный богатством... где в недрах земли лежат металлы и камни драгоценные, в глуши дремучих лесов витают пушистые звери... где судоходные реки, большие рыбные озера и плодоносные цветущие долины... ждуют трудолюбивых обитателей...

Задания. 1. Какие причины открытия «второго нового мира» видит знаменитый историк? Какие территории он так называет? Что может подразумеваться под первым новым миром? 2. Найдите слова-маркеры, которые историк употребляет для описания богатств «нового мира». 3. Правом^ерн^о ли, с вашей точки зрения, называть первооткрывателей этого мира «шайк^ой бродяг»? Своё мнение поясните.

И

Денис Иванович Чичерин (ок. 1720—1785) — сибирский генерал-губернатор с особыми полномочиями в 1763—1781 гг. Отличался огромной энергией, вникал во все дела. Его заслуга — заселение Московско-Сибирского тракта от Тобольска до Иркутска, в том числе по территории нынешней Новосибирской области.

чиновников. Почти безлюдная Барабинская степь, особенно в зимнее время, требовала выносливых лошадей и немалых физических сил от ямщиков.

В 1750-е гг. были проведены первые мероприятия по принудительному переселению крестьян на тракт. Из деревень Чаусского острога на поселение в Каинский форпост выслали 100 семей. В отношении неподчинившихся было приказано: «Всех семейщиков, не явившихся в Каинский форпост в подводную гоньбу, сыскать и по прежде поданному реестру выслать через два дня, несмотря ни на какие отговорки. И по высылке у них, где они жительство в домах своих имели, их разломать». Из Томска выслано 300 семей разночинцев. Переселенцы стали основателями первых деревень в центральной полосе тракта, вокруг Каинского форпоста.

Новая волна принудительного заселения притрактовой полосы в Барабе была результатом ссылки крестьян в зачет рекрутских наборов из Европейской России по указу от 13 декабря 1760 г. Указ ставил государственную задачу заселения приграничных районов Сибирской губернии хлебопашцами. Наличие населения являлось весомым доказательством принадлежности территорий Российскому государству. Однако в Забайкалье, куда планировали направить первые партии ссыльных, не приготовились к их приему. Отсутствие опыта переселений больших групп людей привело к гибели тысяч людей на перевалочных пунктах Тобольска, особенно детей и женщин.

Положение было исправлено сибирским губернатором Д. И. Чичерин^см^. По его распоряжению ссыльных расселяли вдоль линии тракта, помогая обзаводиться хозяйством, освобождая от уплаты податей на три года и от рекрутской повинности на 20 лет. Период трехлетней льготы означал пребывание в особой категории н^о-сельщик^ов под контролем военных чинов сибирских пограничных линий. За этот срок поселыцики должны были построить свои дома, создать хозяйство, после чего их следовало зачислять в сословие государственных крестьян для выполнения почтовой гоньбы. Постепенно, преодолевая неустроенность, поселыцики становились государственными крестьянами, но бедность сопровождала их жизнь еще долгие годы.

Результаты правительственного переселения по указу 1760 г. изучены историками. Среди многих попыток использовать ссылку для увеличения населения Сибири в XVII—XVIII вв. именно поселение крестьян «в зачет рекрутских наборов» признано самым результативным.

В 1780-е гг. почтовая гоньба по тракту Тара — Томск исполнялась уже регулярно. К началу XIX в. сухопут-

*%АзАльЯши этап улселеНия и ос&оеНи,Ъь русскими илисекх тсраSi

ный Московско-Сибирский тракт стал главной магистралью региона, по которой двигался поток купеческих грузов в зимнее время.

Заселение русскими территории Южной Сибири в конуре XVII — середине XVIII в.



Интересный факт

С конца XVI до начала XX вв. через Барабу и Приобье по Московско-Сибирскому тракту, который называли «государевой дорогой», «кандальным трактом», прошли вглубь Сибири сотни тысяч насильно сосланных людей. Ссылка играла важную роль в заселении Сибири только в XVII—XVIII вв., но и тогда основную часть сибирского населения составляли вольные переселенцы и их потомки.

Вопросы и задания. 1. Определите направления заселения русскими территории Новосибирской области. Из каких образований в XVII в. поселений оно происходило? При ответе используйте и материалы на полях.
2. Какое направление было главным, судя по количеству возникших на нем островов?
3. Найдите на карте пограничные сибирские линии. Какие особенности местности обусловили их прохождение именно таким образом? Какую роль они играли в процессе заселения данной территории?

Территория Русского государства* I XVI а	(Западною Сибири а XVIII а:
Территория, мшидшм а состав России а XVN »	Иртышская
Пути освоения Сибири русскими землепроходцами а XVII а.	« М М Кузнецкая
пунктов а XV* а.	Острот и форпосты на территории
Годы основания » пунктов а XVN а.	1 - Умревинский. 1703 г.
	2 - Бердский. ок. 1710 г.
	3 - Чаусский. 1713 г.
	4 - Усть-Тартасский, 1723 г.
	5 - Канский. 1722 г.
	• - Кареевский, 172* г.

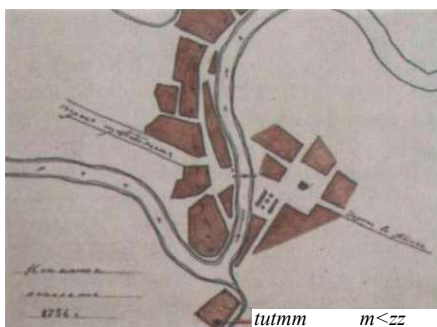


Партия ссыльных кандальников в Барабе на Московско-Сибирском тракте. Современная реконструкция



Гербы Мошковского и Сузунского районов, города Бердска

Вопросы. Какие исторические объекты изображены на каждом гербе? Как они связаны с историей соответствующих районов и города?



Карта-схема Каинского поселения 1756 г. Современная адаптированная



Исторические гербы города Каинска. Слева герб, учрежденный в 1785 г., справа — герб после 1804 г.

Задание: сравните два герба Каинска. Расшифруйте символику каждого из них, используя геральдический словарь, имеющийся в Википедии. С какими изменениями в административно-территориальном делении Сибири была связана перемена герба?



Барабинские татарки. Из кн.: Георги И. Г. Описание всех обитающих в Российском государстве народов

Каинский уезд и город Каинск. По результатам четвертой ревизии (1782 г.) в Сибири проводилась губернская реформа Екатерины II. В степной полосе региона были образованы новые уезды, в их числе в Барабе — *Каинский уезд* в составе Томской области Тобольской губернии как результат первичного заселения этой территории. В 1804 г. область стала *Томской губернией*. Населенная русскими часть Каинского уезда занимала тогда только полосу вдоль линии тракта.

В центральной части уезда находилось пять волостей: Вознесенская, Покровская, Тартасская, Нижнекаинская и Верхнекаинская. На их территории располагались 65 деревень, большинство из которых основаны чужбыми крестьянами. Сегодня на месте зимовий и первых деревень продолжается история поселений Вознесенка, Новый Тартас, Венгерово (Голопупова, Спасское), Туруновка, Покровка, Антошкина, Булатова, Мангазерка, Осиновые Колки и Кондусла. Восточнее на тракте находились деревни Убинской и Иткульской волостей. Всего в Каинском уезде при его образовании было учтено 10 720 душ мужского пола, из них 54 % составляли поселычики. В последующие годы до середины XIX в. уезд оставался местом водворения на поселение большого числа ссыльных, часть которых после обустройства своих домохозяйств переходила в сословие государственных крестьян.

Комиссия Министерства государственных имуществ Российской империи, проводившая *ревизию* Томской губернии в начале 1840-х гг., насчитала в Каинском округе уже девять крестьянских волостей. В них располагалось более 160 сел, деревень и заимок, проживало более 27 тыс. лиц мужского пола (женщин комиссия не переписывала), 69 % из которых были крестьянами, 30 % — поселенцами, 1 % приходился на отставных солдат, купцов и мещан.

За барабинскими татарами, имевшими численность в 2458 некрещеных и 34 новокрещеных человека мужского пола, были сохранены права на освоенные угодья и родовые названия их семи ясачных волостей. Свое прошлое бедственное положение они отразили в прошении 1760 г. как причину невозможности уплаты ясачной подати: «... Ныне [мы] в покое и безопасности, токмо от прежних киргизцами крайних разорений и поныне не можем во исправность и состояние прийти. А кои были у тех киргиз-кайсаков в плену, и разными случаями из того плену освобождаясь, домов своих и пожитков не имеют и скитаются».

С образованием уезда в 1782 г. маленькая слобода при форпосте стала *уездным городом* Каинском. Объяснялось

это тем, что было «необходимо управлять селениями в Барабе», и что «между городами Тарой и Томском на 860-верстном расстоянии нет никакого надзора на большой дороге». При этом возлагались надежды на увеличение численности населения в крае и успешное развитие земледелия. Такие надежды в будущем вполне оправдались.

Образование Колывано-Воскресенского (Алтайского) горного округа. В восточной части нашей области, в Новосибирском Приобье, в середине XVIII в. произошли большие изменения. Указом от 12 мая 1747 г. алтайские заводы и рудники наследников А. Н. Демидова были «взяты на имя императрица: Елизаветы Петровны» и переданы под управление Кабинета, который вел хозяйственные и иные дела царской семьи. Скоро выяснилось, что земель, а главное, крестьян для работ на заводах и рудниках недостаточно. В 1759 г. издан сенатский указ о приписке к заводам государственных крестьян Томского и Кузнецкого уездов. Южная часть Томского уезда с чаусскими и бердскими деревнями и весь Кузнецкий уезд вошли в округ колыванских заводов.

Для управления кабинетским хозяйством была учреждена особая административная структура — *Колывано-Воскресенский горный округ* (с 1831 г. он стал называться Алтайским). Первоначально территория округа делилась на *судные избы* (с 1780-х гг. — *волостные правления*), которым подчинялись несколько десятков деревень, вводилась должность земских управителей. Округ с 1804 г. вошел в состав Томской губернии, но хозяйственное управление здешними заводами и крестьянским населением было передано канцелярии горного начальства. Административные преобразования, осуществленные в



Интересный факт

Три Колывани. Название «Колывань» первым в Сибири получил (и до сих пор сохранил) поселок, основанный около оз. Колыванского на Алтае. Здесь с 1727 г. находился первый демидовский медеплавильный завод, а также контора округа Колывано-Воскресенских заводов. Когда в 1783 г. в Сибири было учреждено три наместничества, столицей Колыванского сделали расположенный в центре региона Бердский острог. Его переименовали, и он стал второй Колыванью. Однако новая губерния просуществовала недолго, в 1796 г. Бердску вернули первоначальное имя. Но в ходе городской реформы М. М. Сперанского в 1822 г. «вновь учрежден город Колывань, и назначен он из Чаусского острога».



Исторический герб города Колывани (1846)

Щит герба разделен на две неравные части. В верхней в зеленом поле помещен томский губернский герб, а в нижней — в серебряном поле — соединенные вершинами два снопа на ржаной ниве, рядом лежит серп.

Задание: предложите свой вариант гербов двух других Колываней.

В Новосибирском метрополитене можно полюбоваться творчеством современных камнерезов из алтайской Колывани. На станции «Сибирской» мозаики во флорентийском стиле посвящены темам природы и истории Сибири. Работы выполнили мастера Алтайского камнерезного завода, а часть панно — ученики художественной школы из с. Колывань Курьинского района Алтайского края.




Сузунский медеплавильный завод и монетный двор в конце XVIII в. Рисунок-реконструкция



Внутренний вид одного из цехов медеплавильного завода. Фото второй половины XIX в.

Задание: охарактеризуйте условия труда на предприятиях Колывано-Воскресенского горного округа, используя материалы параграфа.



Сибирская монета — продукция Сузунского медного двора

Сибири реформой М. М. Сперанского в 1822 г., сохранили кабинетские владения и их особый статус.

Кабинет получил монопольное право использовать рудные богатства и леса Алтая. Золото и серебро здешних заводов поступало не в казну, а в непосредственное распоряжение российских императоров. На землях Кабинета жителей острогов и деревень переводили в категорию *приписных крестьян*, в деловых документах называя их *заводскими*.

Во второй половине XVIII в. был расширен Барнаульский завод, построены Павловский, Сузунский, Алейский, Локтевский заводы, открывались и осваивались новые залежи серебряно-свинцовых руд. Кроме Змеиногорского, руду поставляли Риддерский и Зыряновский рудники Горного Алтая. С 1780-х гг. началось освоение мощного Салаирского полиметаллического месторождения (современная Кемеровская область). При заводах и рудниках появлялись новые города и поселки городского типа. Производство драгоценных металлов было главной задачей предприятий Кабинета, но для оборудования заводов и рудников необходимы чугуны, железо и сталь. Ниже Барнаула на реке Томь-Чумыш, притоке Оби, где были залежи железных руд, построили Томский железоделательный завод. В XVIII — первой половине XIX вв. на территории современной Новосибирской области действовали три кабинетских предприятия — *Нижне-Сузунский медеплавильный завод, монетный двор* в том же поселке Сузун и *Егорьевский золотой прииск* на Салаирском кряже (ныне Маслянинский район). Монетный двор работал в 1766—1847 гг. Затем случился пожар, от которого двор сильно пострадал и с тех пор не восстанавливался. Медеплавильный завод производил продукцию до начала XX в., хотя в последнее время уже в ограниченном объеме. В настоящее время в Сузуне ведутся работы по реконструкции территории и помещений завода и монетного двора. В 2016 г. состоялось открытие первой очереди Музейно-туристического комплекса «Завод-Сузун» — «Сузунский монетный двор».

Сереброплавильные и медеплавильные заводы Алтая по масштабам производства и количеству занятых рабочих принадлежали к крупнейшим предприятиям металлургической промышленности своего времени. Заводы и рудники были предприятиями мануфактурного типа, с разделением труда, на них трудились рабочие разных профессий и разной квалификации.

Приписные (кабинетские) крестьяне Колывано-Воскресенских заводов. Еще при Петре I социальный статус приписных крестьян в России был определен указами. Каждая *ревизская душа* была обязана отработ^!

Намсго

вать на предприятиях Кабинета сумму подушного оклада — 1 р. 70 коп. Платили за работу намного меньше, чем вольнонаемным труженикам. Недостаток работников из-за слабой населенности нашего края в XVIII в. приводил к злоупотреблениям. Заводские конторы сгоняли крестьян не только на регламентированные работы при заводах и рудниках, но и на срочные операции, не требовавшие специальной квалификации: на строительство, погрузку и разгрузку судов, конные перевозки, рубку дров, обжиг древесного угля и прочее. Иногда привлекали их к работе в цехах, не считаясь с затратами времени. Царский манифест 1779 г. ограничил работы приписных крестьян рубкой дров и перевозкой руды и угля, вдвое увеличил расценки за выполненные работы. Подушный оклад к этому времени вырос до 3 р. 70 коп., из которых 1 р. 70 коп. по-прежнему полагалось отрабатывать на заводах. Приписные крестьяне при заводах Европейской России были освобождены от работ в начале XIX в., на Алтае же приписная система сохранялась вплоть до либеральных реформ 1860-х гг.

Вот как на излете их истории, в 1861 г., характеризует заводские работы своих земляков *Павел Шолдин*, крестьянин Бурлинской волости, что располагалась на грани между современными Новосибирской областью и Алтайским краем.

Годный по летам (15—60) и здоровый работник обязан за годовой выыток или нарубить дров, перевезти угля, руды, глины и тому подобное разное количество сажень, коробов и пудов, смотря по расстоянию [до] места работы, которая удалена от волости от 100 до 500 верст, для чего употребить время пешему до 8 недель весной, а конному во всякое время 4—6 недель с 4 лошадьми, или передать работу подрядчику и готовить ему за это от 15 до 30 р. серебром. Немногим менее [этих] работ тягостна для крестьян обязательная поставка для заводов провианта, которого всякий годный работник должен поставить чрез 100—500-верстное расстояние 5—20 пуд по цене почти половинной против настоящей, отчего они несут накладу в иной год до 6 р. на душу.

Историки насчитывают более 40 разных сборов и повинностей государственных и приписных крестьян в Западной Сибири. Тот же П. Школдин рассказывает об одной из напастей — *подводной повинности*. Сельские обыватели обязаны были перевозить почту, грузы и пассажиров по гужевым трактам: «Для отправления обывательской гоньбы потребно недели две в году на паре лошадей, что будет стоить, если принять в расчет дальнюю переездку из деревень на станцию в рабочее время, около 7 р. с души; кроме того, случаются постройки и поправ-



Мастеровые на тяжелой горной работе по добыче руды

Трудный вопрос

Чьей собственностью были колыбано-воскресенские (алтайские) заводы и рудники? Частной собственностью царской семьи или коронной собственностью императора как самодержавного главы государства? Единого мнения среди историков нет. Спорные суждения по этому вопросу увязываются и с вопросом о положении иринских крестьян. Оставались ли приписанные к горному округу крестьяне государственными или их следует считать крепостными царской вотчины? Одни историки считают, что их положение ближе к государственному, так как они не были ограничены в размерах землепользования, не потеряли свободы перемещения в пределах округа. Другие уверены, что их положение ближе к крепостным.



Виртуальная встреча. Фотоколлаж В. Злодеева

Они «встретились» более чем два века спустя: источник, поддерживавший огонь в печи Сузунского медеплавильного завода, и наш современник — сотрудник музея, помогающий воссоздать уникальную историю родного края.



Интерьер сибирской кузницы.
Художник Е. Корнеев
(1810—1812 г.)

- Вопросы. 1. Какие орудия труда и механизмы применялись в кузнице?
2. Опишите, чем занята каждая группа рабочих.
3. К какому виду предприятий вы бы отнесли кузницу, учитывая такие ее характеристики: разделение труда, наличие несложных машин, преимущественно ручной труд?



Страна неизведанная.
Художник А. Кучерявенко

ки мостов на заводском тракте, требующие большого количества работников».

Для преодоления нехватки постоянных рабочих с 1761 г. в цехах заводов и на рудниках Алтая стали использовать рекрутов. Из деревень округа их направляли не в армию, а на предприятия кабинетского хозяйства. Проводить *рекрутские наборы* обязали органы крестьянского самоуправления. Каждый рекрутский набор сопровождался драматическими событиями и стоил деревне дорого. Примем во внимание трагедию семьи, теряющей родного человека и его рабочие руки, коллективные сборы на обеспечение одеждой, питанием в дороге, доставку рекрутов в Барнаул, а затем до следующей ревизии — уплату налогов и несение повинностей за убивших.

Рекруты направлялись на работы пожизненно в качестве *мастеровых* с ничтожным жалованьем в 18—20 р. в год. Среди мастеровых Алтая наиболее тяжелой (каторжной) считалась работа на золотых промыслах. Условия труда здесь были ужасные: глухая тайга, высокая влажность, болезни, 12-часовой рабочий день. Дети мастеровых, если удавалось создать семью, по наследству становились мастеровыми, с малолетства привлекались к работе и могли достигнуть более высокой квалификации, чем родители.

Миграции крестьян в юго-западные районы нашего края. В XVIII в. в районах первоначального заселения Западной Сибири, Верхотурско-Тобольском и Томском, заметно увеличилась численность и плотность старожильческого населения. Установление мирной обстановки в степях Южной Сибири после постройки пограничных линий стало началом *миграций* потомков первых землепроходцев — перемещения в степные пространства нашего края. Историками отмечен стихийный характер миграций в Западной Сибири, который слабо поддавался контролю властей. Границы Томского земледельческого района раздвигались в Верхнее Приобье. Верхотурско-Тобольский земледельческий район стал основой для освоения Барабинской степи.

На рубеже XVIII—XIX вв. началось заселение территории вокруг Чановских озер — собственно Чанов, Абышкана, Горького, Яркуля и других, площадь которых была гораздо больше, чем сейчас. Озера привлекали своими рыбными богатствами. В летнее время на них гнезилось несметное количество водоплавающих птиц. На островах и при заливах появились деревни, многие из которых существуют и сегодня. Пятой ревизией 1795 г. у западных берегов озер были учтены первые семь поселений, в шестую ревизию (1812 г.) — еще 26 деревень. Селения возникали в 5—25 верстах одно от другого,

часто жители переселялись из одной деревни в другую. Люди переходили из близких Тарского и Ишимского уездов, прибывали даже из отдаленных уездов Тобольской губернии.

По административной реформе М. М. Сперанского в 1822—1823 гг. северо-западная часть чановских поселений вошла в состав Юдинской волости Тюкалинского уезда Тобольской губернии — 39 деревень, 2874 человека мужского пола. В их числе деревня Чистоозёрная (сегодня — центр одноименного района), которую основали 18 семей, переселившихся из деревни Чаечьей к озеру Чистому. С северо-восточной стороны прилегали к Чанам селения Каинского округа Томской губернии. Каинцы населили северн[^]те берега озер, здесь образовалась Казанская волость.

Приписные крестьяне Колывано-Воскресенского горного округа активно участвовали в освоении его степных просторов. Администрация пыталась препятствовать таким переходам, возвращать переселившихся на старое место, ведь миграции затрудняли мобилизацию на заводские работы, однако совсем запретить переселения не удалось. Тому были объективные причины. Формирование кабинетского хозяйства и освоение огромной территории горного округа совпали по времени, что создавало предпосылки для массовых переселений. Крестьянская инициатива стала ведущей силой освоения берегов реки Аля, Верхнего Прииртышья, Кулунды вплоть до берегов озера Чаны, южные берега которого относились к ведомству горного округа. В первой четверти XIX в. мно-



Деревня Юрт-Ора (Умар-аул) Колыванского района — памятник истории, охраняемый государством

Деревня населена преимущественно сибирскими татарами — чатами, располагается на месте их проживания с VIII в. В XVI—XVII вв. рядом существовало укрепленное поселение чатов, которое именовалось Чатским городком.

Вопрос. Как вы думаете, почему данное поселение является памятником истории?

Мнение историков

На территории Новосибирской области сохранилось множество географических названий тюркского (татарского) происхождения. Вот как переводятся на русский язык названия некоторых районных центров: *Карасук* — по названию реки, «кара» — черная, прозрачная, *су(к)* — вода, река; *Кыштовка* — от «кыштау» — зимовье; *Сузун* — по названию реки, *су* — вода, река, «зун» — лесная, зеленая или длинная; *Чаны* — по названию озера, «чан» — сосуд больших размеров; *Усть-Тарка* — по названию реки, «тар» — узкая.

Вопрос. Какие черты народной жизни на раннем этапе колонизации нашей области отразились в этом документе?

Протокол допроса в
Умревинс[^]ой судной избе.
Из фондов Новосибирского
государственного
краеведческого музея

^rtie ЛкТВ(я«в

ш'1>

/i ""Г

«сс,

i - ft лрб.

С[^] о.j^mi'Xi

yji-

16 мая 1759 г. судной конторой была «сыскана и допрошена» жительница д. Каменской Екатерина Иванова дочь Чивозерова. Она сообщила, что в прошлом году «добропорядочно» сошлась для совместной жизни с разночинцем Иваном Васильевым сыном Чахловым. У них родился младенец, но прожил всего один час и «умре, немолитвен и некрещен». К протоколу «вместо девки Катерины Чивозеровой прошение ее Сергей Жеребцов руку приложил».

<la<Г

(* <

.l--

А.л—
CU TC Г

то*. ли /l u-j-ocOuia.
f j j j p ^ • сзьГ OtblV

/в

гочисленные деревни, основанные здесь приписными крестьянами, были объединены в волости: Бурлинскую, Карасукскую, Кулундинскую, Нижнекулундинскую. И сегодня некоторые из тех деревень находятся в южных районах нашей области.

Масштабные миграции в степные пространства Западной Сибири во второй половине XVIII в. стали главным источником роста здесь численности населения. Приграничные районы населялись трудолюбивым крестьянством, развивалось земледельческое хозяйство, территория становилась неотъемлемой частью Российской империи.

Вопросы и задания

1. Объясните причины относительно поздней колонизации нашего края.
2. Сравните начальный этап заселения русскими территорий Верхнего Приобья и Барабы, сделайте выводы об общих чертах и различиях, объясните, чем они были вызваны.
3. Выясните на основе карт, помещенных в параграфе, количество острогов на территории Западной Сибири в XVII — начале XVIII вв. Сколько из них находилось на территории нашего края? Составьте словесное описание сибирского острога, выделив его типичные черты.
4. Объясните, при каких обстоятельствах и с какой целью был создан Колывано-Воскресенский горный округ. Какая часть территории нашей области входила в его состав?
5. В какие административно-территориальные образования входила современная территория нашей области в конце XVIII в.?
6. Казачество сыграло важную роль в присоединении и освоении русскими людьми территории Западной Сибири. Конкретизируйте данное утверждение фактами, уже известными вам из курса истории и приведенными в данном параграфе.
7. Проанализируйте такой факт: сегодня при въезде в с. Довольное на стеле мы видим надпись: «Довольное. Основано переселенцами из Центральной России в 1703 г.». Узнайте, какими источниками пользовались краеведы, устанавливая дату основания села. Подумайте, возможна ли была постройка русского крестьянского села в глубине степей в условиях политической обстановки рубежа XVII—XVIII вв.

ИЗУЧАЕМ ИСТОРИЧЕСКИЕ ИСТОЧНИКИ

1. Г. Ф. Миллер о Бердском остроге и Малышевой слободе 1734 г.

Бердский острог

Бердский острог был построен в 1717 г. по прошению многих новых поселенцев, которые прибыли сюда незадолго до этого из различных мест, чтобы поселиться здесь, на Оби и Берди, надолго. Он расположен в 120 верстах ниже Малышевской слободы по прямой дороге на северо-восточном берегу Оби, немного выше устья реки Бердь, которая и дала название пункту.

Соединение обеих рек, которые окружают острог с двух сторон, делает необходимым укрепление лишь одной трети его окружности, и стена, состоящая из бревен и кольев, проведена в виде дуги от Оби до Берди. За стеной есть еще ров с поставленными вокруг рогатками и надолбами.

Жилые дома вместе с публичными зданиями: церковью Сретения Богородицы, домом приказчика, судной избой и амбарами — все находятся внутри острога. Гарнизон состоит из беломестных казаков, которые из артиллерии имеют лишь одну трехфунтовую железную пушку.

Малышева слобода

Малышевская слобода была основана в 1722 г. по просьбам живших в этой местности крестьян из-за большой отдаленности от Бердского острога, к которому они до этого относились. Им был дозволен собственный приказчик, который живет в слободе. Она расположена в 60 верстах ниже устья реки Чумыш на северо-восточном берегу Оби и получила название от деревни, которая стояла на этом месте и была основана крестьянином Малышевым.

Она состоит из обводной деревянной стены из бревен и кольев, которая проведена к берегу реки в виде полумесяца. На стене построены 3 боевые башни, вокруг ров, а также поставлены рогатки и надолбы. Сначала такая же стена была протянута и со стороны реки, которая, однако, прекратила существование из-за течения, постепенно подрывающего берег. Жители сами были строителями крепостных сооружений; они также сами содержат гарнизон. Его артиллерия состоит лишь из одной трехфунтовой железной пушки. Внутри укрепления находятся дом приказчика, судная изба, магазины и несколько частных домов. А остальная часть частных жилищ находится снаружи без какого-либо защитного сооружения.

К дистрикту слободы относятся 21 деревня, которые расположены как выше, так и ниже нее вдоль северо-восточного берега Оби и на впадающих в нее маленьких речках. В двух местах дистрикта — на устье речки Нижняя Сузунка, в 8 верстах выше слободы, и возле деревни Куликовой, в 12 верстах выше предыдущего места, на Оби — можно еще видеть следы старых городов, которые были построены здесь прежними жителями этих мест... Они состоят из земляных валов и глубоких рвов с выкопанными тут и там ямами, над которыми, кажется, стояли дома.

1. Сравните расположение и внешний облик Бердского острога, Малышевой слободы с Умревинским и Чаусским острогом.
2. Составьте словесное описание типичного приобского укрепленного поселения первой половины XVIII в., используя всю информацию данной темы.

2. О поселениях на территории, подотчетной Чаусскому острогу

От^веты Томск^ой воеводск^ой к^анцелярии по запросу профессора Г. Ф. Миллера. 1734 г.

К Чаусскому острогу приписаны деревни: Скалинская, Шелегина, Ояшская, Черепанова, Крохалёвская, Кривощёкова Большая, Усть-Инская, Чемска^ Нижняя, Ирменская Большая, Ерская, Кобавинская, Аристова, Канарбурская, Рожнёва, Анбинская, Мельникова, Кизыцка^, Грязнуха, Криводанова, Кривощёкова Мала^, Усть-Ельцовская, Чемская Верхняя, Ирменская Малая, Ординская, Сивкова, Кузнецова, Каменская, Кайлинская, Моткова.

... По делам не сыскано [ответов на другие вопросы Миллера], для того, что многие старинные дела положены были в давних годах в кладовую палату и погнили, и разобрать невозможно.

1. На карте восточной части нашей области найдите населенные пункты, включенные в приведенный здесь перечень и сохранившиеся до наших дней. Чем их прежние названия отличались от современных?
2. О каком состоянии воеводского архива свидетельствует оправдательное объяснение воеводской канцелярии? Как это состояние сказывается на нынешних поисках сведений о возникновении старожильческих деревень нашего края?

3. Об образе жизни чаусских жителей

Из дневниковых записей профессора И. Г. Гмелина — участника Второй Камчатской экспедиции. Июнь 1741 г.

При выезде из Орского бора, что лежит на западном берегу Оби, я въехал в Орский аул, или Орские юрты, которые расположены вдоль берега Оби. В деревне 30 домов чатских и 15 барабинских татар, последние платят подати. Здесь очень богатая рыбная ловля. В Оби ловят осетров и стерлядей. Осетров длиной до двух аршин, в которых до трех фунтов икры, продают от 4 до 5 копеек.

Жители Чаусского острога большей частью зажиточные люди, и могли бы жить еще лучше, если бы менее предавались пьянству. Они имеют большое скотоводство, к чему есть прекрасные удобства: вокруг поля и повсюду изобилие воды. Здесь много режут рогатого скота. У них обычай, когда один из них колет скотину, то для старосты отрезает кусок, а другим людям дает в долг.

С тех пор, как дорога отсюда идет через Барабу, то здешние жители новым образом получают прибыль. На пути через Барабу до Бергамацкой слободы нет ни одной деревни, татары очень бедны лошадьми. Чаусские жители стали держать хороших лошадей, поставляя каждую лошадь по 8 рублей.

1. Охарактеризуйте этнический состав жителей Чаусского ведомства.
2. Какие источники дохода отметил автор у местных жителей?
3. На какие стороны быта наших земляков обратил внимание И. Г. Гмелин?

4. Современники о пути по Барабинской степи в 1730—1740-х гг.

Томская воеводская канцелярия о проезде из Тары в Томск. 1734 г.

Дорога идет из Тары через деревни Тарского уезда до слободы Бергамацкой (ныне с. Бергамак Омской области) на реке Таре. Далее через речку Щетаки до Сарабалыкских юрт, через Сычкановы, Кулебины и другие юрты барабинских татар. Русских деревень до Шелегиной и Оёшной Чаусского присуда нет в Барабе.

Из сообщения сына боярского Лукнеева, командира Каинского и Убинского форпостов.

А сего 1740 г. имеются под моей командою только 80 человек, а в прибавок не прислано, и те помирают голодною смертью. А ныне 21 ноября 1740 г. явились близ станции татарской деревни Турумовой воровских неприятельских людей казачья орда, и чинили бой, и убили князя Турума. Из Усть-Тартасского форпоста выступили командир со служилыми людьми, и нас просили помочь. Вспоможение дать не могли, помянутые 80 человек и те в рассылке.

Из дневниковых записей профессора И. Г. Гмелина. Июнь 1741 г.

Из Чаусского острога выехал в сопровождении 15 казаков. Дорога шла через деревни Большая и Малая Оёшные, последней перед Барабинской степью находилась деревня Подволошная у речки Оёш из десяти дворов. Дорога шла через березовые поля, но из-за многих маленьких кочек, поднимающихся из земли, она была утомительна.

Достигли местечка Крутые Лога — покатые долины, где сами кормили и ухаживали за лошадьми. Отсюда дорога была топкая и необычайно кочковатая, так что карету бросало

то вверх, то вниз, то в сторону. Прибыли к Писаной Берёзе, там снова кормили лошадей. В прежнее время эта местность была опасной. Сюда еженедельно посылали наряд казаков на разведку. А чтобы проверить, что казаки выполнили задание, они оставляли в дупле березы письменную расписку. Следующий наряд ее брал и оставлял свою. Далее проехали Торбаево зимовье, Полубабкино, или Государев двор, Черепаново зимовье недалеко от озера Иткуль. <...> Речка Чулым шириной две версты, с очень медленным течением и полна рыбой чебаками. Мои люди сетками от комаров добыли хороший улов.

Сообщение генерал-майора Х. Х. Киндермана после проезда из Тары в Томск через Барабинскую степь. 10 сентября 1748 г.

... Дорога весьма худа, где надлежит быть мостам и добрым гатям, того ничего не укреплено, а где и есть мосты, весьма худы без всякой укрепы. Гати только набросаны березняком, и то малое число, и ничем не укреплено, так что проехать на лошадах с телегами никак невозможно и верхом с великим трудом.

1. Проведите внешний анализ отрывков документов: кто авторы, когда и при каких обстоятельствах созданы документы. Определите вид каждого, чем они отличаются друг от друга. Считаете ли вы представленные сведения достоверными?
2. Подготовьте словесное описание пути по Барабе в середине XVIII в., используя сведения источников.
3. Охарактеризуйте казачью службу в Барабе начала 1740-х гг.

5. Именитые путешественники о поселыцках Барабы

И. П. Фальк — швед, ученый-естествоиспытатель, участник академической экспедиции П. С. Палласа для изучения природных условий, истории и этнографии Сибири в 1768-1774 гг.

Здесь всякий колонист свободен. Он получает лес, из которого он должен производить строение или для себя, или для других, пахотную землю, луга и дрова. Каждому из них дается лошадь, корова, 2 овцы, плуг, топор, для посева 9 пудов ржи, 4 пуда ячменя, столько же овса, 1 пуд конопляного семени, на три года солдатский провиант и 1 копейка для него, и по 1 деньге жене и детям в день. В четвертый год платят они подати.

Деревни выстроены правильно, и дома в одну меру. Многие деревни состоят под надзором старосты из солдат, без дозволения коего никто не смеет отлучаться на ночь. Колонисты вообще живут очень хорошо. Они трудолюбивые, хорошие и спокойные земледельцы, из коих некоторые довольно зажиточны. Они сильно размножаются и во втором колене обещают еще более пользы; если бы можно было им доставить более женского пола, то хозяйство более бы процветало.

1. Кто такие поселыдики? Почему автор называет их колонистами?
2. Что получал поселыцик для обзаведения хозяйством? С какой целью это делалось?
3. Какое впечатление своими человеческими качествами произвели на И. П. Фалька наши земляки — барабинцы?

*Генерал-губернатор Сибири М. М. Сперанский.
Из дневника: 1819—1821 гг.*

Меня везли из Омска не по левому, но по правому берегу Оми, чтобы избежать переездов. <...> Нижнеомская. Бедность очевидная. Поселены при Чичерине — долго были без жен. <...>

Мы выехали на большую Тарскую дорогу в Назарове Каинского уезда. С Вознесенского начались горькие жалобы крестьян на земские притеснения. <...>

Каинск среди Барабинской степи. Она лежит между Иртышом и Обью. <...> Кажется, вся сия плоскость была затоплена водою, и что земли начали обсыхать с южной стороны. ...

Пашут на возвышенностях, или гривах, все прочее покрыто травой, болотами, солончаками и березовым лесом, лес однако ж расположен большей частью рощицами.

Крестьяне на Барабе большей частью поселены при Чичерине, после 1763 г., из людей, посланных в зачет рекрут. Московский их разговор происходит по большей части от дворовых людей. <...>

Нет глаже дорог, как на Барабе, нет резвее лошадей, нет неутомимее кнута тамошних ямщиков. Извоз есть главный их прожиток. Из Томска ставят клади на срок не менее 100 верст в сутки.

1. При каких обстоятельствах выдающийся государственный деятель М. М. Сперанский ехал в Сибирь?
2. По карте проследите путь Сперанского из Омска. Что значит выражение: «Мы выехали на большую Терекую дорогу»?
3. Что, по его наблюдениям, изменилось в положении крестьян-барабинцев по сравнению с 1760-ми гг.?
4. Кого путешественник называет ямщиками? Узнайте из словаря происхождение слова «ямщик», найдите информацию об изменении его смысла к XIX в.

6. О занятиях жителей Каинского уезда

Описание Тобольского н^ажестничест^ва. 1780-е г^.

По большей части упражняются жители имущие в хлебопашестве, скотоводстве, промыслы имеют рыболовство, и как русские, а особливо есашные татары ловят зверя и именно — лисиц, волков, лосей, медведей, зайцев, горносталя, соболей, белок, частью бобров, выдр и росомаг, главной же промысел в лисицах и горносталях, а больше из сих двух родов горносталя, коих и доброта состоит против других мест лутчая. Женщины ж прядут для себя на холсты пряжу, ткнут сермяжные сукна, и как оные, так и съестные припасы в продажу производят в своих селениях проезжающим покупщикам. Из хлеба частью отвозят на вольную продажу в линейные войска, а из рыбы в Ирбицкую ярмонку, наймываются ж под извоз купеческой клади до городов Тары, Томска, Колывана и до Ирбицкой ярмонки.

Бедного состояния отходят по пашпортам в соседственные округа по найму для крестьянских работ, а особливо в Колывано-Воскресенские заводы, сколько во оных по вольной плате в казенные работы, а наиболее и к разным людям в услужение.

1. Отметьте устаревшие слова и выражения, встречающиеся в тексте.
2. Прокомментируйте смысловое значение каждого из них.
3. Сравните занятия и доходы «имущих» и бедных барабинцев.
4. В чем, по-вашему, причины зажиточности или бедности каинского населения?

«КАК СТАРИКИ ПОСТАВИЛИ»: ТРАДИЦИОННЫЙ МИР ПРИБСКОЙ И БАРАБИНСКОЙ ДЕРЕВНИ

Что такое традиция и традиционная культура? Этот раздел учебного пособия посвящен описанию традиций, характерных для культуры и образа жизни крестьянства Новосибирского Приобья и Обь-Иртышского междуречья в XVIII — начале XX вв. *Традиции* — это такие элементы культуры или общественных отношений, которые долго существуют, медленно изменяются и передаются из поколения в поколение, как правило, без критического к ним отношения. Столетиями традиции играли роль фундамента и стержня повседневной жизни народа, поэтому российское общество — по крайней мере, до «сплошной коллективизации» рубежа 1920—1930-х гг. — историки нередко называют обществом традиционного типа, а тогдашнюю массовую культуру — *традиционной культурой*. Общество традиционного типа — это, прежде всего, общество аграрное, объединяющее крестьян — людей, работающих на земле и живущих в деревне, людей верующих, исполняющих церковные заповеди и чтущих заветы предков.



Г'

Нина Адамовна Миненко — доктор исторических наук, профессор, историк и этнограф, организатор профессионального исторического образования. Снедпалпст по социально-экономической, политической, социальной истории, культуре и быту населения Сибири и Урала XVIII — первой половине XIX вв. Автор первого учебного пособия «История Новосибирской области с древнейших времен до конца XIX в.» для общеобразовательных школ, ряда научных и научно-популярных книг по истории Западной Сибири нашей области.

Задания. Сравните представленные ниже изображения жилых домов, найдите общие черты и отличия. Предположите, почему дома такие разные.

Жилой дом в с. Спирино Ордынского района — памятник архитектуры конца XIX в. Современный вид. Пример богато декорированного дома-шестипстенка, в оформлении которого сочетаются мотивы классицизма и народного деревянного зодчества.



Жилой дом в с. Суздалка
Доволенского района — памятник
архитектуры середины XIX в.

Деревянный дом-нятистенек — характерный пример рядовой застройки в бедной лесом Барабинской степи. Дом без фундамента, подклета и завалинки, рублен из мелкого неровного березняка. Пазы промазывались глиной.

Низкая четырехскатная крыша покрыта соломенными жгутами.



Фрагмент резного фриза,
украшающего жилой дом
в с. Спирино

Деревянный фриз декорирован пропильной и накладной резьбой растительного орнамента. Карниз с двумя рядами ажурных подзоров опирается на декоративные кронштейны.



Интерьер жилища крестьянской
семьи среднего достатка. Музейная
экспозиция

Смыслом крестьянской жизни был труд членов семьи на «своей» пашне (земля в нашем крае принадлежала государству или его главе — императору, но крестьянское землепользование до начала XX в. было относительно свободным). Земледелие дополнялось животноводством, добывающими и обрабатывающими промыслами. Традиционными были и познание окружающей среды, «лад» семейных и общинных взаимоотношений, воспитание детей. Традиционной оказывалась вся материальная и духовная культура деревни — рукотворный предметный мир (орудия труда, поселения и жилища, одежда и прочее), сохраняемые в сознании и «на сердце» верования, оценка природных и социальных явлений. Некоторые народные традиции были перенесены за Урал из европейской части России в ходе заселения нашего края, другие сложились уже здесь, под влиянием специфических условий Верхнего Приобья и Барабы.

Народную традиционную культуру и образ жизни (быт, повседневность) жителей Новосибирского Приобья и Барабы XVIII — начала XX вв. изучают социальные историки, этнографы и фольклористы. Вот несколько примеров из их работ, посвященных самым разным, но всегда интересным сюжетам.

Нина Адам^{овна} Миненк^о о роли деревенских «стариков»:

«Старики составляли наиболее авторитетную фракцию на крестьянских сходах. Они следили за порядком на мирских "согласьях". Вместе с выборными начальниками старики осуществляли судебное разбирательство на сходах и определяли содержание приговоров. Стариков уважали за их знания, опыт, за многолетний труд; их рассматривали как хранителей производственных, этических и других традиций. За стариками признавалось право поучать других».

Ольга Ник^{ол^аевн^а} Шелегин^а о крестьянском жилище:

«На территории нашей области, как и везде в Западно-Сибирском регионе, сохранялась... иерархия в организации пространства избы, горница: (передний угол — красный, печной — женский), а также бытование основных элементов интерьера (полати, голбец, лавки, полки, стол). Пословицы и поговорки, записанные у крестьян, свидетельствовали об их любовном отношении к родному очагу. "Своя избушка — милая подружка", "Каково на дому, таково и самому", — считали они».

Елена Фёдоровна Фурсова об одежде старообрядцев:

«Установка старообрядцев на верность стародедовским традициям способствовала сохранению пережитков

«Kate силрики шктЛ&или»: трл^иш^аЯЯий лгир.
н^иобски и ба^лбиНасои fefce&Uu

в их верхней одежде. Более, чем в каких-либо других костюмах, архаичн^е элемент^! "законсервировались" в обрядовых комплексах: несшитая одежда в виде отрезков ткани (на голову, ноги), покрывал, простейшая шитая одежда, восходящая к плащеобразным и туникообразным покроям (саваны, рубахи, сарафаны и так далее), прически (распущенные или связанные "кустиком" волосы), обувь (вязаные одной иглой носки, обутки). Сохранению старинных форм обрядовой одежды способствовал и ручной способ ее изготовления».

Ми^аил. Никифорович Мельник^ов о зн^ачении н^арод-н^Их ск^азок^:

«В сказках даны нравственные законы трудового народа. В основе жизни лежит труд, и как бы ты ни был мал и слабосилен, трудись: может, именно твоей крохотной силы и недостает, чтобы завершить общее дело ("Репка"). К какому бы роду-племени ни относились люди, надо с ними жить в мире. Коллективная дружба — основа благополучия ("Теремок", "Зимовье зверей"). Слово старших несет народную мудрость, послушание избавляет детей от многих бед ("Коза и козлята"). Будь верен дружбе ("Кот, петух и лиса"), не оставляй слабого в беде, будь смел^тм и честн^тм ("Лиса, заяц и петух"), не лги, не причиняй другим зла ("Коза лупленая")».

В науке сложились разные подходы к оценке традиционной народной культуры, деревенского быта России и, в частности, нашего края. С одной стороны, уже в досоветский период проявился, а в работах советских историков стал преобладать негативный взгляд на «патриархальщину, полудикость и самую настоящую дикость» (слова В. И. Ленина), будто бы царившие в доколхозной деревне. С другой стороны, издавна существует и сейчас активизировалось стремление к любованию старыми традициями, даже к их полному «возрождению». Эти полярные оценки намечают пространство для поисков истины в ходе общественного и культурного диалога. Дискуссия, которая может развернуться и в школьном классе, вероятно, затронет такие вопросы: чем культура и быт наших предков принципиально отличались от нынешней повседневности? Что из народных представлений, обычаев и обрядов сохраняет свою жизнеспособность в современных условиях, нуждается в сохранении или возрождении, а что безнадежно устарело уже к началу XX в.? Вряд ли те материалы, которые вы найдете в этом разделе учебного пособия (как и в следующем), допускают однозначные ответы.

О чем рассказывают общественные приговоры. В Государственном архиве Новосибирской области, в одной из бесчисленных папок (архивисты называют их единицами хранения или делами) подшит такой документ.



Красный угол —
непременный элемент
крестьянского жилища. Музейная
экспозиция



Игра в городки на деревенской улице
в Сибири. Фото второй половины
XIX в.

И

Тамара Семёновна Мамсик — доктор исторических наук, трудилась в Институте истории СО РАН. Изучает аграрную историю Западной Сибири XVII—XIX вв.: процесс заселения, экономику, социальную структуру, быт и духовную культуру населения. На основе изучения ревизских переписей и окладных книг реконструировала картину хозяйственной жизни и крестьянского самоуправления в Бердской, Кайлинской, Кривошеинской, Ордынской, Чаусской волостях на территории Верхнего Приобья.



Типовое здание волостного правления в Сибири второй половины XIX в.
Музейная экспозиция

Правление обычно стояло на центральной площади волостного села напротив православной церкви. Застройку площади дополняли здания училищ, магазинов, жилые дома богатых сельчан.



Домашний ткацкий станок, или кросна. Музейная экспозиция

Такой станок был почти в каждой крестьянской семье. Женщины ткали на нем полотна из льна, конопля или шерсти, чтобы пошить затем одежду, изготовить постельное белье и другие полезные вещи.

1839 года ноября 30 дня.

Мы, Кайлинской волости разных деревень сельские старшины и лучшие люди из крестьян, будучи в собрании в Кайлинском волостном правлении, постановили сей приговор в том, что находящиеся по сей волости по выбору общества у должностей для приема денежной казны счетчик, волостные сотники, к сельским запасным магазинам вахтеры, ямские сотники и перевозчики с истечением настоящего 1839 года должна: смениться.

На место коих выбрали мы состояния и поведения доброго, примерных в хозяйстве, не бывших ни в каких пороках. Возложенную на них должность они снести могут, и кто именно — прилагаем список. В чем старшины! приложили печати, а крестьяне подписуеся.

Это аккуратно переписанная от руки чернилами (гусиным пером!) копия постановления одного из волостных обществ Приобья (Кайлинская волость занимала большую часть территории современного Тогучинского района, часть Болотнинского и Мошковского районов Новосибирской области). Не только в Новосибирске, но и в региональных архивах Томска, Барнаула, в Российском государственном историческом архиве (Санкт-Петербург) хранится множество документов, характеризующих общинное хозяйство, образ жизни, культуру крестьян-общинников нашего края. При желании можно найти сведения и о том, как справлялись со своими обязанностями выборные лица Кайлинской волости: сборщик податей, надзиратели за общественным порядком и за сохранностью собранного на сельском складе общественного зерна, люди, организующие перевозку грузов и пассажиров по Московско-Сибирскому гужевому тракту.

В ходе освоения Новосибирского Приобья и Барабы русскими людьми в XVIII в. складывалась и развивалась система органов государственного управления и самоуправления. Помещичьей власти здешние крестьяне практически не знали. Обживаясь на новых местах, они соединялись в привычные им соседские общины, тяготевшие к тому селу, где была церковь, жил представитель государственной власти — приказчик, становой пристав. В конце XVIII в. по образцу европейской части страны такие объединения были оформлены в волости (от слова «владеть»). Руководство волостями передавалось выборным представителям крестьянства, образовавшим волостные правления. На два года избирался волостной голова и писарь, в деревнях на один год — сельский староста с небольшим жалованьем, на каждые десять дворов в деревнях — десятник.

В соответствии с «Учреждением для управления сибирских губерний», разработанным генерал-губернато-

«Как. Блгри.слс аоблг&им^*»: м^луциоЯН-ый Атуф.
П^тисбосой и барлбссЯской fefce&Hu

ром М. М. Сперанским и вступившим в силу в 1822 г., были четко определены «предметы ведомства» волостных правлений в Сибири. Они от имени государства рассматривали земельные споры между селениями, следили за ежегодной раскладкой и взиманием податей и повинностей, взыскивали недоимки, а также выполняли судебные и полицейские функции.

Сельские общины, из которых складывалась волость, объединяли крестьян одного крупного селения или нескольких близлежащих небольших сел, деревень и заижа^¹. Долгое время сельские общины не входили в круг официальных органов самоуправления и не имели полномочий. Во время реформы управления государственными крестьянами (1840-е гг.), затем в ходе либеральных реформ Александра II и контрреформ Александра III состав, права и обязанности органов крестьянского самоуправления менялись. Установившаяся к концу XIX в. структура органов местного управления в нашем крае, действовавшая и на государственных, и на кабинетских землях, изображена на помещенной на полях схеме.

Губернские, уездные, участковые звенья управления состояли из чиновников, назначаемых губернатором, они руководствовались в своей работе государственными законами. Волостные и сельские органы самоуправления избирались крестьянским населением на волостных и сельских сходах. Они действовали на основе официального законодательства и местных обычаев, отчитывались о своей работе перед общественным сходом. На сельских «согласиях», «советах» обязательной была явка для самостоятельных домохозяев — глав крестьянских семейств, но присутствовать могли все желающие. На волостном сходе право голоса имели члены всех сельских управлений и домохозяева, выбранные по одному от каждого десятка крестьянских семейств. Для ведения делопроизводства сельские и волостные управления нанимали писарей из числа грамотных односельчан, отставных солдат или приезжих людей.

И
и I
I m



Неимущие
40
30
20
ж Бедные

ЩЩ

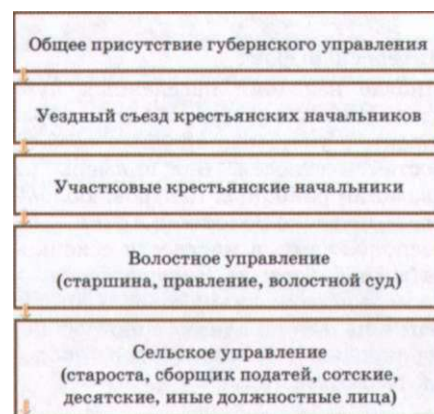
Зажиточные

Ф Кол-во домохозяйств
И Кол-во выборных от них лиц

Социальный состав домохозяйств и их представительство в органах самоуправления Кривошюковской волости Томского уезда (1823 г.), %

Задания. 1. Рассмотрите диаграмму и раскройте соотношение представительства на выборных должностях всех выделенных здесь категорий домохозяйств.

2.0 чем свидетельствует несоответствие доли богатых, зажиточных и бедных семейств в общей численности домохозяйств волости и их представительства в органах крестьянского самоуправления?



Органы управления крестьянством Томской губернии в конце XIX — начале XX вв.

Гербы Баганского, Чистоозёрного и Кыштовского районов Новосибирской области

Задание: определите, что объединяет символику гербов этих районов.



Традиционные предметы домашнего хозяйства у русских крестьян юга Западной Сибири

- 1 — валёк; 2 — рубель и скалка;
- 3 — рубель; 4 — рубель и скалка;
- 5 — рубель; 6 — крючок; 7 — ступа и пест;
- 8 — ступка и пест; 9 — ступка и пест;
- 10 — ступка; 11 — сечка;
- 12 — форма для сырной массы;
- 13 — форма для выпечки кулича;
- 14 — лопата; 15 — мерка; 16 — мерка.

Задание: объясните назначение изображенных предметов. Какие из них используются до сегодняшнего дня?

Интересный факт

Многие названия населенных пунктов Новосибирской области образованы с учетом природных особенностей местности. Вот примеры из названий районных центров: *Болотное* — по реке Болотной; *Кочки* — по расположению в местности с кочковатыми болотами; *Чистоозёрное* — по местоположению у озера Чистого. Баган назван по одноименной реке, теряющейся в болотах (багно — болото, топкое место).

Задание. Кудельный Ключ, Мохнатый Лог, Палкин Водопои, Широкая Курья — найдите на карте нашей области населенные пункты с такими названиями, постарайтесь объяснить происхождение этих названий.

Задания. 1. Предположите, для измерения каких объектов применялась та или другая мера длины.
2. Объясните смысл выражения «косая сажень в плечах».

Давайте посмотрим на работу крестьянского самоуправления глазами современников и очевидцев, поделившихся с нами своими наблюдениями, не лишенными противоречий.

Томская губернская комиссия, проводившая ревизию государственных имуществ (Покровская волость Каинского округа, 1841 г.):

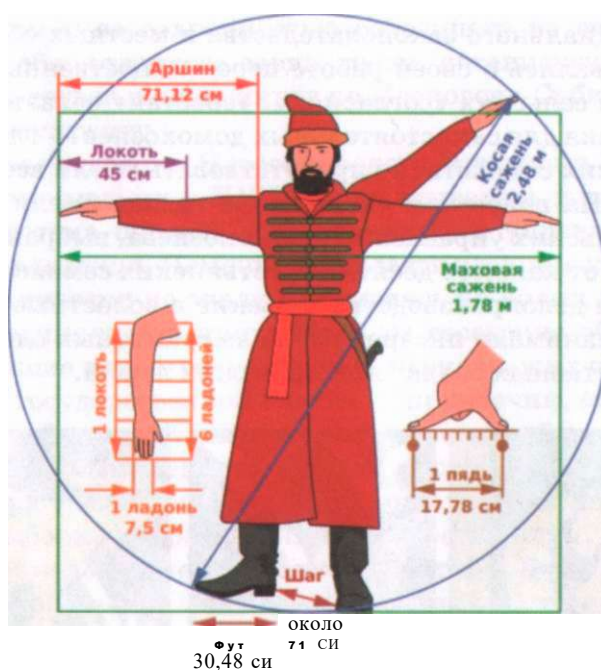
«[Волостное] правление помещается в особом, принадлежащем ему, вновь выстроенном доме. Волостной голова и староста правления — люди к должности способные, волостной писарь знает свое дело и поведения, по-видимому, хорошего».

Священник П. Шалабанов о периодичности сельских сходок (село Покровское Каинского округа, 1848 г.):

«Все мирские сходки бывают по мере надобности, иногда по требованиям начальства для каких-либо нужных сведений, иногда по нечаянным событиям, например, по убийству, грабежу, пожарам, краже и разным как между людьми, так и целых семейств раздорам. Поэтому время для мирских сходок можно назвать неопределенным. Сии сходки повешаются чрез особенных людей... называемых десятниками».

Крестьянин П. Школдин о порядках на сельских сходках (Бурлинская волость Барнаульского округа, 1861 г.):

«Мирские сходки представляют сущий ералаш; [собираются,] забывая о деле, для которого собрались, и при -



Традиционные русские меры длины, которые повсеместно применялись в России до принятия метрической системы мер в начале XX в.

«Кейс ст&рми поставили»: wfatiquofiftuu ини£
приобской и б&рлбиНской fefce&Ни

невероятном праздно-сквернословии; бывают смех, брань, укоризн^!, нередко драки ...Всякая сходка, имеющая предмет своего суждения какую-либо тяжбу, оканчивается "депортом" (рапортом) в волость».

Князь Н. А. Костров, сотрудник Томского губернского статистического комитета, краевед и этнограф, о финансовой ответственности руководителей самоуправления (1878 г.):

«Наши сельские и волостн^те начальники большею частью люди неграмотные, поэтому нет ничего удивительного, что у них очень часто случаются недочеты и растраты в суммах, собранных на какие-либо общественные надобности. Позаб^тл сельский или волостной начальник приказать писарю записать какой-нибудь сделанн^тй им расход, — и недочету него уже на шее; передал он писарю для отправки куда-нибудь какую-нибудь сумму, а тот положил ее себе в карман, — и он завинен уже в растрате...»

Писатель Н. И. Наумов, в качестве томского чиновника посещавший волостные сходы (1870-е гг.):

«Учетчики избираются крестьянами при вступлении на службу вновь избранных волостных начальников и при смене выслуживших сроки. Учетчики, как и волостн^те начальники, приводятся к присяге, прежде чем приступить к своей обязанности учета правильного сбора податей и денежн^тх и хлебн^тх недоимок с крестьян. В учетчики всегда избираются крестьянами люди испытанной честности, но не всегда грамотн^те, и, несмотря на это последнее обстоятельство, учеты производятся до мельчайших подробностей...»

Священник, настоятель Тулинской церкви Аполлос Киселёв об участии крестьян в самоуправлении как общественной повинности (Бердская волость Барнаульского округа, 1878 г.):

«Каждый член общества должен в продолжение жизни снести какую-либо общественную службу, полугодичную, годичную или 3-годи:чную, смотря по состоянию. Три



Интересный факт

В селениях Новосибирской области, как и в иных местностях России, были записаны яркие поговорки и пословицы:

«Живи для людей, поживут и люди для тебя», «Живи так, чтобы ни от Бога греха, ни от людей стыда», «Знай больше, а говори меньше», «Ищи добро не в селе, а в себе», «Чему смолоду не научишься, того и под старость не будешь знать».

Задание: прокомментируйте смысл приведенных пословиц. Какие нравственные ценности предков они нам передают?



Орудия труда (рубанок, лучковая пил^а, топор и другие) сельских ремесленников XIX в., а также образцы их продукции — телега, хомут, бочонки и прочее

Интересный факт

Рождественские дни (25—27 декабря по старому стилю), которые именовались также Святками, по традиции почитались всеобщим праздником. К этим дням приурочивались яркие по форме обряды: молодежные «вечереньки», девичьи гадания, обходной обряд (колядование). Группы детей, молодежные компании, люди постарше «рядились», обходили деревенские дома, вели шуточные диалоги с хозяевами и собирали угощение. Атрибутами таких шествий часто были яркие платки у женщин и поднятая на шесте рождественская звезда.

Участники традиционн^тх рождественских игрищ в сибирском селе. Современная реконструкция



Типовой интерьер волостного правления в Сибири, конец XIX в. Музейная экспозиция

На снимке сверху — рабочий стол волостного старшины, в углу — пишущая машинка и окованный сундук, в нем хранились документы и деньги. Пол застелен «половиками» крестьянской работы. На нижнем снимке — рабочее место волостного писаря.



Антиалкогольный плакат конца XIX в.

Вопросы и задания. 1. К чему призывал этот плакат? О каких негативных явлениях народной жизни он свидетельствует?

2. Предположите, почему эта тема волновала российское общество и почтенных крестьян.

года — срок службы сельского старосты и его кандидата, волостного старшины и его кандидата, церковного старосты, заседателя по хозяйственной части (казначей), заседателя по полицейской части и вахтура сельского магазина; годовой срок службы — волостного судьи, сельского опекуна, пожарного старосты; полугодичный срок — служат сотники при волостном правлении и заседатель...

Полугодичные службы отбываются больше наймом. Несущие 3-годовалую службу, кроме вахтура и кандидата сельского старосты, не несут подати и поборы совершенно, судьи платят по 4 руб., а остальные несут всё, как и несущие. За выборных лиц платят подать те общества, к которым они принадлежат, распределяя на бойца поровну. Более всего это обременительно для одиноких, большая часть которых и есть бедность».

Историки по-разному оценивают крестьянское самоуправление в старой Сибири. Некоторые полагают, что оно было «устойчивым, жизнеспособным, восприимчивым к переменам органом низовой демократии»; предлагают и сейчас применять его опыт при организации жизни сельского сообщества. Другие считают, что существовавшую систему нельзя даже назвать настоящим самоуправлением, потому что она была полностью подчинена государственной власти и произволу чиновников. За неграмотных старшин и старост дела вершили наемные служащие — писари. Крестьянские сходы не были по-настоящему демократическими собраниями: многие решения принимались не по совести и воле большинства, а под давлением «мироедов» — торговцев и ростовщиков, у которых в долгу и зависимости находилась значительная часть деревни.

Народная агрономия и экология. Главной заботой крестьянского мира в освоенных районах Западной Сибири было благополучие земледельческого хозяйства. Любая семья, возделывая свою пашню самостоятельно, опиралась на знания всей общины о природе и климате края, на коллективный опыт предков, приспособленный к конкретной местности. Знания и опыт проходили ежегодную проверку, передавались новоселам, со временем накапливались.

Сибиряки обладали подробными знаниями о рельефе и водном режиме местности. Хорошо знали почвенные условия, растительный и животный мир своего края. Они замечали, что природные условия могут со временем меняться, в том числе и вследствие вмешательства человека. Например, после вырубке лесов всегда уменьшается влажность почвы, может возникнуть опасность наступления песков на крестьянские поля. О неустойчивости погоды говорили: «Год на год не приходится», «Календарным теплом не угреешься».

«Kate старики поставили»: tɪfɾafUu/wUUuu Atufe
 криобасой it бара^буЯск^ой fɛfɛfɔut

В своей хозяйственной жизни земледельцы стремились полнее учитывать накопленные знания. Местные природные особенности определяли выбор мест поселения, расположение пашен и иных хозяйственных угодий, агротехнические приемы и набор сельскохозяйственных культур, сроки полевых работ. Фольклорист М. Н. Мельников, работавший в 1950-х гг. руководителем Ордынской машинно-тракторной станции, передал нам рассказ пожилого жителя села Шарап о том, как здесь в старину определяли сроки посевных работ:

«Раньше-то агрономов не б¹ло... Всё по старикам смотрели. Они говаривали: «Сеешь до Егорьева дня — имей двойные семена». Нет, до Егория ни скотину в поле не выгоняли, ни пшеницу не сеяли. Заморозки убьют. Да и земля холодная — лежит зерно, плесневеет. По березам тоже судили: почки полопались — начинай сеять, лист в¹трос — кончай: «Лист березовый в пятак, что сей, что бросай семена так». Не успеет, значит, пшеничка до заморозков взреть, побьет ее... Это еще мальчонкой слушаешь и на ус мотаешь... Другой по молодости ругнется на стариковскую мудрость: я де сам с усам, а жизнь его хлоп по макушке — и пошел занимать по соседям. Смотришь, и поумнеет».

Интересно, что современной научной агрономией для зоны Новосибирского Приобья наилучшими признаны следующие сроки сева пшеницы: конец первой декады — начало третьей декады мая. А это как раз соответствует периоду от Егорьева дня (6 мая по новому стилю) до Николы вешнего (22 мая). В то же время, как показывает официальная статистика, на рубеже XIX—XX вв. реальное начало сева зерновых культур на севере Барнаульского уезда Томской губернии, где тогда располагалось село Шарап, растягивалось на более длительный срок от начала мая до первой декады июня. Неполное соответствие практики хозяйствования, с одной стороны, народным агрономическим знаниям, с другой — установкам научной агрономии, возможно, было одной из причин невысокой урожайности в крестьянских хозяйствах конца имперского периода истории нашей страны.

Приспосабливаясь к природе и климату, земледельцы сами влияли на экологическую ситуацию. Последствия крестьянского хозяйствования, нужно признать, выглядят противоречиво. В официальных документах и воспоминаниях очевидцев имеются свидетельства небрежного, иногда губительного отношения крестьян к природе. Выпахивалась, теряла плодородие почва в тех местах, где из-за роста численности населения исчезла возможность оставлять давно обрабатываемые участки в залежь, где пренебрегали навозом как



Пряхи. Картина И. Куликова (1903 г.)

Задание: предположите, о чем могут вести разговор изображенные на картине молодые женщины.



Отдых на жатве (конец XIX в.)

Вопросы. Чем занимаются крестьяне во время от¹ха? Долгим ли будет отдых во время жатвы? Ответ аргументируйте.



Деревянные игрушки — свистульки, лошадки, человечки — любимые русскими детьми произведения народного промысла. Музейная экспозиция



Пейзаж родного края.
Художник В. Гранкин



Старопечатная вероучительная книга, металлические образки и складни. Экспозиция музея «Заяльцовка», филиала Музея г. Новосибирска

т

Александр Александрович Мисюрев (1909—1973) — писатель и фольклорист. Собираением и обработкой фольклора Западной Сибири занимался с 1936 г. Опубликовал устные рассказы горнорабочих кабинетских заводов и рудников, сказы и предания ямщиков, участников революции 1905—1907 гг. и Гражданской войны. На основе богатого фольклорного материала написал цикл исторических рассказов.

органическим удобрением. Опасен был обычай «пускать палы» — очищать весной огнем поля и луга от прошлогодней стерни и пожухлой травы. Палы часто уходили в леса, производя там страшные опустошения. Беспорядочные и неумеренные порубки изводили тайгу сначала вблизи кабинетских заводов (в Сузуне), затем в пригородных местах, вдоль линии трактов и железной дороги. Вместо ценных древесных пород — сибирского кедра, лиственницы, «кондовой» сосны — на вырубках и пожарищах росли березы, осины, малоценные «мендачные» сосны.

Рациональные наблюдения и приметы перемежались в крестьянском сознании с предрассудками и суевериями. Историк Н. А. Миненко, специально изучавшая народную экологию наших предков, называет некоторые из них:

«Считалось, что, если во время посева гороха кто-нибудь будет есть на поле, посев погибнет. Если впереди стада шла белая корова, то ожидали хорошей погоды. Если не завязывались огурцы, пустоцвет срывали, приговаривая: "Пустоцвет за огород, огурца: в огород"».

Все это так. Но не могли люди, жизнь которых зависела от состояния природных ресурсов, не болеть душой за землю-матушку. Сибиряки стремились к сохранению плодородия почвы. Местами сеяли «на ленивку», по стерне — без предварительной пахоты и боронования. Иногда практиковали безотвальную пахоту, не разрушающую структуру почвы. Чтобы избежать водной и ветровой эрозии, старались холмистые поля распахать поперек склонов. Стремясь уберечь леса, на сходах принимали постановления об отмене или ограничении палов, нормировании вырубки деревьев.

По правде говоря, зачастую инициатива в таких делах исходила от властных государственных инстанций. Выбирались специальные «полесовщики» — ответственные за сохранность общинного леса. Замечательным явлением, хотя и редким, было создание «заповедных», «заказных» лесов для сохранения влаги в почве, защиты полей от выдувания и суховеев. Нормировали сроки сбора даров природы, чтобы собрать качественный продукт и не нанести ущерба лесным ресурсам. Так, в деревне Большеречка (ныне в Болотнинском районе), как и во многих иных селениях Приобья, согласно рассказам старожил, «шишковали на третий Спас». Раньше нельзя было брать кедровые орехи — не созрели.

Крестьянские миры не только старались сохранять, но, бывало, и улучшали природную среду. В засушливых местах на юге Барабы и в Кулундинской степи общими усилиями строили на речках плотины, проводи-

« Kate stafcutu поставили»: пфЛфи/иояЯый Atufc
 приобской и блрлбЯской fefee&Hu

«Знамена, по чему познавать в чертежу
 какие места»: расшифровка условных знаков,
 примененных в «Хорографической книге»
 С. У. Ремезова

'-ijfilMfn-t яш м isojjK*ьд(к* n it «тс .lyкТя M(Vim*

ь 1 БОЛОСНО , UGRJLTF, КЛИ ЕТУИ , БЕ ту: сь: fcti ст:

В; Полость, Колок!, Krtjimm ^ jъти . (e) I^IOJI.

Р; ffJ^i , Гага , Го^Ксре, ij/, Горождо» Гладц,

д: * ш ня , дъор , а'орей' дорогом

/ TV ткми1 .

*iKMHiyt , ШКАУУ , *дпор , *iltKKI,
 , Зу>mpoM , З(л<мс мши . НтKгmoifiu. Ъ lime*!

Колек* Kolk . Kmt , Къи , Кодед i^i . Камень •

Дгэг . догъ . дегъ , дэгтми Njти . Ахам .

^^нпГръ, (2) ДЫгч лр.Дл/л пжж . Жостоа . Жгяг^д.

М: «Л* . О^1 НтОfli . Нджолонн .

О: о . <в?в" • О"пГОЯч1 • QзтР° •

f{OKCMго* , Прапока , Vj>гкЛ14 , П(рт «о . Пескотин* , Токс . f{ашки.

р: рf-кд . РоКі . Ръ-пк d < ' Г " А

Т- Го «ко . Ташард . }\$кл.*ъ .

у; уротКf . Оумит \ Хоfil .

Ц/ >IOLL Ч: Члсокн* , ч.

Ш: Шелом* , . LL: ^«^«(of . ,

Kh .

ГЛ Гл/* •



Николай Николаевич Покровский (1930—2013) — историк, источниковед и археограф, действительный член Российской академии наук. С середины 1960-х гг. — организатор и руководитель археографических экспедиций в Сибири, благодаря которым выявлено, представлено к государственному хранению, научному изучению и публикации большое количество уникальных рукописей и старопечатных книг. Исследование Н. Н. Покровским и его учениками старообрядчества востока страны, урало-сибирской крестьянской книжности XVIII — XX вв. изменило представления о духовной жизни русского крестьянства, выявив ее глубину, богатство и разнообразие.



Обложка старообрядческой книги «Ответы пустынножителей на вопросы иеромон^ахаа-неофита»

- Задания.** 1. Найдите среди обозначаем^Ix Ремезов^Im на карте о^-
 ектов такие, котор^I^е не существуют сегодня (не менее трех).
 2. Объясните значение слов «взвоз», «зыбун», «урочище», «сувал».

ли каналы для орошения пашни. Иногда производи-
 ли раздел «неудобных» земель между дворами на про-
 должительное время, чтобы у хозяев был стимул для
 их расчистки. Называли такую работу словом «гоить»
 (ухаживать, холить, делать годным).

Уже цитированный нами М. Н. Мельников, бывший
 в молодые годы организатором сельскохозяйственного
 производства, писал в конце своей жизни, что крестьян-
 ские знания «добывались трудом и опытом десятков и
 десятков поколений, методом проб и ошибок. Лучшие
 достижения закрепились в словесных формах, которые
 А. М. Горький мудро называл трудовыми лозунгами
 древности. Конечно, многое в мудрости наших предков
 давно и безвозвратно устарело и неприменимо в наши
 дни. Но есть среди "лозунгов древности" и такие, кото-
 рые основаны на глубоком познании законов природы и

Такие книги, имевшие всероссийское
 распространение, активно исполь-
 зовались в вероучительных дискус-
 сиях старообрядцами нашего края.



Деревенский крестный ход в Томской губернии. Рисунок по фотографии А. Иностранцева, сделанной в Новосибирском Приобье в 1890-х гг.

- Вопросы и задания. 1. Определите, кто принимает участие в крестном ходе. Какие церковные атрибуты несут его участники?
2. Что, на ваш взгляд, побуждало крестьян участвовать в крестном ходе? Какие свои надежды они могли с ним связывать?



Страница старинной рукописной книги из коллекции Института истории СО РАН (Новосибирск)

общественного опыта, забвение которых неизбежно вызывает болезненные последствия».

Приходская церковная жизнь. На общественную жизнь русских людей издавна большое влияние оказывала христианская религия и церковь. По данным на 1913 г., в Томской губернии приверженцы официальной православной церкви составляли 91 % населения, еще 5 % являлись православными старообрядцами или *единоверцами*, по одному проценту насчитывали группы христиан-католиков и мусульман, остальных (христиане-протестанты, иудаисты и прочие) было совсем немного.

В научной литературе сейчас укрепилось представление, согласно которому в XVIII — начале XX вв. на всей территории России существовала «единая православная культура русских, определявшая лицо народа, уклад его жизни и образ мышления» (слова этнографа Т. А. Листовой из книги, посвященной 2000-летию христианства). Присоединяясь к этому мнению, отметим все же, что приобские и барабинские крестьяне, свято уверенные в своей приверженности «истинной православной вере», слабо представляли глубинные основы христианского вероучения. На это постоянно сетовали руководители и священнослужители Томской епархии в своих официальных отчетах в Святейший Синод, в публицистических сочинениях, выступлениях на пасторских собраниях. В правоте их сетований нетрудно убедиться. Вот, например, как крестьяне в северо-западной Барабе трактовали значение слова «Бог». Расспрашивал их об этом в 1913 г. их земляк А. Молотилев, учившийся тогда в Томском университете. Он получил такое объяснение: «Бог — 1) верховное существо, большей частью невидимое; 2) всякая икона, кого бы она ни изображала».

В данном параграфе речь идет все же не о религиозных представлениях земляков, не о роли православия в их культуре и образе жизни, а об их церковной общинной организации. Регулярное посещение церкви для коллективной молитвы и исполнения других христианских обрядов — яркое проявление принадлежности к православному сообществу. Важнейшими из обрядов считались исповедь и причастие, а также требы — обряды, связанные с главными событиями в жизни людей: крещение, венчание, отпевание умерших. Посещение церкви являлось не только религиозным актом, но и поводом для общения с соседями, знакомыми и родственниками, живущими в других селениях прихода.

Каждый крестьянин, исповедовавший официальное православие, был членом церковно-приходской общины. Нередко людской состав прихода совпадал с соста-

«Ксис старики наВигбимс»: (ърауциоЯНмй лжр.
приобской и блрлбиЯасои фефе&Ну

вом соседской поземельной общины. Но так как в Сибири всегда недоставало церквей и священников, приходы обычно имели очень большие размеры. Религиозно-общественная жизнь в них часто была затруднена, поскольку селения располагались в десятках верст от храма.

Крестьяне чаще всего по своей инициативе, иногда и по настоянию чиновников строили храмы и часовни, прихрамовые строения. Брали на себя основные расходы на содержание церковных помещений и клира — священника, дьякона, причетников. В помощь клиру избирали из своей среды церковных старост и трапезников — хозяйственных прислужников. Вот как рассказывал о строительстве церкви в родном селе Сидоровка (ныне Колыванский район) в начале XX в. С. И. Курин:

«Стало задумываться деревенское главенство, как избежать таких трудностей, как венчание в другой деревне да крещение младенцев — тоже неизбежное событие. Хотя бабки-повитухи погружение и делали, но это не всё. Нужно миропомазание делать, а это было позволено [только] священнику. Собрали сход общедеревенский с предложением: обществом строить свою церковь. Таким же путем строить, как и моленную, только взносы денежные побольше. Да подальше [лес] возить, и только березник — осинник не положено впускать в постройку божьего храма, так как Иуда задавился на осине, предатель Иисуса Христа. Тут уже и село Южино вошло в общину, Кочетовка с Никольским уже строились — тоже вошли в Сидоровскую общину на построение церкви, хотя они еще были в начальной стадии заселения».

Многое о заботах крестьянства можно узнать из сохранившихся в архивах прошений, направленных в руководящий орган Русской православной церкви — Святейший Синод, а также в губернскую консисторию (духовный суд). Приобские и барабинские жители хлопочут о строительстве собственной церкви: «Жить нам вдали от Божьего храма тяжело и больно; за дальностью церкви участвовать в богослужениях и удовлетворять свои требы нам весьма затруднительно». Просят о замене священника с дурной репутацией другим, «штов могли под его пастырским учением жить спокойно». Не соглашаются с большой платой за требы, которую назначали иные из священников, — особенно за венчание (венчание тогда считалось обязательным при вступлении в брак). Ходатайствуют об открытии в селе церковноприходской школы, которая «направит молодежь на добрый путь», «отучит от разгула и пьянства», «приспособит к разумной жизни».

Существовала еще одна форма общественной жизни, связанная с религиозно-нравственным воспитанием на-



Икона «Святитель Николай Чудотворец» работы И. Крестьянникова. Новосибирский государственный художественный музей

Человек в истории

Иван Васильевич Крестьянников (Крестьянкин) (1858—1941) — иконописец, представитель сузунской народной иконографической школы, сложившейся в последней четверти XVIII в. Особенности его работ — обаятельное соединение изысканного рисунка лиц и рук с простодушной декоративностью, ориентация на древние образцы. По иреданию, другим художником-иконописцем — Батановым — были расписаны все церкви в окрестностях Камня и Сузуна.




Уголок барабинской природы в Кулинском районе. Фото В. Сайдакова



Каменная церковь во имя Покрова Пресвятой Богородицы в с. Завьялово (Искитимский район) — памятник архитектуры

Церковь относится к типу одноглавых бесстолпных храмов, характерному для приходских церквей. Строилась в 1888—1896 гг. на средства томского купца И. Т. Богомолова. В состав прихода вошли завод, с. Завьялово, деревни Атаманова, Мышланова, Татчиха «с 1600 душ обоего пола коренного населения и 1200 душ обоего пола — пришлого, временных прихожан, привлеченных работой на заводе».

Задание: найдите в интернете сведения о заводе, упомянутом в источнике. Какую продукцию он производил?



Вид на Михаило-Лрхангельский мужской монастырь в с. Козиха Ордынского района. Фото В. Зверева

рода. На рубеже XIX—XX вв. при храмах стали возникать церковные братства, носившие имена святых. Они распространяли религиозно-просветительную литературу, занимались благотворительностью. При помощи учителей и деревенских активистов священники устраивали вечерние и воскресные народные чтения, создавали общества трезвости. Школьников привлекали к пению в церковном хоре.

И все же интенсивность приходской жизни в нашем крае была слабее, чем в центральных районах России. Церковные епископы, государственные чиновники в своих отзывах о сибиряках-старожилах часто сетуют, что они «равнодушны к вере и церкви», из-за отдаленности от храмов отвыкли их посещать. Действительно, слишком многие православные сибиряки уклонялись от приобщения к священным таинствам: не подходили к исповеди и причастию год и более, зачастую — много лет. От старожилов выгодно отличались недавние переселенцы, которых духовные власти хвалили за набожность.

Омрачало церковную жизнь народа растущее отчуждение большинства прихожан от священнослужителей. Оно было вызвано конфликтами при взимании с крестьян руги (церковного налога), злоупотреблениями некоторых служителей культа, влиянием старообрядцев и немногих атеистически настроенных сельских интеллигентов. А главное — самоустранением церкви от роли народного печальника и заступника, нравственного наставника, превращением ее в часть бюрократической государственной машины.

Кроме приверженцев официального православия, в Приобье и Барабе селились *пра^восл^авные ст^арообрядцы (ст^ароверы)*. В Алтайском округе их доля в населении к концу XIX в. доходила до 10 %. Большинство староверов в наших краях носило прозвище «кержаки» — от названия реки Керженец в Верхнем Поволжье, где некоторое время жили их предки, спасаясь от религиозных преследований. Этнографы установили, что кержаки уже в первой половине XVIII в. осели на жительство в Сузунской, Малышевской, Меретской и иных волостях на юго-востоке нынешней Новосибирской области, были приписаны к работам на колывано-воскресенских заводах. А западнее в Ординскую волость со второй половины XIX в. переселялись из Южного Зауралья «*дво-едан^!^*», сторонники старообрядческого *пом^орск^ого согла^сия^*.

Общины староверов отличались обособленностью, большой сплоченностью, относительной зажиточностью, уважением к религиозной книге, яростной.

Вопросы и задания

1. Почему уклад жизни и культуру жителей нашего края XVIII — начала XX вв. ученые называют традиционными? Найдите проявления традиционного характера общества в приведенных в этой теме фрагментах работ историков. Дайте названия тем традициям, которые описаны авторами учебного пособия.
2. С какими целями собирались сельские и волостные сходы? Какие сложности в деятельности органов крестьянского самоуправления существовали? Можно ли было, с вашей точки зрения, их избежать?
3. Какая из двух позиций по вопросу оценки крестьянского самоуправления, описанных в параграфе, вам представляется более убедительной? Почему? Приведите аргументы на основе содержания темы.
4. Каковы были положительные и отрицательные (негативные) последствия крестьянского хозяйствования для экологической ситуации в крае? В чем, с вашей точки зрения, причины такого двойственного влияния на экологию?
5. Что такое церковная приходская община? Мог ли крестьянин прожить, не будучи ее членом? Ответ аргументируйте.
6. В чем причины меньшей интенсивности приходской жизни в нашем крае по сравнению с европейской частью России?

ИЗУЧАЕМ ИСТОРИЧЕСКИЕ ИСТОЧНИКИ**1. Крестьянин Павел Школдин о жителях Бурлинской волости Барнаульского округа Томской губернии. 1860 г.***О хозяйственной деятельности крестьян*

Они очень прилежны к работе. Летом все, с мала до велика... находятся на полевой работе, и под палящим солнцем, осаждаемые роями насекомых, ни днем, ни ночью не знают себе покоя... Дети с 8 лет и менее и старики, убеленные сединою... все участвуют в тяжелой работе. А зимою... они, презирая мороз и буран, отправляются в поле, и только в полночь замолкает звук их молотильных ударов. Многие из стариков, доживая до 80 и 90 лет, не остаются праздными, а, по крайней мере, лежат под овином, значит — сушат хлеб, ходят за скотиной либо ловят рыбу, а старухи... иная, согнувшись в дугу, в летнюю пору ведет домашность, нянчит с ребятами и ходит в поле за коровами... а зимою, сидя на своей печке, не оставляет своей заветной прялки. <,,,>

Земляные угодья в точности неисчислимы, и потому относительного числа их не известно: они разделены лишь между деревнями, а... между крестьянами хлебопахотные места не делятся, и потому всякий земледелец заносит свою соху везде, куда глаза его глядят, и распахивает столько, насколько силы его хватят, избирая для сего более низменные долины, и сообразно их пространству дает величину полосам. Не довольствуясь дачей своей деревни, иной рьяный пахарь заезжает в чужую и там без церемонии теснит соседа. Наши пашни, по причине захватной системы, представляют чрезвычайную чрезполосность.

Способы обработки земли... довольно просты, безыскусственны. По окончании яровых посевов распахивают зябь, в котором нет недостатка; в августе, осенью или даже на будущую весну его боронят и после перепашки засевают его пшеницей; на другой год эта земля идет под ярицу или рожь, на четвертый — пар, там опять ярица, овес... Удобрения никакого не знают, но, собирая удовлетворительную жатву, не хотят слышать ни о какой другой системе. <...>

Уборка хлеба производится самими хозяевами, и нанимают поденщиков, мужчин... и жен[щин]... десятинщиков — по 2 'Л — 3 'Л руб. сереб[ром] с десятины на хозяйских харчах, и наконец — помочами. Высокий хлеб жнут серпами, пониже — косят. Снопы, простоявшие на полосе в суслонах, складываются в клады тут же на пашне, где и остаются до зимы, а зимой возят их в деревню и, по высушении в овине, молотят цепами и топчут лошадьми, и хлеб, провеянный начисто, идет в амбары, в которых долгое время хранится без повреждения. <...> Кошение травы на сено производится [косами] и горбушами, и литовками, — последние стали вытеснять первые. Сметанное в зароды сено остается на месте до зимы, и тогда возят его домой по мере надобности в нем.

О физическом здоровье бурлинцев

Привыкнув с первых дней [после] рождения к простому, довольно грубому образу жизни, они с летами приобретают способность сопротивляться вредному влиянию атмосферы. Они не знают ни простуды, ни угара, ни других мелких припадков; в доказательство сего можно бы представить множество фактов, но одно парение в банях зимой достаточно о том свидетельствует. Соблюдая во всем чистоту и опрятность... они парятся в банях каждую неделю и чаще — целыми семьями... так жарко, что, вышед из бани, или падают на снег, или идут на прорубь, или в наледь, и невзирая на трескучий мороз, моются до того, что волосы их обмерзают, а тело делается багровым...

О нравствен^сх ^ачест^вах земляк^ов

...В нравственном [отношении они] стоят на весьма низкой ступени. Порабощенные глубокому невежеству, они добры, простодушны, но непрямодушны, мнительны, непостоянны, суеверны, легковверны и в то же время недоверчивы; они далеко заглядывают вперед и ничего у себя под носом не видят; при видимом миролюбии — задорны; их нетрудно убедить, показав им черную вещь, назвать ее белой и наоборот; с большою легкостью [они] принимают всякие вздорные слухи и превращают муху в слона. <...> Родство и дружба во всех делах житейских играют роль немаловажную. На сходке при разбирательстве тяжбы, при раскладке податей и повинностей друг за друга готов глаз выколоть; но эти узы непрочны, они так же легко разрываются, как и связываются. <...>

Воров и других негодяев сравнительно мало: воровать и грех, и стыд, и судить будут; но, к сожалению, мало и таких людей, кои не прикрыли бы вора, сколько из опасения мщенья, столько же и из корысти... Прилучить к своему стаду чужую молодую скотину, подпятнать ее, не загородить поскотины, стравить чужой хлеб, сено, лишить чрез то своего соседа последнего куска хлеба, это ничего.

На милостыню... благотворительны, с проезжими и прохожими приветливы... вообще при поверхностном взгляде они покажутся образцом добродетели... Правда, и истинная добродетель не есть редкость, но она укрывается из опасения невзгоды и ответственности...

1. Назовите основные виды сельскохозяйственных работ крестьян. Составьте их краткую характеристику. Какие виды работ были традиционными для различных возрастных групп сельских жителей?
2. Как автор оценивает физическое здоровье крестьян? Какие черты образа жизни крестьян, по его мнению, способствуют сохранению ими своего физического здоровья?
3. Назовите нравственные качества, которые отмечает автор у своих односельчан. Какие из названных качеств он считает положительными, какие — отрицательными? Готовы ли вы присоединиться к его оценке? Аргументируйте свой ответ.

Об обрядах и предрассудках крестьян

...В церковь ходят немногие молодые люди, и то лишь в большие праздники для согляданья, но не по сознанию; вообще уклоняются от попов... Рождение и крещение младенцев не ознаменовывается никакими особенностями; при крещении, например, не только нет ника-

«Как старики поставили.»: тр.ЛфиуюЯЯий мир
приобской и барабиНасой уеревни

ких приготовлений или угощений, но и священнику ничего за это не платят... День своего ангела не только не празднуют, но редко кто его и знает; покойников стараются хоронить без участия священника; ни панихид, ни обеден и никаких поминок по усопшему нет, кроме милостыни, которую продолжают подавать в иных семьях даже внучата по дедам. <...> Бракосочетание совершается у нас по большей части убогом, потому что родители невесты, нимало не заботясь об участии своей дочери, удерживают ее как можно дольше как работницу и редко отдают добром...

Другое дело — съезжие праздники... Съезжий праздник — это общественный форум, очередь известной деревни, по которой она должна дать своим соседям пир. Такие пиры бывают: на Масленке, в Николин день, весной и осенью, Петровское заговенье, Петров день, Ильин день, в Рождество, Крещение, Покров, Михайлов день и Филиппово заговенье. В день праздника съезжаются в очередную деревню из ближних деревень всякий желающий повеселиться... Около полден, нарядившись в лучшую одежду, гости с хозяевами сходятся на один конец деревни, составляя к вечеру разноцветную толпу, от 100 до 300 человек и более обоего пола. Сначала всё идет чинно, тихо, жеманно. Молодой хозяин, хозяйка или другой член семейства выбирает в толпе, кого желает угостить, и отправляет в [свой] дом, а сам продолжает вербовать гостей; а в доме вошедших радушно принимают, усаживают за столы, и начинается угощение. Сначала подают водки, если она есть, пива, и потом просят хлеба-соли кушать. <...> Между тем, когда в доме идет угощение, на улице играют кто во что горазд: в хороводы, парные пляски, борются и нередко дерутся. Когда все по возможности в этом доме отгостили, переходят к следующему, и так до другого конца деревни, и если она большая, то употребляют на это два и три дня. <...>

Из множества предрассудков и суеверий упомяну о следующих как более грубых и живописных в своем роде.

А) <...> Входя в новый дом, хозяин зовет с собой суседка, — это дух добрый, домовитый, без которого и жить нельзя благополучно. Иногда будто слышат по ночам, как этот домовый прыдет, чинит одежду и проч. Иногда у лошадей сплетаются гривы в косы, это тоже работа домового, и значит, что он любит эту лошадь, которой он подкладывает корм, отнимая его у других лошадей, отчего любимая им лошадь всегда бывает в теле и никогда не похудеет...

Б) Появление лихорадок приписывается действию Иродовных, то есть 12 дочерям [иудейского царя] Ирода, которые ходят по земле для наказания рода христианского; являются они по две вместе человеку, которого намерены поразить, всегда во сне, и задают ему разные вопросы, и если несчастный, проснувшись, по оплошности им ответит, тотчас же получает болезнь. <...> Грамотных людей здесь мало, и о распространении грамотности нет помину; грамотники есть из обоих полов и читают разные церковные книги... Уметь читать и писать про себя, потому что другому трудно разобрать произведения нашего грамотея, — вот весь курс учения грамоте...

1. Расскажите о проведении крестьянами своего свободного времени (досуга). Какие содпальные функции выноплппл съезже праздпкп?
2. Назовите традиционные крестьянские обряды и представления, описанные автором. Сохранились ли они в современной культуре?
3. На каких характерных чертах пародной культуры фиксирует вппмаппе автор? Какие пз ппх оп оцеппвает негативно? Подтвердите примерами из текста.

О крестьянских жилищах и одежде

Наших крестьян можно разделить на три... категории, из коих к первой принадлежат богатые люди... ко второй... бедняки, которые с трудом оплачивают подати и повинности и обращаются на чужой работе; и наконец, последняя категория составляет середину, то есть таких людей, которые имеют всего вдовольно, мало в излишке. Люди первой и последней

категорий имеют дома, состоящие из трех, шести и более комнат, теплые, светлые, чистые; есть [дома] с подвалами или двухэтажные, крашены изнутри масляными красками, штукатурены, с обоями, и просто белёнки с голландскими печами, обшитые снаружи тесом. Второй категории [крестьяне] по большей части живут в убогих хижинах. Часто открытая изба с сенями имеет какие-нибудь два полуокна, в которых вместо стекол натянута бумага, пропитанная маслом, брюшина или тряпица... <...>

Праздничная летняя одежда мужчин: азам коркового сукна, шаровары суконные, пеньково-триковые, халат термалама, триковый, кизенетовый и др[угих] материй; опояска крученного шелку, гарусная, бумажная; картуз суконный триковый, шляпа поярковая, перчатки замшевые зеленые, сапоги вытяжные; многие носят сюртуки, пальто и проч. Одежда женщин: сарафан разных материй, начиная от ситца и до сатендупля, пояс шелковый с мишурными головками, рукава белые льняные и коленкоровые, на голове плат шелковый, мишурный и бумажный; у девок в косе лента, а у замужних на голове цепец, вышитый мишурой или просто шелковый; на ногах башмаки и нитяные чулки; зимою сверх того галанка на бельем, заячьем и овчинном меху, крытая сатендуплем, гранапелем, сукном, сатином, плисом... с лисьим и беличьим воротником... Кроме русских сарафанов, многие девки носят платья, в покрое которых они следуют моде, заимствуясь от благородного сословия.

1. Объясните с помощью словаря или материалов Интернета незнакомые вам названия элементов крестьянской одежды.
2. Составьте описание внешнего вида крестьянина и крестьянки, идущих на праздник или в церковь в летнее время года.
3. Сохранились ли какие-либо элементы одежды крестьян конца XIX в. в наши дни?
4. Определите по приведенному в источнике описанию, какой категории населения могли принадлежать те дома, изображения которых помещены на полях данного параграфа.

Об охране лесов

Для охранения лесов приставлена горным начальством лесная стража. Ближайший надзор имеют полесовщдкки-мастеровые, за ними надзирает подлесничий-урядник и, наконец, окружный лесничий. Первый способ охранения соснового бора заключается в опалении его весною, по стаянии снегов, для чего наряжается 1/5 часть годных работников; далее не допускается самовольная порубка и наблюдается правильность самой порубки по уставу. Вследствие сего лесные пожары бывают редко...

1. Почему крестьяне заботились о сохранении лесов? Какие меры для этого предпринимались?
2. Какие из названных в источнике экологических проблем существуют и сегодня? Предложите способы их решения.

2. Приобская деревня середины 1890-х гг. по воспоминаниям ученого-путешественника В. П. Семёнова-Тян-Шанского

Внешний вид деревни Верхне-Чем^ск^ой и других селений Новосибирского Приобья^, интервью сельского жилища

Наконец, наступил день, когда [наша] повозка въехала в деревушку Верхние Чёмы, у которой существует перевоз в большое село Бердское на противоположном берегу Оби. <...>

Сибирская деревня представляет много особенностей и отличий от деревень Европейской России. Кругом всякой деревни, верстах в двух, коли не более, проходит околица, так называемая «поскотина». Внутри поскотины получается большое пространство, в несколько квадратных верст, на котором и пасутся обширные табуны и скот сибиряков совершенно без присмотра. В определенный час вечером скотина и лошади сами по себе безо всякого зова возвращаются домой. <...> ...Вся площадь поскотины находится в лесу; лес же внутри поскотины никогда не уничтожается... <...>

В каждой деревне имеется земская квартира. Это чрезвычайно удобное учреждение представляет обыкновенную избу или часть избы, занятую за определенную плату... у зажиточного мужика для остановки проезжих чиновников. ...Нередко попадаются очень интересные [земские квартиры]. <...> В горнице для приезжих дверь и часть печки расписаны цветами и птицами по красному фону. В хозяйской горнице через отворенную дверь виднеются тоже какие-то изображения на красном фоне. Пространство между печкой и потолком завешено короткой ситцевой занавеской. В углу на особой полке, выкрашенной яркими зелеными и красными полосами, стоят старинные посеребренные старообрядческие складни и кресты (старообрядцев в этой местности много).

На стенах около складней и крестов висят лубочные картины, сначала духовного, а потом и светского содержания. Тут есть и страшный суд с праведниками, шествующими вереницей на небо, и грешниками, идущими во огонь адский... Тут же под страшным судом бросается в глаза интересная картинка под заглавием «Размышления доброго мужичка о вреде пианства». Посредине картины изображен больших размеров черт, держащий в обеих руках бутылку с водкой, а на ней надпись: «Водка есть кровь сатанинская». Внизу мелким шрифтом написана поучительная история. <...>

В избе чистый деревянный пол, устланный половиками, длинные крашеные деревянные лавки с балясными спинками и ручками, вроде садовых скамеек, а на окнах прекрасно себя чувствующие цветы в горшках и всякой другой посудине... Перед окнами в одном месте в кадке на полу китайская роза, отлично цветущая, ростом выше человека.

1. Чем, по мнению автора, сибирская деревня отличается от русской деревни в центральной части страны? Какие объекты сибирского поселения привлекают его внимание и почему?
2. Что такое «земская квартира»? Почему она была так названа, ведь в Сибири отсутствовали земские органы самоуправления? Составьте словесное описание внутреннего интерьера земской квартиры, используя изображения, помещенные на полях данного параграфа.

Мнение учей^ого-путешест^вешш^а об особеиностях характера приобских жителей

Приезжего из Европейской России сразу приятно поражала свобода и непринужденность в обращении сибирских мужиков с приезжими «чиновниками». Сибиряк, сам по себе весьма не набожный человек, при входе непременно несколько раз крестился и поклонялся перед образами, а потом безо всякого приглашения прямо садился и, несмотря ни на какое начальство, сидел при нем и разговаривал самым непринужденным образом. Если приходилось давать за услуги на чай, то сибиряк принимал деньги просто, ничего не выпрашивал, если находил мало, а скромно и просто благодарил. Немудрено, что при отсутствии низкопоклонства сибиряк с некоторым презрением относился к переселенцам из Европейской России, зараженным в большинстве случаев отсутствием собственного достоинства. <...>

Действительно, они были грубы во многих отношениях. Нередко приходилось слышать, как какой-нибудь мужик с эпическим спокойствием рассказывал, что вот такого-то числа один из его односельчан чуть не убил приехавшего к нему и остановившегося у него мужика с деньгами...

Характерные черты коренного сибиряка — это отсутствие религиозности и каких бы то ни было поэтических склонностей. <...> Если церковь стоит на конце села, из которого в одну сторону идет дорога во вновь основанный маленький «российский» поселок, то в праздник очень легко наблюдать, как со стороны последнего приходит и приезжает много народа в церковь, а из большого «сибирского» села приходит так, кое-кто. Сибирские мужики сами признают, что «россейские» гораздо набожнее их. <...>

Отсутствие веселья... несмотря на гораздо большую зажиточность населения, чем в Европейской России, есть характерный признак сибиряков. Дети и то не умеют затеять веселых игр, а молодежь вся точно куда-то запрятана или вымерла.

Подъезжая к какой-нибудь деревне, можно часто видеть еще издали... толпу народа в костюмах почти исключительно красного цвета. Это значит, что в деревню прибыл священник из приходского села и совершает крестный ход с посещением изб и собиранием скудной дани. До подобных крестных ходов сибиряки вообще охотники. Это, кажется, единственный религиозный обряд, популярный среди них. <:::>

...Сибирские мужики, в особенности в свободное время, пьют чай до пяти раз в день. По вечерам [на улицах] не бывает никаких хороводов и плясок, хотя крестьяне и ложатся довольно поздно...

1. Какие особенности характера сибиряка отмечает автор? Сравните с личностными чертами, выделенными Павлом Школдиным (документ № 1). Найдите общее и различия в описании авторами нравственных черт наших предков. Подумайте, чем может быть вызвана разница в восприятии сибиряков? Кому из авторов вы доверяете в большей степени и почему?
2. Какие общие черты образа жизни наших земляков отмечены двумя названными авторами, о чем этот факт может говорить историку?

3. Из народного словаря жителей Барабы, записанного студентом Томского университета А. В. Молотиловым в 1912 г.

Обычные формулы общения.

Здороваются: Здорово живешь! Здорово были! Здраслуй! Здорово ночевали! Добраво здоровья! Мое почтенье! Наше (вам) почтенье! Все ли здоровы!? Все ли в добром здоровье!? Каково поживаете, каково побегиваете!?

Прощаются: Простите же меня Христа ради! (Отвечают: Бог простит, меня (нас) прости!). Прощевайте! Бывайте здоровы! До (или — за) свиданья! В гости к нам! (Отвечают: К нам гуляйте — ваши гости!).

Клички домашних животн^сх

Лошадь — Рыжка, Воронко, Голубка, Гнедко, Чалка, Белуха, Мухортка, Игренька, Пеганко, Соловка, Каурка.

Корова — Красуля, Бурёна, Пестряна, Беляна, Белопояска, Чернуха. (Быкам не даются клички).

Явления местн^ой жизни

Больша дорога — так называется преимущественно Великий Сибирский колесный тракт, известный также под именем «столбовой дороги» и «трахта».

Дом — жилище, бревенчатое или каменное, состоящее из двух или более комнат. Противопоставляется избе, которая имеет только одну комнату.

Помочь. Старинный обычай бесплатной общей помощи одному человеку в таком деле, которое для одного непосильно. Например, мельнику нужно «захватить» плотиной реку, — он сзывает народ «на помощь». Или нужно вывезти издалека постройку (много возов), или спешно убрать покос, хлеб и так далее. «Помочаны» работают (часто со своими лошадьми) бесплатно, а хозяин обязан их кормить и до отвалу угощать водкой.

Повертуха, поветрие — повальная болезнь, эндемия или эпидемия.


1. Выделите наиболее часто повторяющиеся слова в приветствиях и в прощаниях барабинцев. Прокомментируйте их смысл. Присутствуют ли аналоги в современных словесных формах приветствия и прощания?
2. Какие слова из данного перечня кличек домашних животных являются для вас неизвестными? Найдите в словаре значения слов «чалый», «гнедой», «мухортый», «каурый». Сделайте вывод, по какому принципу выбирались клички лошадям и коровам.
3. Напишите письмо жителю европейской части страны о жизни крестьян Барабинской степи с использованием указанных в словаре слов.

ТРАНСФОРМАЦИЯ ДЕРЕВЕНСКОЙ ЖИЗНИ В НАШЕМ КРАЕ В XIX — НАЧАЛЕ XX ВВ.

Административные преобразования, прирост численности населения. На протяжении своей более чем 300-летней истории в составе Российского государства наш край много раз менял свое место на административной карте страны и свое административное устройство. Напомним, что с 1708 г. Приобье и Бараба входили в состав Сибирской губернии, столица которой располагалась в Тобольске. После 1764 г. эта территория входила в состав Тобольской губернии (наместничества), из которой ненадолго в 1783—1797 гг. выделялась Кольванская губерния, включавшая юго-восточную половину нашего края. В 1804 г. была образована Томская губерния, она включала в себя почти всю территорию будущей Новосибирской области. В 1822—1882 гг. Томская губерния вместе с соседней Тобольской находилась в составе Западно-Сибирского генерал-губернаторства с центром сначала в Тобольске, а затем в Омске.

Во второй половине XIX — начале XX вв. губернии и области России делились на округа (в 1898 г. преобразованные в уезды), а округа-уезды — на города, волости и сельские общества.

В пределах нынешней Новосибирской области располагались следующие округа, затем уезды Томской губернии: весь Каинский, включавший основную часть Барабы и Южно Васюганье; Барнаульский — своей северной частью (районы южнее современного Бердска, восточнее Карасука); Томский — своей южной частью (местности к северо-востоку от Бердска и Коченёво); Кузнецкий — территория на юго-востоке Тогучинского района. Часть местности к западу от озера Чаны, Татарска и Кыштовки входила в состав Тюкалинского и Тарского округов (уездов) Тобольской губернии. Одновременно с принадлежностью к Тобольской, а потом к Томской губернии, в период с середины XVIII в. до начала XX в. южные и восточные



Екатерина Ивановна Соловьёва (1924—2017) — доктор исторических наук, профессор и заведующая кафедрой отечественной истории в НГПУ, ректор этого вуза в 1981—1988 гг. Специалист по истории сибирского крестьянства, крупный организатор профессионального исторического образования. Будучи членом семьи сосланных в Нарымский край «раскулаченных» крестьян, сумела получить высшее образование, создала в Новосибирском педуниверситете известную в стране научную школу аграрников-сибиреведов, воспитала несколько поколений учителей истории, работающих сейчас в школах Новосибирской области и других регионах страны.



Ярлычок спасской (венгерской) аптеки (1913 г.). Из коллекции Венгеровского краеведческого музея



Герб Томской губернии (1878 г.)

Вопрос. Какие новые элементы появились в губернском гербе по сравнению с первоначальным вариантом (132).



Интерьер глинобитной избы крестьянина-переселенца в Барабинской степи (конец XIX в.). Экспозиция Петропавловского краеведческого музея (Краснозёрский район)

Интересный факт

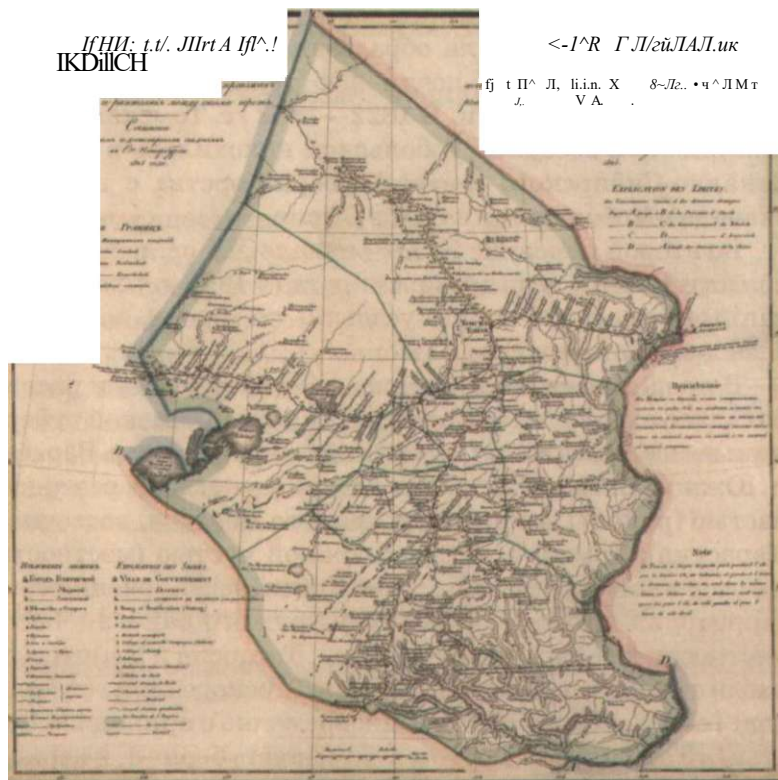
Петропавловский музей создан в 1987 г. членами школьного краеведческого кружка под руководством учителя истории Н. М. Бахмацкого, занимает площадь 0,7 га. Имеются залы этнографии и археологии, боевой и трудовой славы, истории села Петропавловка, основанного в 1891 г. Жемчужина музея — экспозиция под открытым небом. Реконструирована улица первооселенцев — баня, кузница, землянка, колодец, два дома: пластанка (из обмазанных глиной пластов земли) и самануха (из глины и соломы).

Генеральная карта Томской губернии (1825 г.)

районы сегодняшней Новосибирской области входили в состав Кольвано-Воскресенского (Алтайского) горного округа. В 1896 г. это ведомственное территориальное образование потеряло статус горнозаводского и стало именоваться просто Алтайским округом.

Население нашего обширного края непрерывно и быстро увеличивалось в своей численности. Точное количество людей, обитавших на территории нынешней Новосибирской области и сто, и двести лет назад, установить практически невозможно. По приблизительной же оценке, которую сделали историки В. И. Пронин и Г. А. Ноздрин, в середине XIX в. в нашем крае жило всего 160—180 тыс. человек — примерно столько же, сколько сейчас живет в одном Кировском районе Новосибирска. За последующие 40 лет, к 1897 г., население выросло более чем в два раза — до 400 тыс. За 20 предреволюционных лет, к 1917 г., оно еще утроилось в численности и достигло 1,2—1,3 млн человек. Такие темпы были, пожалуй, наиболее быстрыми во всей России. В целом по империи с 1858 г. до 1917 г. население увеличило свою численность только в 2,3 раза, и всё равно это считается высоким показателем в сравнении с ростом количества жителей в странах Западной Европы.

Каковы были причины такого беспрецедентного по интенсивности прироста численности населения?



"МСрл Нссф>ojkM<zu,uSi fcfre^eUctcou pfcujHu в- Наисел
 tcjtAe & 'XIX — Яглле юс и.

В исторической демографии — одном из быстро развивающихся сейчас разделов исторической науки — принято сопоставлять значения двух способов сохранения и приумножения народонаселения на конкретной территории — естественного прироста и механического движения населения. *Естественный прирост численности населения* в прошлом происходил почти повсеместно потому, что количество родившихся младенцев обычно превышало количество умерших людей. *Механическое движение населения*, или его *миграция*, меняет численность населения за счет выезда за пределы данной территории одних людей и приезда на постоянное жительство других.

Помещенный на этой странице график показывает, что на территории Западной Сибири, в центре которой располагается сейчас Новосибирская область, на рубеже XIX—XX вв. смертность населения (количество умерших в расчете на каждую тысячу человек) постепенно сокращалась. Рождаемость в это же время заметно подрастала. Поэтому естественный прирост населения был большим и со временем еще увеличивался. Можно смело говорить о том, что в регионе в начале XX в. разразился «демографический взрыв». В других регионах нашей страны естественный прирост тоже был высоким, но нигде он не достиг таких масштабов, как в Западной Сибири. Такая ситуация объясняется высокой рождаемостью в молодой переселенческой среде, а также относительно низкой смертностью у зажиточных сибиряков-старожилов и определенными успехами в медицинском обслуживании населения.

И всё же главным способом повышения численности населения в нашем крае во второй половине XIX — начале XX вв. стало массовое переселенческое движение. На нынешнюю территорию Новосибирской области переселилось из европейской части России не менее 600—700 тыс. человек, и доля миграции в росте численности здешнего населения составила более 60 %. Массовое переселенческое движение стало одной из важных причин и высокого естественного прироста населения, ведь среди новоселов было много молодых людей, которые хотели создать собственную семью. Они охотно заключали браки, рождали много детей, будучи особенно заинтересованными в появлении мальчиков — будущих работников и «земельных душ».

Реформирование общественных отношений, развитие сельскохозяйственного производства. Во второй половине XIX в. многое стало меняться в селениях Новосибирского Приобья и Барабы. В 1861 г., одновременно с отменой крепостничества в центральной части




Переселенцы из Курской губернии.
 Художник К. Трутовский (1864г.).
 Государственный Русский музей



В дороге. Смерть переселенца.
 Художник С. Иванов (1889 г.).
 Государственная Третьяковская галерея

Задание: определите, с какими трудностями сталкивались переселенцы из европейской части России на пути следования в Сибирь.



- Смертность
- Рождаемость
- Естественный прирост
- Линейна* (Смертность)
- Линейная (Рождаемость)
- Линейная (Естественный прирост)

Динамика ежегодных показателей естественного движения населения Западной Сибири (1884—1914 гг.), на 1 000 человек

Задание: подтвердите вывод демографов о том, что в регионе в начале XX в. разразился «демографический взрыв». Какие факторы этому способствовали?



Крестьянин Симбирской губернии (начало XX в.)

Задания. 1. Подумайте, по каким признакам можно понять, что перед нами крестьянин, живущий в Европейской России.

2. Предположите на основе фото, какие причины могли побудить его переселиться в Сибирь.

Интересный факт

В переселенческом движении в наш край конца XIX — начала XX вв. участвовали выходцы практически из всех губерний европейской части России и из Тобольской губернии. Больше всего было мигрантов из центрально-черноземных Курской, Воронежской, Орловской, Тамбовской и Черниговской губерний.



Семья крестьян-переселенцев в Западной Сибири (конец XIX в.)

России, права «свободных сельских обывателей» получили мастеровые Алтайского горного округа. Они освобождались от принудительного труда на заводах и рудниках и под именем «бергалов» оседали хозяйствовать на земле. Приписные крестьяне тоже стали свободными: заводскую барщину для них заменили денежным оброком, и они фактически уравнились в правах с государственными крестьянами. В начале 1880-х гг. стали меняться порядки и в селах государственных крестьян. Было увеличено количество волостных правлений, в составе волостей официально выделены сельские общества с собственными управлениями. Одновременно был учрежден усиленный надзор над крестьянским самоуправлением со стороны полицейских чинов, а затем чиновников по крестьянским делам (1883 г.) и крестьянских начальников (1898 г.).

В столице долго обсуждался вопрос о землеустройстве в Сибири: кто и на каких условиях будет владеть сельскохозяйственными угодьями — главным богатством нашего края. Кроме того, требовалось изучить запутанные поземельные отношения и своеобразный строй крестьянского хозяйства, чтобы учесть их при реформировании. С этой целью в 1886—1897 гг. Министерство земледелия и государственных имуществ и управление Алтайского горного округа провели массовое *экономическо-статистическое* обследование крестьянского и «инородческого» хозяйства, быта сельского населения. Опубликованные тогда материалы обследований до сих пор служат важным источником знаний о разных сторонах жизни сибиряков.

Нарастающее переселенческое движение заставило правительство принять в 1896—1900 гг. несколько законов о поземельном устройстве. В отличие от центра страны, где наделные земли за выкуп передавались в собственность крестьянских общин, на востоке земля оставалась в государственной или кабинетской (императорской) собственности, а крестьянские и «инородческие» общества получали наделы лишь в постоянное пользование. Если раньше наделы не ограничивались, то теперь вводилась норма: до 15 десятин пашни и до трех десятин леса (там, где его было достаточно) на мужскую душу. «Излишние» участки изымались во владение казны или Кабинета. Продажа и залог наделных земель запрещались. Развернулось межвание земли: отграничивались друг от друга наделы соседних общин, крестьянская и «инородческая» земля отделялась от той, что осталась в руках государства или его главы — императора.

Новые порядки позволяли государству организовать на своей земле предпринимательскую деятельность,

крестьянству — избежать владельческих споров. Они заставляли крестьян-старожилов усовершенствовать хозяйство, чтобы на меньшей площади производить больше продуктов, давали возможность прибывающим переселенцам получать от государства землю из создаваемого для них наделного фонда. Однако крестьянам-старожилам новая политика властей не понравилась. Они сопротивлялись землеустроительной кампании, поскольку привыкли хозяйствовать на земельном просторе и опасались злоупотреблений со стороны чиновников из межевых партий. Поэтому к 1914 г. землеустройство было завершено только в кабинетских владениях, а казенные угодья удалось размежевать лишь на половине их площади.

В серии аграрных преобразований в Сибири большое значение имели податные реформы 1898—1899 гг., заменившие все подушные сборы с крестьян государственной *оброчной поземельной податью*. При взимании налогов учитывались доходы от земледелия, скотоводства, промыслов, то есть налогообложение становилось подходящим, стимулирующим производство. При этом крестьяне продолжали платить земские и мирские налоги на содержание сельских и волостных учреждений, нести отработочные повинности: чинили дороги, перевозили по тракту почту и чиновников и прочее. Совокупная стоимость ежегодных платежей и натуральных повинностей в начале XX в. у наших земляков составляла в среднем 22 % от доходности их хозяйства. Это несколько меньше, чем в губерниях европейской части России, и меньше, чем платежи в Сибири дореформенного периода. Совсем другое дело у «инородцев»: там, где ясак заменяли оброчной податью, тяжесть повинностей возрастала.

Предприимчивые крестьяне сполна использовали данную законом возможность вложить сэкономленные в хозяйстве средства в производство. Зажиточные богатели еще быстрее, на крестьянской же бедноте и на «ино-

< и г
 J l l
 l
 I f
 i тч г—



Торговая лавка в сибирском волостном селе, конец XIX в. Музейная экспозиция

Задание: определите, какие товары пользовались спросом у крестьян в конце XIX в.



Катастрофа в пути. Художник Н. Каразин. Открытка из серии «Сибирь» (1899 г.)

Задание: предположите, почему такой сюжет стал предметом общественного внимания.



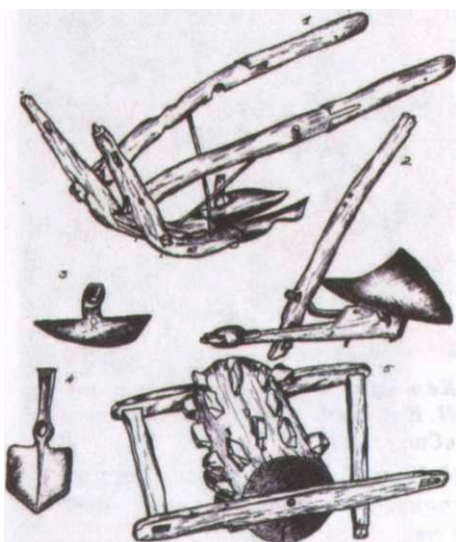
Переселенка из Украины. Рисунок Б. Смирнова (1904)



Крестьянин-переселенец. Рисунок Б. Смирнова (1904 г.)



Ученицы. Художник Н. Богданов-Вельский (1901 г.)



Традиционные орудия обработки земли у русских крестьян юга Западной Сибири

- 1 — соха;
- 2 — соха-пермянка[^];
- 3 — тяпка-мот[^]га;
- 4 — лопата-кайло;
- 5 — каток «медведь».

Вопросы и задания. 1. Чем отличаются два вида сохи, помещенные на изображении? Как вы думаете, с чем связана разница в их названиях?
 2. Найдите в литературе объяснение названию «лопата-кайло».
 3. Каково назначение изображенного здесь катка? Почему он получил прозвание «медведь»?

ЛТЛ? „ < Г / ЛТЛ? <fsy
 Л Л
 Ф ^ Х»

Барнаульский уезд
 i Томский уезд
 Каинский уезд

Урожайность главных зерновых хлебов в Томской губернии (1897 г.), пудов с десятины

родцах» накапливались недоимки, что создавало социальное напряжение в деревне.

В целом преобразования, проводившиеся в аграрной сфере региона во второй половине XIX в., укладывались в общее русло буржуазно-либерального реформирования России, но власти придерживались этого курса нерешительно и непоследовательно.

В таких условиях во второй половине XIX — начале XX вв. развивалось сельское хозяйство Новосибирского Приобья и Барабы — фундамент здешней экономики, и развивалось довольно успешно. Лесостепная и степная зоны стали житницей Сибири, а в таежных местностях земледелие потеряло свое прежнее значение. Освоение плодородных целинных земель долго позволяло получать более высокие урожаи зерна и картофеля, чем в центральных районах страны. Правда, урожаи были нестабильными, на них влияли засухи, заморозки, в иные годы саранча («кобылка») уничтожала значительную часть всходов. Тем не менее, в Томской губернии среднегодовой валовой сбор зерновых в период 1861—1900 гг. увеличился в два раза, а к 1914—1917 гг. — еще почти в пять раз. Во многом этот прирост обеспечивался распашкой новых земель, но с конца XIX в. сборы зерна начинают прирастать в два раза быстрее, чем посевная площадь. Это свидетельствует об улучшении технологии и повышении продуктивности земледелия.

На диаграмме, помещенной на полях, представлена урожайность зерновых хлебов, выращенных в 1897 г. в тех трех округах Томской губернии, которые позже полностью или частично вошли в состав Новосибирской области. Чтобы лучше оценить эту урожайность, можно



Торговая лавка купчихи Смирновой со складскими сараями в с. Битки Сузунского района (1904 г.) — памятник архитектуры. Современное фото

выразить ее не в традиционных русских мерах, как это было принято в досоветский период, а с помощью современного метрического показателя — в центнерах с гектара. 1897 г. выдался благоприятным по природно-климатическим условиям, поэтому хлеба уродились гораздо лучше обычного. Урожайность пшеницы, посеянной по пару, достигла в Барнаульском округе 17,5, в Томском — 14,1, Каинском — 9,6 ц/га.

Такие культуры, как просо, лен, конопля, гречиха, горох довольствовались небольшими участками земли. Быстро расширялись посадки картофеля, но они все же занимали площадь в 10 раз меньшую, чем зерновые. В степных районах Кулунды некоторые новоселы выращивали новые для сибиряков культуры — табак, сахарную свеклу, арбузы и помидоры.

Важным экономическим фактором в развитии земледелия стали складывающиеся в регионе рыночные отношения. Спрос на хлеб постоянно повышали формирующиеся поблизости золотопромышленные районы, винокуренная промышленность, прибывающие переселенцы, разоряющиеся крестьяне. Однако долгое время слабая транспортная сеть тормозила развитие рынков сбыта.

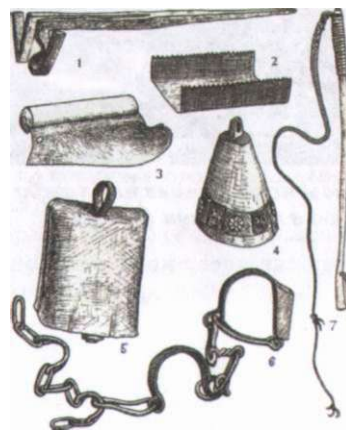
Не менее важной, чем земледелие, отраслью сельского хозяйства в нашем крае было животноводство. По количеству скота на душу населения Томская губерния превосходила центральные губернии России. Например, в 1860-х гг. на 100 жителей здесь приходилась 61 голова крупного рогатого скота, а в европейской части страны — 34. Больше половины стада составляли лошади и крупный рогатый скот, удельный вес которого со временем повышался. поголовье домашнего скота с 1860-х гг. по 1890-е гг. увеличилось почти в три раза, затем темпы роста еще ускорились.

Недостатками сибирского скотоводства были его экстенсивный характер, невысокая продуктивность. Например, средний годовой удой от коровы в Западной Сибири составлял всего 50—70 пудов, или 800—1100 л. Правда, сибирское молоко славилось высоким содержанием жира — в среднем 5 %. Крестьян устраивала неприхотливость здешнего скота, его приспособленность к климату, но бичом животноводства являлись частые эпизоотии: чума, сибирская язва и иные поваральные болезни. Как бы то ни было, с середины XIX в. первое место среди сибирских товаров на всероссийской Ирбитской ярмарке занимали масло, кожи, сало, щетина. Часть топленого масла вывозилась за границу. Основными же покупателями продукции животноводства были местные города, прииски, тюремное и военное ведомства.



Железные плуги стали распространяться в земледелии нашего края с конца XIX в. Музейная экспозиция

Задания. Сравните традиционные орудия обработки земли и железный плуг. Определите, как скажется его применение на доходности крестьянского хозяйства.



Орудия животноводства у русских крестьян юга Западной Сибири. Из коллекции Новосибирского государственного краеведческого музея

1 — клеймо-тавро; 2 — чесалка; 3 — скребок; 4 — колокольчик-ботало; 5 — ботало; 6 — пуги; 7 — кнут.

Задание: определите, с какой целью использовали изображенные предметы. Какие из них применяются в современном животноводстве?



ᄃsaM pEкш

Инсталляция на границе Новосибирской и Кемеровской областей рядом с современной автомобильной трассой напоминает путникам о дорогах и ямщиках позапрошлого века.
Фото В. Зверева



Проводы новобранцев на службу в армию в пос. Сузун (1909 г.)



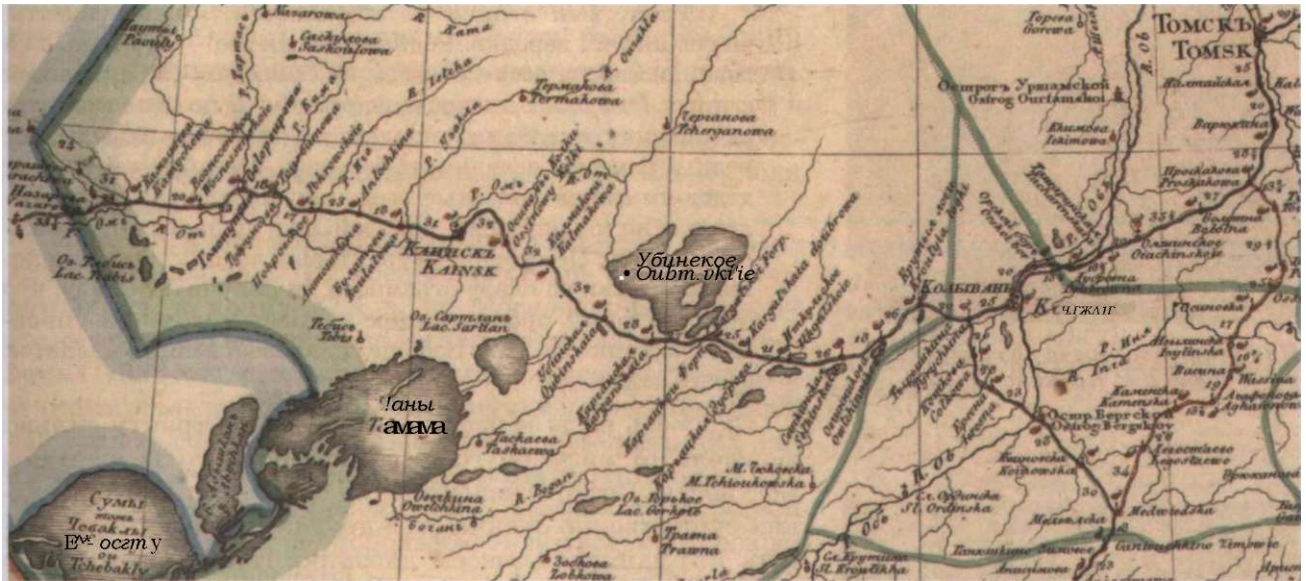
Двор бедного сибиряка. Рисунок по фотографии Л. Иностранцева, сделанной в Новосибирском Приобье в 1890-е гг.

Преимущественно местное значение в экономике нашего края имели такие занятия сельских жителей, как огородничество, обрабатывающие промыслы, охота и рыболовство, которое успешно практиковалось на Оби и в барабинских озерах. На обширных еланях (полянах) в лиственных лесах Алтайского округа хорошо прижилось пчеловодство, к концу XIX в. оно стало иметь товарное значение.

Жизнь на Московско-Сибирском тракте. В прошлом в нашем крае было еще два важных занятия у большого числа людей. Они были связаны с обстоятельствами транспортного освоения территории. «Жили с бичика» (с кнута), по их словам, ямщики на главном Московско-Сибирском тракте и на отходящих от него подъездных гужевых дорогах. «Дворничали» — содержали постоянные дворы с конюшнями на тракте — иные из их односельчан.

Уже со второй половины XVIII в. системой государственных *почтовых трактов* — улучшенных грунтовых дорог для гужевой перевозки пассажиров, почты и других грузов — было связано большинство городов Сибири. Главным и самым протяженным в России был Московско-Сибирский тракт, тянувшийся от Урала через *Тобольск*, *Томск*, *Красноярск*, *Иркутск* до границы с *Китаем*. Эта дорога пересекала всю нынешнюю территорию нашей области с запада на восток, от Усть-Таркского до Болотнинского района. Почему у нее двойное название? Предположим, в Каинске или Кольвани ту часть дороги, которая прилежала к этому населенному пункту с запада, со стороны Москвы, называли Московским трактом, а та, что вела вглубь Сибири на восток, именовалась трактом Сибирским.

В XIX в. инфраструктура тракта состояла из почтовых станций, отстоявших друг от друга на 25—30 верст (это расстояние одного конного перехода с грузом), верстовых столбов, мостов или перевозов через реки. Дорога обычно шла по грунту, по обеим сторонам вдоль нее были вырыты канавы для отвода воды. В Барабинской степи на протяжении более 400 верст линия тракта пролегла через заболоченную местность. Здесь устраивали гати из дешевого материала — связок хвороста или прутьев, засыпанных землей и покрытых дерном. Во время осенних дождей гати размокали, повозки вязли в грязи и ломались. Большие хлопоты доставляло также весеннее половодье, когда выходили из берегов мелкие речки. Через крупные реки переправлялись обычно на плашкоутах, иначе называвшихся «самолетами». Это была платформа из двух лодок с настилом и рулями, она перемещалась за счет силы течения по канатам, протянутым поперек



Генеральная карта Томской губернии 1825 г. (фрагмент)

реки. Зимой дорогу переметало снежными заносами, на узком пути встречным было трудно разъехаться.

При передвижении по тракту использовались в основном почтовые кибитки. Зажиточные путешественники ехали в собственных экипажах. С 1830-х гг. стали использовать тарантас. Сидений в нем не было: на дно укладывались перины и тюфяки, а в изголовье — подушки. Пассажир ложился в тарантас и в таком положении совершал большую часть пути. Зимой использовали возок: карету, поставленную на санные полозья.

Со временем совершенствовалась и организация перевозок. Вначале существовала система езды «на долгих» — без перемены лошадей на протяжении сотен верст. По мере обживания тракта утвердился порядок езды «на перекладных». Ямщик по принципу «веревочки» передавал пассажиров своему товарищу в определенной заранее станции, тот — следующему, и так далее. Частая смена лошадей позволяла повысить скорость до 10 верст в час летом, до 12 — зимой. Таковы были официальные ограничения, но их по соглашению ямщика и пассажира зачастую превышали вдвое. Движение по тракту не прекращалось ни днем, ни ночью, этого требовали громадные сибирские расстояния.

Многие соотечественники и иностранцы, проезжавшие по Московско-Сибирскому тракту в XIX в., отмечали необычайную лихость сибирской езды, считали ямщиков яркой здешней достопримечательностью. Сами же ямщики гордились своим промыслом. Вот как писал об этом в 1893 г. корреспондент томской газеты «Сибирский вестник»:

Карта показывает линию Московско-Сибирского тракта и его ответвления на Алтай в двух местах — у Кольвани и в районе с. Болотного. Сходились ответвления друг с другом у с. Медведского (ныне — Черепановский район).

- Задания. 1. Найдите на карте современные города Новосибирской области, по которым проходила главная линия тракта.
2. Определите, входил ли ваш населенный пункт в трактовую или притрактовую зону.




Вид сибирских саней в холодное утро. Фото Дж. Кеннана (1885—1886 г.).



Паромная переправа на сибирской реке. Фото Дж. Кеннана (1885—1886 гг.)



Группа сс^льн^Их на этапе в Сибири (конец XIX в.)



Гербы городов Барабинска и Болотного

Задания. Подумайте, что могут символизировать колесо и подкова на этих гербах. Почему они сюч^таются с изображениями соболя и стрел? Сверьте свои предпол^ожения с геральдическими описаниями гербов.


Село Спасское (ныне Венгерovo), центральная улица — Московский тракт. Фото начала XX в. Из коллекции Венгеровского краеведческого музея

«Тракторный ямщик — это человек, можно сказать, выросший на передке. Родная стихия его — это езда. Вся главная забота сосредоточена на лошадях. Он нянчается с ними... изучает их нравы, приметы и по ним различает хороших и плохих лошадей, на практике испытывает разные способы лечения их болезней. Старается узнать от дедов-ямщиков полезные сведения; нередко знает родословную не только своих лошадей, но и лошадей других ямщиков. <.,> Чем гордится тракторный ямщик? Лихими лошадьми. Какую славу стремится он получить? Славу, что отлично возит проезжающих и умеет молодецки управлять лошадьми... <::> Вообще тракторный ямщик — знаток своего дела».

Скорость езды и удобства проезда по тракту сильно зависели от времени года, состояния погоды, рельефа местности. Поэтому впечатления современников о поездках существенно отличаются друг от друга. Вот, например, что записал в своем дневнике генерал-губернатор Сибири М. М. Сперанский: «Нет в свете глаже дорог, как на Барабе, нет резвее лошадей, нет неутомимее кнута тамошних извожиков»: Сотрудник генерал-губернаторской канцелярии К. Г. Репинский прокомментировал эти слова: «В летнее сухое время так; но нет и грязнее их (дорог) в осеннюю дождливую погоду, чего Сперанский не испытал, а я испытал, возвращаясь из Томска в 1820 г. прямо в Тобольск... Карета наша... вязла совершенно по ступицы, и счастливы мы бывали, когда в течение иных суток проплывали до 30 верст».

От столбового Московско-Сибирского тракта в сторону удаленных от него («забочных») местностей протягивались подъездные, проселочные пути. В Приобье важное значение имели гужевые тракты в предгорья Алтая: в Барнаул и Бийск. Тракт Томск — Кузнецк немного прихватывал территорию современного Тогучинского района Новосибирской области.

Тракты были нужны государству для управления восточными окраинами: по ним доставляли важную почту, ехали по служебным делам чиновники. Развивающаяся торговля нуждалась в дорогах: по ним везли из Китая,



из Восточной и Западной Сибири в центр страны нужные товары. Одним из главных грузов был китайский чай. По причине относительной дешевизны (всё же путь доставки вдвое короче!) в нашем крае чайный напиток в XIX в. был на столе почти у всех слоев населения, а в российских столицах его могли позволить себе только люди зажиточные.

Передвигались по трактам преступники — в места отдаленные, пешком, под военной охраной. По подсчетам историков, к концу XIX в. по Московско-Сибирскому тракту прошло на восток до миллиона ссыльных и каторжан. С 1820-х гг. устраивали на каждой второй трактовой станции *этапы* — остановочные пункты с помещениями для отдыха ссыльных, с командой военнослужащих для их конвоирования до следующего этапа. Во второй половине XIX в. для перемещения ссыльных по Западной Сибири стали активно использовать подводы и пароходное сообщение по рекам.

Путник, передвигающийся по тракту в наших местах, мог встретить необычный обоз — «серебрянку»: усиленный конвой сопровождал большие ящики, обитые железными полосами и прикованные к саням. Поверх ящиков размещались пассажиры. Так перевозили серебро и золото с кабинетских приисков Алтая в Петербург, в Дворцовое ведомство.

С постройкой *Транссибирской железнодорожной магистрали* роль Московско-Сибирского тракта резко снизилась. Однако проселочные тракты сохранили свое значение, став подъездными к железнодорожным станциям. Их функции со временем взяли на себя автомобильные дороги.

Переселенческое движение. С момента прочного присоединения к России свободные и плодородные земли нашего края, а также надежный характер наших земляков, привлекали к себе переселенцев из других мест — из европейской части России и заселенного ранее Зауралья. Сейчас среди россиян и жителей зарубежья распространено мнение о том, что чуть ли не все сибиряки — потомки каторжников, этапированных русским правительством в дикий край. На самом деле невольных поселенцев в Сибири всегда было меньшинство. На территорию современной Новосибирской области в XIX в. преступников ссылали нечасто, они обычно проходили здесь транзитом, а в Алтайском горном округе их водворение было вовсе запрещено.

Тем большее значение имело добровольное переселение в наш край. Безостановочно тек сюда ручеек мигрантов из разных сословий — кто ехал за землей и волей, кто за гарантированным твердым заработком, кто



Зимний обоз в пути (караван золота). Художник И. Ливазовский (1857 г.). Смоленский государственный музей-заповедник

Задания. Предположите, что могло побудить знаменитого художника-мариниста И. К. Ливазовского обратиться к столь необычному для его творчества сюжету. Сверьте свои предположения с мнениями специалистов, биографов художника.

Интересный факт

Григорий Потанин, впоследствии выдающийся ученый и общественный деятель, уехал из Барнаула учиться в Петербург в 1858 г. с золотым караваном. Позже он вспоминал, что ехали днем и ночью. Впереди каравана бежала эстафета, предупреждавшая о заготовке лошадей, которых нанимали у крестьян. На той станции, где предстояла смена, свежие лошади уже стояли в хомутах возле заборов вдоль улицы. Как только подъезжали возки, ящики перепрягали лошадей, и караван двигался дальше. Только утром, днем и вечером делали остановку на полчаса, для чая и обеда. По гладкой Барабинской степи возки ехали быстро, зачастую вскачь.



Чайный обоз зимой (1890 г.).
Художник П. Кошаров

Задание: предположите, куда мог следовать этот обоз.



Избы крестьян-переселенцев в Барабинской степи конца XIX в. — самануха (слева) и пластьянка. Реконструкция Петропавловского краеведческого музея (Краснозёрский район)



Интерьер дома богатого сибирского крестьянина-торговца конца XIX в. Музейная экспозиция

Задание: определите, какие предметы домашнего интерьера сохранили значимость до наших дней, а какие исчезли.

для воплощения своих ярких жизненных планов или в силу случайных обстоятельств. Самым притягательным местом для переселенцев-крестьян стали плодородные и сравнительно мягкие по климату районы Верхнего Приобья и Северной Кулунды. После отмены крепостного права, с 1865 г. массовым явлением стало крестьянское переселение на кабинетские земли в предгорья Алтая. Барабинские земли — где-то заболоченные, а где-то чересчур засушливые — требовали предварительной подготовки к заселению. Правительство это хорошо понимало, и в течение 1895—1904 гг. в Барабинской степи осуществлялся план *мелиорации*. Вырыли 1 673 км осушительных каналов, расчистили 157 км русел рек, построили 109 мостов. В последующие 13 лет проложено еще 1 465 км осушительных каналов. За этим стоял труд десятков тысяч переселенцев, которые без использования какой-либо техники обустроивались на новом месте.

В 1906—1911 гг. в Российской империи правительством П. А. Столыпина проводилась аграрная реформа, направленная на то, чтобы создать в русской деревне слой успешных частных предпринимателей из среды крестьянства, сделать сельское хозяйство столь же развитой отраслью экономики, как и промышленность. Реформа предусматривала, между прочим, помощь правительства в переселении желающих земледельцев в Сибирь, в обустройстве их на новых местах. В годы Столыпинской реформы на территорию нынешней Новосибирской области переселилось несколько сотен тысяч крестьян, количество новоселов в наших местах сравнялось с числом старожилов.

Большинство «столыпинских» переселенцев ехало в организованном порядке — получив разрешение властей, заранее договорившись о получении конкретных земельных наделов, воспользовавшись льготным тарифом на железной дороге или на пароходе, получив ссуду на обустройство домом и хозяйством. Однако немало было и «самоходов» — двинувшихся на новые места самостоятельно, на свой страх и риск, а потому испытавших большие трудности на новых местах. Часть мигрантов, получив на это согласие старожилов, поселилась в их селах и деревнях. Другие обустроивались своими поселками на специально отведенных переселенческих участках. Важный факт: большинство до сих пор существующих населенных пунктов в западной (барабинской, кулундинской и васюганской) части современной Новосибирской области основаны именно переселенцами или в конце XIX в., или в годы Столыпинской аграрной реформы. В Убинской волости тогда было основано 43 поселка, в Кыштовской — 28, в Верхне-Каинской — 15 и так далее.

В 1910 г. председатель Совета министров Российской империи вместе с главноуправляющим землеустройством и земледелием А. В. Кривошеиным совершил поездку в Западную Сибирь, чтобы познакомиться с результатами переселенческой политики. Побывали они и на территории нашей области, сделали остановки в Новониколаевске (нынешний Новосибирск), на станции Татарской. Остались довольными увиденным, в своей записке на имя императора написали:

«Богатая всем, кроме людей, Сибирь только в приливе сюдаживой русской рабочей сил¹ может найти полноту хозяйственной и культурной жизни... Лучше всего живется переселенцам на б^твших кабинетских землях Алтая. <...> Три миллиона десятин, заселенных и давших приют сотням тысяч душ пришлого крестьянского люда — таковы численные итоги трехлетнего переселения на кабинетские земли». Отметим успехи хозяйства крестьян-новоселов: «...В среднем, по данн^{тм} за 10—15 лет, в руках переселенцев пашня дает в Западной Сибири с десятины: по 60 пудов ржи, 62 пуда пшениц[^] и 75 пудов овса, а для губерний Европейской России средняя урожайность значительно ниже: 50 пудов ржи, 40 пудов пшеницы и 47 пудов овса».

По итогам поездки Столыпин предложил распространить на Сибирь все мероприятия аграрной реформы, в том числе развивать не общинное, а частновладельческое хозяйство. Был подготовлен и направлен на рассмотрение в Государственную думу соответствующий законопроект. Он увяз в бюрократических согласованиях, но всё же с 1911 г. желающие переселенца: могли получить землю не в общинном, а в единоличном наделе. Так возникли в нашем крае (преимущественно в Барабинской зоне) первые частновладельческие крестьянские дворы, которые со временем могли бы стать фермерскими. Их владельцы жили на хуторах. Обычно это были выходцы из тех местностей европейской части страны, где были сильны традиции индивидуального хозяйствования: из Правобережной Украины, Прибалтики, из немецких селений Новороссии и Нижнего Поволжья.

Социальный и этнический состав населения. В начале XX в. вследствие массового переселенческого движения усложнился состав населения нашего края. Среди переселенцев повсеместно было много украинцев; большое украинское гнездо поселений образовалось в Северно-Кулундинской зоне. Белорусов тоже было много, особенно в Васюганской зоне и на северо-востоке нашей области. Чуваши, мордвины (эрзя и мокша), урало-поволжские татары, российские немцы охотно поселялись в наших краях. Они постепенно «осибирячивались», приспособляясь к жизни в местных условиях и обща-



Беглые
каторжане.
Фото

Дж. Кеннана
(1885—1886 гг.)

На Московско-Сибирском тракте и вблизи от него в XIX в. можно было увидеть таких людей. Они шли на родину — в Европейскую Россию. На лице одного из беглецов — сетка для защиты от кровососущих насекомых — летнего бедствия во многих местностях Сибири.

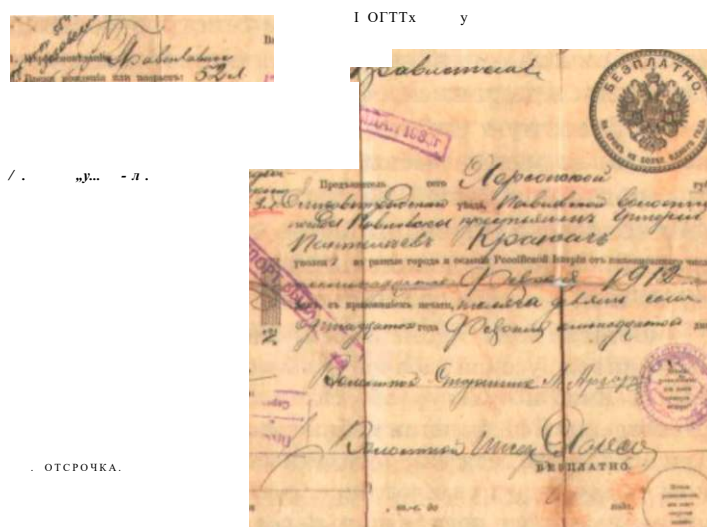



Бернгард Ренпеннинг — один из первоноселенцев с. Неудачино Татарского района.
Фото начала XX в. Из коллекции Дома-музея А. Я. Штеффена в с. Неудачино



Чашитие в крестьянской избе.
Художник И. Куликов (1902 г.)

Вопрос. Как вы думаете, почему за столом не присутствуют дети?



Паспорт крестьянина Григория Крангача, переселенца из Херсонск'ой губернии в Каинский округ (1911 г.). На документ нанесены штампы о выдаче Г. Крангачу советского паспорта в 1933 г.

Паспортная книжка
Б. Б. Реннинга — российского немца, переселившегося из Новороссии в Каинский уезд Томской губернии в 1911 г.
Из коллекции Дома-музея А. Я. Штеффена в с. Неудачино

Интересный факт
Паспорта в Российской империи конца XIX — начала XX вв. выдавались только некоторым категориям подданных. В частности, их должны были иметь лица, переезжающие с места прежнего жительства в другой регион страны, например, в Сибирь.



В годы Столыпинской аграрной реформы на переселенческих пунктах было организовано бесплатное кормление детей. Фото начала XX в.

ясь со старожилами, однако в первых поколениях после миграции старались сохранить свои этнические традиции. Доля в населении представителей коренных народов сильно уменьшилась, хотя общая численность была устойчивой. По переписи 1897 г. барабинских татар насчитывалось 4 433 человека, чатских татар — 999 душ.

Абсолютное большинство населения в нашем крае составляли русские люди. Однако приток переселенцев способствовал усилению этнографического своеобразия разных групп русского населения. Современный этнограф Е. Ф. Фурсова выделяет следующие группы русских жителей Новосибирского Приобья, в большинстве своем появившиеся на рубеже XIX—XX вв. Их отличали культурно-бытовые, языковые и прочие оригинальные черты. Во-первых, это старожила края, часть которых именовала себя «чалдонами», а другие назывались «коренными сибиряками». Во-вторых, это недавние переселенцы из европейской части России, которых старожила называли «расейскими». Среди них явственно выделялись вятские, пермские, калужские, пензенские, рязанские переселенцы. Выходцев из южнорусских губерний — курских, орловских, тамбовских, как и близких к ним украинцев, русские именовали «хохлами», не вкладывая в это слово обидного смысла. По религиозной принадлежности выделяли несколько групп староверов: кержаков, двоеданов, старообрядцев из Белоруссии. Между представителями различных этнических и конфессиональ-

ных групп населения существовали по большей части толерантные отношения, вырабатывались навыки сотрудничества и взаимопомощи, доминирующая русская культура в ее старожильческих вариантах постепенно усваивалась новоселами.

Крестьянская среда в основном ориентировалась на традиционные образцы хозяйствования и общинной жизни, но на рубеже веков стали появляться люди новой предпринимательской формации, перераставшие свое окружение. Благодаря их деятельности, на нынешней территории области быстро развилось молочное животноводство и маслоделие. Левобережье Оби и Бараба стали одним из крупнейших в стране центров маслоделия. От Татарска на западе до Кривошёково на востоке вдоль линии железной дороги появляются многочисленные частные и артельные маслозаводы. «Теперь, — писал современник, — в предприниматели шли решительно все — местные крестьяне и городские жители, мещане и купцы, отставные чиновники и крестьянские начальники, ссыльные поселенцы — все раздобывали необходимые первоначальные суммы, входя в долги, и бросались в поток общего предпринимательского движения». В 1912 г. только в Каинском, Карасукском, Татарском и Новониколаевском маслодельческих районах действовали 1 084 частных и артельных «завода» и 551 их отделение с общей годовой производительностью в 11,1 тыс. тонн сливочного масла. Наибольшее количество масла в Европу ушло в 1913 г., его охотно приобретали даже в Дании и Англии — странах с развитой масломолочной промышленностью. Из Новониколаевского сельскохозяйственного района вывезли тогда 2 млн пудов — почти половину сибирского экспортного масла.

Успехи маслоделия в нашем крае были бы невозможными, если бы в населении не выделился, кроме группы *предпринимателей* — владельцев и организаторов маслодельческого производства, слой *наемных работников*. И предпринимательская активность, и наемный труд требовались не только в машинном маслоделии, они проявлялись в ямском промысле, в мельничном деле, хлебопашестве и животноводстве, льноводстве, пчеловодстве. *Социальное расщепление* крестьянства — явление, присущее рыночному хозяйству, развившемуся в XIX — начале XX вв. в нашем крае, как и в других регионах страны. Т. С. Мамсик в своих трудах показала, что уже в 1820—1850-х гг. сельская экономика Верхнего Приобья имела рыночную ориентацию. Население включало в себя слои, характерные для раннебуржуазного общества: богатых и зажиточных, середняков, низшие группы — бедняков и неимущих.

tfou
 .Ciy-ibitu. Шуи. tftia, lft icuitx-
 tuKMatuit*.^x^iuvicru Уигци-jtutu. уми
 Ми -neat M*i и Флишюк Maiuu^
 £ ncfy ирсеОМ. -. /вЖЛуUтiuu iifyauit^
 JuS^^itKj^c шы- Л л х м л *Uu.
 KUиicf ч^ШнмуШ, ijmivi.
 W ^f^iujlu*!^ snujtai^ ли^
 ifl;- t,u.(и. ^f-u^Setf Miyirv.iUi.
 UiiuJUe tw jii ж-ыри,
 4гли. не L

«Тамбаши в Сидоровке». Страница
 рукописных воспоминаний
 С. И. Курина, жителя деревни
 Сидоровка Кол^Иванского района,
 о переселении его предков
 из Тамбовской губернии в Сибирь
 в 1890-х гг. Из фондов Кольванского
 краеведческого музея

>

Чалдон. Художник Н. Лндреев
 (1923 Новосибирский
 государственный художественный
 музей)



Гербы Болотнинского и Барабинского
 районов, города Карасука

Задание. Определите, какие символы,
 помещенные на гербах, указывают
 на связь соответствующих районов
 и города с развитием транспортной
 сети региона. В чем заключалась эта
 связь в прошлом?

В конце XIX — начале XX вв. социальное разложение сибирской деревни зашло уже гораздо глубже. На общественных полях выделились небольшие группы *сельских пролетариев* и *сельских буржуа*[^]. При этом большинство сельчан, независимо от степени зажиточности, сохраняли черты, типичные для крестьянства: наличие семейного двора, приверженность сельскому хозяйственному производству, встроенность в деревенское сообщество и его культуру, зависимое положение в отношениях с государственными инстанциями.

Вопросы и задания

1. Проследите, как менялось административно-территориальное положение и устройство нашей области в XIX — начале XX вв.
2. Назовите факторы, которые определили интенсивный прирост численности населения нашего края в этот период времени.
3. Чем был обусловлен и в чем выразился процесс модернизации хозяйственной жизни сельского населения края в конце XIX — начале XX вв.?
4. Можно ли сказать, что Московско-Сибирский тракт оставался главной транспортной магистралью, проходившей по территории нашего края в XIX в.? Аргументируйте свое мнение, опираясь на материалы темы. Что изменилось в устройстве и функционировании тракта по сравнению с XVIII в.?
5. Как вы понимаете выражение «переселенцы из различных этнических групп населения постепенно "осибирячивались"»? Какие группы населения Новосибирского Приобья, сложившиеся на рубеже XIX—XX вв., выделяют этнографы? Чем отличались друг от друга эти группы?
6. Подтвердите, опираясь на материалы темы, что сельская экономика Верхнего Приобья в это время уже имела рыночную ориентацию.

ИЗУЧАЕМ ИСТОРИЧЕСКИЕ ИСТОЧНИКИ

1. О движении ссыльных по Московско-Сибирскому тракту

Литератур, б[^]л[^]вший с[^]с[^]льный И. И. За[^]валишин[^]. 1862 г.

Выбравшись... на главный Сибирский тракт... увидели партию ссыльных, идущую из Тобольска вглубь Сибири. Впереди шел конвойный офицер со старшим унтер-офицером и барабанщиком. По обеим сторонам — солдаты с заряженными ружьями, в авангарде и в арьергарде ехали казаки. Сперва шли ссыльнокаторжные, назначенные в работы в рудниках и на заводах. Все они закованы в ножные цепи, и сверх того на руке у них гайка, сквозь которую продета железная цепь, запирающаяся на обеих оконечностях висячими замками... За каторжными идут ссыльнопоселенцы, которые хотя и в цепях, но не на ручной цепи. Эти редко бегают. За ними переселенные и ссылаемые на жительство. Эти последние без цепей. Все это заключается длинным рядом повозок, на которых сидят больные старики, дети... Этапы... хорошо построены и удобно расположены. <...> Русское правительство водит ссыльных человеколюбиво, обучает и одевает их, жен и детей их, в зимнее и летнее платье, кормит достаточно...

1. Какие категории ссыльных отправлялись в Сибирь? Предположите, на каких видах работ они будут пспользоваться по прибыти. Где мог пспользоваться их труд, если местом размещения ставовлась территория нашего края?

2. Как вы думаете, почему правительство, по мнению автора, «водит ссыльных человеколюбиво»? В чем это выражается?

2. Об изменениях в культуре и образе жизни барабинцев

Впечатления студента Тамс^ага университета А. Н. Молотилова о его малой родине. 1912 г.

Деревня до проведения железной дороги и... после ее проведения — суть вещи очень друг на друга непохожие. Способ обработки земли, вид домов, матерьял и фасон платья, пищевой режим — все неодинаково. ...Железная дорога упростила и участила случаи столкновения... нашего барабинца со всей... Россией в лице непрерывно текущего в Сибирь с запада разнообразного люда... Кроме того, в деревне появился и прочно обосновался постоянный чуждый элемент: служащие маслодельных заводов (такие заводы имеются теперь во всех деревнях), приказчики необычайно развившегося торгового дела, сидельцы казенных винных лавок и другие. <.,.> Все же вместе взятые новые условия существования барабинской деревни... неизбежно должны... подвести ее под один ранжир со всеми русскими деревнями, вошедшими в систему мирового товарообмена. Конечно, до этого полного местного обезличения еще далеко, но не забудем, что процесс его уже начался.

1. Назовите изменения в жизни барабинских жителей, которые вызвала Транссибирская магистраль. К каким последствиям, по мнению автора, это может привести?
2. Какие новые категории населения появились среди жителей Барабы в начале XX в.? Почему автор называет их «чуждыми элементами»? Согласны ли вы с его оценкой происходящих изменений? Обоснуйте свое мнение.

3. Современники о судьбе крестьян-переселенцев в Северной Кулунде и Барабе. 1912—1913 гг.

Ученый-географ В. П. Ващинин а ст^аражильческ^ам селе Чёрн^ая Курья (ныне г. Карасук) и переселенческих поселк^ах в Кулунде

Для меня всё здесь ново и всё интересно. И несообразная, с точки зрения европейского обывателя, ширина главных улиц, и двухэтажные избы с «чистой половиной», убранной так, как обычно у сельского батюшки, с граммофоном, картинами, и самые люди, такие мощные, умные, свободные в обращении. Здесь еще деды осели, и теперешнее поколение вполне усвоило себе чисто сибирскую самостоятельность и широкие замашки. <...> С проведением железной дороги чернокурьянцы рассчитывают удесятерить свое благосостояние путем, главным образом, обмена хлеба, масла и соли, в обилии добываемой из окрестных озер, на лес для всякого рода хозяйственных зданий, на скот племенной, на культурные нужды. <...> Проезжаем несколько поселков — тоже вид совершенно необычный: по сторонам еще более широкие, чем в старожильческих селениях, улицы — низкие, длинные, белые домики из самана (глины с цементом), цветники перед ними, усадьбы огороженные, не скученные. Обгоняем огромные парные телеги на железном ходу, полные сена, тут же встречаем в разгаре работы жнейку-сноповязалку, снимающую пшеницу. Сельская жизнь бьет ключом, но как-то по-новому... всё носит западно-фермерский отпечаток, будто и не в России находишься. Оказывается, что это хохлы, екатеринославцы и херсонцы вперемешку с немцами-меннонитами, тысячами облюбовавшие Кулунду и нашедшие в ней все вообще вторую, богатую родину.

Священника, депутат Государственной думы Л. Л. Трегубое

Необходимо отметить, что отношение старожилов к переселению становится неузнаваемо. И сибирская интеллигенция, и крестьяне-старожилы не могут не признать той громад-

ной роли, какую сыграло переселение в экономическом развитии страны. Вначале же старожилы немало смущались сокращением площади земли, находящейся в их пользовании... <...>

...Только в 1908 г. появился в данной местности первый ходок — предвестник переселения. А уже в 1913 г. пустынная Барабинская степь стала неузнаваемой. Как грибы выросли села. Площадь запашки с каждым годом увеличивается, и частные предприниматели находят уже выгодным затратить громадные капиталы на проведение железной дороги. <:::> От села Купино до Славгорода мне пришлось проехать ряд поселков, которые приятно поражали своей зажиточностью. Все усадьбы поселков завалены были скирдами хлеба и сеном. О таком довольстве не помышляет наш европейский крестьянин.

Отец Евгений (Кр^ллов), священник из с. Купино, о появлении переселенцев

Однажды мои прихожане были немало изумлены, заметив на дороге странный отпечаток ноги путника. Прошел человек, но ни босым, ни в сапогах, ни в пимах. Кто этот неведомый человек — было недолго загадкой. Скоро повалил ходок в лаптях, который и осел на пустырях Барабы и Кулунды. И догадались тогда старожилы, кто был неведомым путником, лапотником.

1. Чего ожидали жители Чёрной Курьи от железной дороги? Как вы считаете, могли ли быть реализованы их ожидания?
2. Чем удивили авторов текстов селения старожилов и переселенцев в районах Кулунды и Барабы? Как вы понимаете выражение В. П. Вошинина: «Жизнь... носит занадно-фермерский отпечаток»? В чем, судя по тексту, это выражается?
3. Какую оценку роли переселений в развитии края дают современники? Согласны ли вы с ней? Аргументируйте свое мнение.

4. Переселенцы о трудностях своего устройства на новых местах

Из письма крестьянина И. Е. Белякова о переселении в Барабу. 1899 г.

Мы облюбовали участок Лагунак, ныне Казаткульской волости Каинского округа Томской губернии, и прибыли на него... Расположились бивуаком под открытым небом, и так тесно сгрудились друг к другу, что еле-еле пройти... Наутро вся наша партия принялась строить шалаши, и тут-то закипела работа: кто куст несет, кто на лошади везет, а кто травы на крышу косит. Кто постарше — отправились в Татарки и в Котороткан, отстояше на 10 и 8 верст, закупить сибирских шанег (то есть лепешек)... Наши на первых порах сибирским хлебом долго не наедались: расхватают, бывало, в момент, а к ужину надо опять в деревню: печь-то и негде. <...>

...Пришло 1-е число ноября месяца 1895 г. Приехал к нам помощник волостного старшины и начал выдавать пособие на домообзаводство по 62 руб. на каждый дом, и наши мужички тут... благодарили всё начальство за то, что де не забыли нас, бедных, на чужой стороне. Иной такой кучки [денег] и отроду не вйдал. И с такой радости, и с голоду не знали даже, что на них скоротить: кто сахару накупил, кто — коровенку. А тут главная беда: лык не было, — лаптей сплести не из чего, и пришлось покупать на зиму пимов и чирков... глядишь, на среднее семейство на одну обувь вылетело рублей тридцать. А через месяц, смотришь, у того развалились, а другой ходит на голых пятках, а купить-то уже не на что. <:::> А тут дрова все вышли, сена нет: вчера возик привез, а лошадь и корова за сутки всё съели

...Переложение воспоминаний А. Я. Божен^ко, переселившегося в Сибирь в 1898 г., сделанное его сыном и правнучкой

[1911 г.]. Уже год семья Андрея живет под своей крышей. Хозяйства еще не нажили. Сам он сапожничает. Татьяна все время в пряжах, сын Ананий на заработках у кулака, дочь Ирина у людей в няньках — и, тем не менее, этого не хватает на уплату подушной подати. А подать у Андрея Яковлевича была большая, так как у него семья из девяти душ (семь

детей). Второй год хозяйство описывалось за неуплату подати, и объявлялась продажа. Но никто не покупает его избу-плетенку с земляной крышей и с двумя стеклышками у земли вместо окон. Клочок земли, который Андрей Яковлевич обрабатывает чужими семенами и в поздние сроки, не позволяет прокормить семью. «Большая семья, а зацепиться не за что», — говорит Андрей Яковлевич... Бывший песенник, шутник и рассказчик интересных событий, историй и приключений, он стал задумчивым и угрюмым.

1. С какими трудностями сталкивались переселенцы в местах поселения в Сибири? Что на новом месте оказалось для них необычным?
2. Как правительство помогало переселенцам обжиться? Была ли эта помощь достаточной, чтобы быстро «встать на ноги»? Какими способами переселенцы могли улучшить свое материальное положение?

5. О прогрессе крестьянского хозяйства в Новосибирском Приобье

Из статьи правительственного агронома В. В. Солдатова. 1902 г.

С проведением железной дороги и с развитием маслоделия явилась выгода расширить запашку и увеличивать количество продуктивного скота. И вот для наиболее состоятельной части крестьянства встал очень важный вопрос — о недостатке сельскохозяйственных рабочих. <...> Только ссыльные, семьи бедных крестьян... бедные переселенцы и непричисленные, да киргизы и калмыки... составляют немногочисленные кадры сельскохозяйственных рабочих.

...Дальнейшее расширение сельскохозяйственного производства, вызываемое потребностями рынка... возможно только при условии... [применения] земледельческих машин. В этом кроется причина... быстрого роста спроса на косилки и жнейки... так как эти машины вызывают непосредственное сокращение потребности в рабочих...

...Железные плуги, кроме того... являются важным культурным нововведением в том отношении, что ими начинают пахать глубже и лучше, чем то делалось сохой, а это должно благотворно отражаться на урожайности хлебов, на уменьшении засоренности их и на большей стойкости против засух. <...> ...Среди населения заметно стремление вводить в культуру новые лучшие сорта разводимых растений и новые, не культивировавшие ранее растения. <...>

...Были учреждены... сельскохозяйственные общества: 1) Берское... 2) Новониколаевское с отделами птицеводства и молочного хозяйства при нем...

Берское... решило основать склад земледельческих машин, орудий и семян, приобрело жнейки, веялку, сортировку, молотилку и плуги для отдачи их напрокат в целях демонстрации их населению, производило опытные посевы, имеет свою метеорологическую станцию, возбудило вопрос об устройстве в будущем сельскохозяйственном году опытного поля, ходатайствовало... об учреждении в Берске сельскохозяйственного училища... Положило основание сельскохозяйственной библиотеке и музею, организовывало сельскохозяйственные чтения и ходатайствовало о субсидии на борьбу с кобылкой. <...>

...Берское сельское общество... безвозмездно отдало 15 десятин земли под опытное поле местному сельскохозяйственному обществу. ...Крестьяне из Кривошёркова и Бугров пешком пришли ночью по железнодорожному мосту на учредительное собрание Новониколаевского сельскохозяйственного общества, так как проезда [по льду] через Обь тогда уже не было (был ледоход).

1. В чем проявился прогресс в сельскохозяйственном производстве в начале XX в.?
2. Чем занимались сельскохозяйственные общества?
3. Как автор оценивает отношение крестьян к нововведениям в сельском хозяйстве? На чем основана его оценка? Приведите примеры из текста.

В ПЕРИОД ПОДЪЕМА, НАКАНУНЕ ВЕЛИКИХ ПОТряСЕНИЙ



Золото сибирское. Осенний пейзаж
в Новосибирском районе.
Фото В. Зверева



План города Каинска 1834 г. Красной
штриховкой обозначено место,
где ранее располагался Каинский
форпост

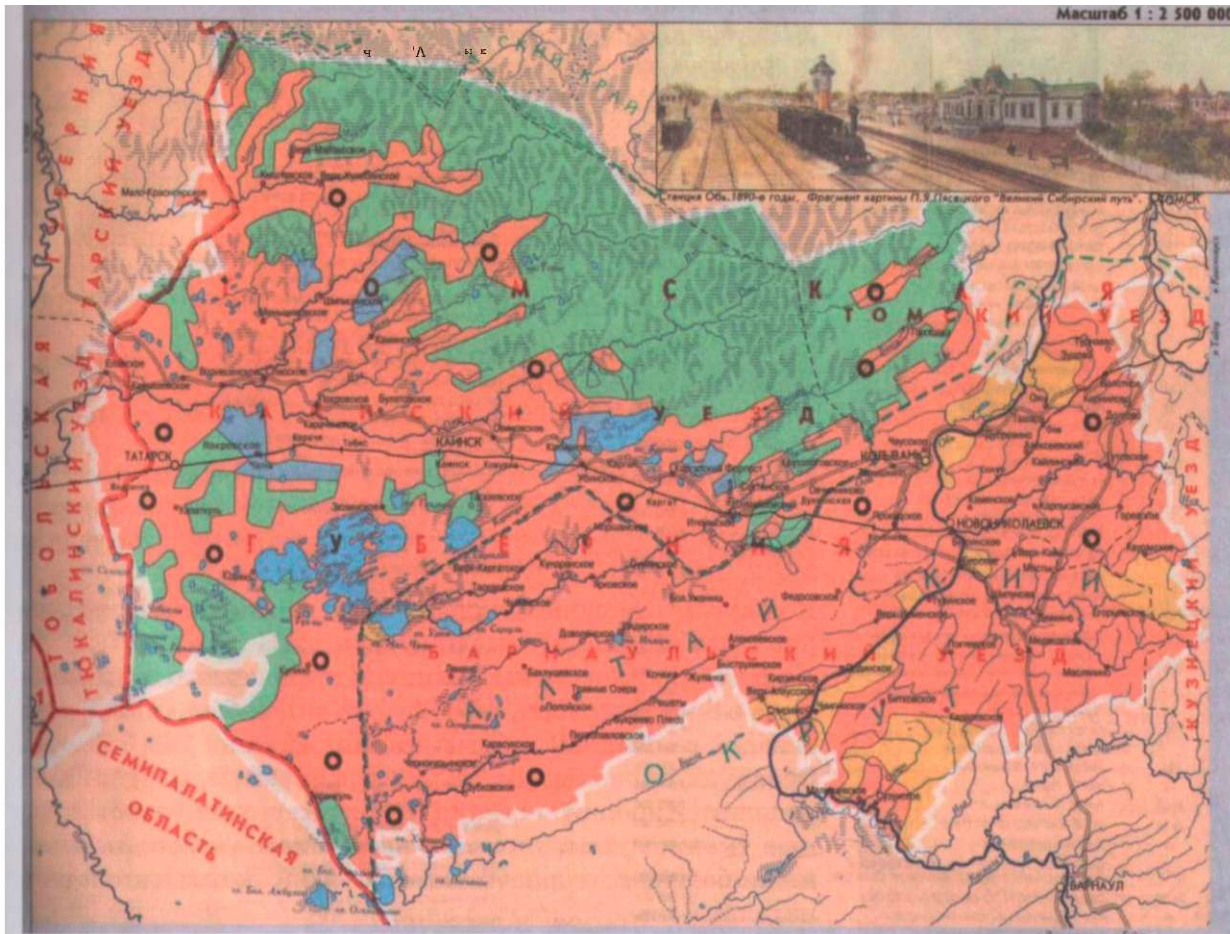
- Задания. 1. Сравните с картой-схемой Каинского поселения 1756 г. (с. 140) и определите, в каком направлении расширялся город.
2. Выявите основные периоды экономического и социально-культурного развития города. Используйте для этого дополнительную информацию из литературы.

Развитие городов Каинска и Колывани. Период конца XIX — начала XX вв. — это время, когда в нашем крае, как и во всей России, стала формироваться система современных городских поселений — не только административных и торговых, но и промышленных, культурных центров обширной округи. Растет количество населенных пунктов городского типа — промышленных поселков и городов, увеличивается доля городского населения среди жителей края, горожане становятся проводниками в деревенскую среду новых, современных стандартов культуры и быта. Яркой особенностью *урбанизации* в нашем крае на ее начальном этапе было падение значения старых городов, возникших еще в XVIII в., и лидерство в этом процессе новых городов, возникших на волне железнодорожного строительства, начиная с 1890-х гг.

Первые города Новосибирской области — Каинск и Колывань — в XVIII — первой половине XIX вв. были важными центрами торгового и транспортного сообщения на Московско-Сибирском тракте, центрами Каинского и Колыванского уездов.

В 1865 г. в газете «Томские губернские ведомости» была опубликована историческая справка о *Каинске*, составленная секретарем губернского статистического комитета Н. А. Костровым. Компетентный автор писал, что промышленность города представлена мануфактурными и ремесленными предприятиями. Среди мануфактурных один кожевенный завод, по два салотопенных, мыловаренных, свечных, кирпичных, их изделия продаются на месте. Владельцы ремесленных мастерских удовлетворяют все потребности горожан и даже сбывают свои изделия в уезде. Перечень ремесленников у Кострова внушительен: 25 мясников, 18 хлебников, десять сапожников, девять булочников, восемь печников и столько же столяров, портных, четыре медника, по три кондитера и шорника, по два часовщика и шляпника.

Территория Новосибирской области в начале XX в.



О НОВОНИКОЛАЕВСК **Города**

в Кочки Волостные центры (1911 г.)

О Спирино Наиболее крупные и значимые селения

Границы губерний и областей
(конец XIX - начало XX вв.)

Границы уездов

Границы округов, края

Современная государственная
граница Российской Федерации

Современные границы краев и областей

Транссибирская железная дорога,
железнодорожные станции

Основные безрельсовые дороги (трафы)

Основные районы поселения новоселов
в годы Столыпинской аграрной реформы
(1906-1914 гг.)

Примечание Цифрой 1 на карте обозначена
Акмолинская область

ВИДЫ ЗЕМЕЛЬНЫХ УГОДИЙ

- Ч Земельные наделы крестьянских сообществ
- Земли императорского Кабинета
- Земли, находящиеся во владении казны
- Государственные земли в Пользовании кочевых «инородцев»

НАСЕЛЕНИЕ ГОРОДОВ (тыс. человек)

Название города	1897 г.	1910 г.
Новониколаевск		63,6
Колывань	11,7	11,1
Татарск		7,6
Каинск	5,9	6,0



Каинск. Понтонный мост через реку Омь (начало XX в.)

•Гсе, /



Каинск. Сенная улица и еврейская синагога (1905 г.)

Большой процент еврейского населения в Каинске — результат ссылки первой половины XIX в. В Томской губернии ссыльных евреев в основном определяли в этот город.



Базарная площадь в Каинске (начало XX в.)

Газета «Томские губернские ведомости» в 1865 г. так описывала облик города: «Взору... едущего по Сибирскому тракту из глубины Сибири на запад с высоты холма... открывается незатейливая панорама... Золоченый крест белой каменной церкви возвышается почти посреди города... Вблизи город непривлекателен. ... Площадь... окаймленная зеленою травой... покрыта бассейном грязной воды с купающимися в нем городскими гусями. Улицы, выходящие на площадь, непривлекательны, хотя прямые и довольно широкие».

Вопросы и задания к карте, помещенной на с. 191. 1. Перечислите виды земельных угодий на территории нашего края в начале XX в. 2. Назовите собственников и пользователей земли. Кто пользовался основными земельными массивами?

3. На каких землях были размещены столыпинские переселенцы? В каких регионах области была наибольшая «скудность» их расселения? Почему именно здесь были выделены участки для размещения новоселов в годы аграрной реформы П. А. Столыпина?

4. Какие крупные административные единицы полностью или частично располагались на территории Новосибирской области в начале XX в.?

5. В составе какого уезда оказалась Колывань, потеряв значение уездного города?

6. Какие центры прежних волостей сохранили сегодня значение районных центров области?

7. Как изменилась общая численность городского населения нашего края в конце XIX — начале XX вв.?

8. Какова была динамика численности населения в старых городах (Колывани и Каинске)? Как вы думаете, увеличилась или сократилась доля горожан в общей численности населения области в период с начала XX в. до наших дней?

К услугам горожан в городе работали т.к.жб 60 извозчиков и два коновала (ветеринара).

На Михайловскую ярмарку, которая ежегодно проходила с 8 по 16 ноября, в 1864 г. в Каинск было привезено товаров на 138 640 руб., из них продано на 103 640 руб. Основной спрос был на железные, медные, деревянные изделия. Хорошо покупали шелковые и хлопчатобумажные ткани, сукно, полотно, чай, сахар, готовое платье, меха беличьи, горностаевые, волчьи кожи, кожаные изделия.

Наибольшего развития Каинск получил к концу XIX в. Город активно застраивался в восточном направлении, параллельно линии Сибирского тракта. Осваивалась территория речной поймы, наметилась тенденция к объединению с городом деревни Мошноино, расположенной на правом берегу Оми. Росла численность жителей. В 1825 г. их было 1 625; в 1851 г. — 2 724; в 1864 г. — 3 13 человек.

По данным Первой Всеобщей переписи населения Российской империи 1897 г., в городе постоянно проживало 5 917 человек. Среди них встречались люди разных национальностей, но больше всего было русских (72 %) и евреев (16 %). В сословной структуре населения преобладали мещане (60 %) и крестьяне (32 %). Грамотных среди лиц старше 9 лет насчитывалось 49 % у мужчин и 26 % у женщин. Мужское население численно преобладало: на каждые 100 женщин приходилось 132 мужчины. Это типичная для городов того времени ситуация.

В основном к концу XIX в. сложился архитектурный облик центральной части города, частично дошед-

ший до нашего времени. Улицы назывались тогда так: Московская, Полицейская, Миллионная, Моховая, Спаская, Малая, 3-я Солдатская, Аргуновская, Приютская, позже появились Гондатьяевская, Менделеевская, Потанинская, Думский взвоз. К концу XIX в. в Каинске выросло несколько поколений коренных горожан. Сформировались династии ремесленников, промышленников, купцов. Самыми богатыми купеческими фамилиями слыли Ерофеевы, Масловы, Шкроевы. Основательные, крепкие и красивые каменные особняки купцов 1-й гильдии Родиона Семёновича Волкова, Ивана Васильевича Шкroeва, купца Ерофеева (два дома), сдаваемые внаем «номера» семьи Лившиц выгодно смотрелись на фоне одноэтажной деревянной застройки, играли важную градостроительную роль.

На первых этажах купеческих особняков располагались магазины, торговые залы, на вторых — жилые помещения. Часто в нижнем этаже устраивался склад, а верхний этаж использовался под конторские помещения. Примером такого рода может послужить дом И. В. Шкroeва. Этот купец, будучи крупным винотреговцем, владея винокуренным заводом, торговал еще мануфактурой и галантереей. Его дом, построенный на пересечении улиц Московской и Гостинодворской (ныне Краскома и Куйбышева), имел нарядное двухцветное убранство фасадов. Элементы классики: облицовка стен четырехугольными, плотно пригнанными один к другому камнями (рустовка), прямоугольный подоконный декор (филенки), арочные окна с клинообразной или пирамидальной кладкой в вершине арки, выделяющей ее дугу из плоскости стены (замковый камень над архивольтом) соседствовали с мотивами петербургской жилой архитектуры первой половины XVIII в. Главная в Каинске церковь Иоанна Предтечи была выстроена в 1906 г. на средства купеческой вдовы А. И. Шкroeвой, завещанные ей мужем.

Постройка Транссибирской железнодорожной магистрали, которая прошла южнее города, подорвала перспективы развития Каинска, хотя город продолжал оставаться административным (уездным) центром. Однако некоторая изолированность от основных очагов экономического развития помогла Каинску (с 1930 г. — Куйбышеву) уберечь от значительного разрушения его архитектурно-градостроительную среду конца XIX — начала XX вв. Город Куйбышев в 1990 г. включен в перечень исторических поселений России.

Колывань, как и Каинск, известен в нашей области тем, что вошел в государственную программу поддержки и имеет статус исторического поселения, который оправ-



Семья каинского городского головы И. Д. Симбирцева. Фото начала XX в. из семейного архива

Газета «Сибирская жизнь» в 1910 г. опубликовала статью с благодарностью И. Д. Симбирцеву за деятельность по соединению Каинска железнодорожной веткой с магистралью Транссиба.

Задание: объясните, насколько значима была связь с железной дорогой для дальнейшего развития города. Как вы думаете, какие слои горожан каким образом могли поддерживать И. Д. Симбирцева в его борьбе за проведение железнодорожной ветки?



План г. Колывани 1834 г.


На плане нового города, «проектированном» томским архитектором К. Г. Турским, рукой российского императора начертано: «Быть по сему. Николай. 26 октября 1834 г.». В соответствии с планом Колывань была переселена из с. Чаусского на новое место, которое застраивалось в период 1844—1858 гг.

Авторы учебного пособия обозначили на плане красными цифрами: 1 — западный въезд в город; 2 — северный въезд в город; 3 — соборную площадь.



Дом купцов Г. И. Пастухова, М. Д. Губина — одно из красивейших зданий Колывани исторической. Памятник архитектуры построен в 1889 г. Современное фото

Задание: найдите на снимке черты двух эпох — той, в которую было построено здание, и той, в которую сделан снимок. Сделайте выводы о степени сохранности дома.



х · л-гS,
 = ————— V* — № FWMTP-
 ————— тл:*" сл. · * · — у

jMbaWWA — — — — — («и» ... ')

if (i*... ~ U(rг> · (eг^u^л^~)f. /A..
 г-гг^; й; ер.-(t e и ^ · а.
 S. U tлpm* л / f, . . . —

л* Уг, Лл-Шы Иу, г //
 /Л.: Н А

«Объявление» (ходатайство) купца Г. С. Хоритонов в Колыванское городское хозяйственное управление (1867)

Текст ходатайства: «Имею честь покорнейше просить хозяйственное управление зачислить меня с семейством и в будущем 1868-м г. но городу Колывани с Томским округом купцом но 2-й гильдии».

Задание: подумайте, что могло быть основанием для просьбы купца о зачислении во 2-ю гильдию.

дан богатой 300-летней историей и интересным архитектурным наследием. Начало истории Колывани было положено Чаусским острогом. Размещение острога между низким берегом реки и озером, на затапливаемом месте было неудобным, и в середине XIX в. поселение, тогда уже носившее название Колывани, перенесли на соседнюю возвышенность.

В 1867 г. в городе на Чаусе появилось первое каменное строение — собор во имя Святой Живоначальной Троицы. В конце 70-х гг. горожане приняли решение о строительстве Покровского храма. Но после убийства императора Александра II колыванский купец Кирилл Климович Кривцов обратился в Святейший Синод с просьбой разрешить ему постройку церкви во имя небесного покровителя покойного царя. Его прошение было удовлетворено; сооружение храма началось в 1881 г. и велось на личные средства купца. Так появилась церковь во имя Святого Александра Невского. А церковь Покрова Пресвятой Богородицы была построена позже, в 1890 г., на средства купца Гаврилы Ивановича Пастухова.

Купцы, занимая высокие посты в городском самоуправлении, часто заботились об открытии и содержании городских школ, лечебниц, приютов. Приходскому училищу для девочек выстроил новый дом уже упомянутый К. К. Кривцов, а городскому двухклассному училищу для мальчиков — Г. И. Пастухов. Центральные улицы города быстро меняли свой облик — богатые купцы возводили свои каменные особняки. Как и в Каинске, обычно они совмещали жилые и торговые функции. Построенные из хорошо обожженного камня с применением в декоре местного и тесаного кирпича, эти дома до сих пор формируют облик центральной части Колывани.

Всё же основную часть застройки Колывани составляли деревянные рубленые жилые дома. Многие из них имели прекрасные архитектурные качества, были декорированы оригинальными резными деталями. Особенно большое значение придавалось украшению входа в дом, карнизов, оконных наличников. Подлинным украшением Колывани являются сохранившиеся до сих пор деревянные постройки более чем столетней давности.

На рубеже веков Колывань прошла пик своего развития. В городе проживало 12 тыс. человек, функционировало 5 школ, 65 промышленных предприятий с 330 рабочими. Имелись кирпичные, кожевенные, маслобойные, мыловаренные, салотопные заводы, развивалось шубное и пимокатное производство. Город был известен как крупный торговый центр, где проходили ярмарки. Колыванские купцы бойко торговали не только на территории Российской империи, но и за рубежом. Они по-

пофНА, накануне великих



Транспортное освоение территории Новосибирской области в XVIII-XX

• ТСМК

» .

В

В С[м]15м

Остроги и форпосты начала XVIII в
Р 5 0 Линия Московско-Сибирского тракта
Е Е 3 Железные дороги

Важнейшие подъездные к Транссибирской железной дороге пути и расстояния в верстах
Первая линия автомобильного транспорта
«на Названия современных городов

Задание. 1. Определите, какие виды транспортного сообщения существовали на территории области к XX в.
2. Назовите основные населенные пункты, через которые проходила Транссибирская магистраль. В каких из них она сошлась с Московско-Сибирским трактом?
3. Из каких населенных пунктов области существовали подъездные пути к Транссибирской магистрали? Предположите, каково их назначение, как по ним можно было передвигаться в начале XX в. Сверьте свои предположения с литературой.

ставляли в Голландию сибирское масло, возили в Париж продавать плетеную мебель, имели прочные связи с Томском, Иркутском, Благовещенском.

К сожалению, развитие Колывани не получило логичного завершения. Строительство железной дороги в 50 км южнее стало началом роста нового города — Новониколаевска. Немало жителей Колывани переехало в более перспективное поселение по соседству, раскатав свой дом по бревнышку и собрав его снова в Новониколаевске. Молодежь тоже стала переезжать, и в



Колывань. Жилой дом и ворота: памятник архитектуры конца XIX — начала XX вв. Современное фото

Редкий для Колывани пример сохранившегося до наших дней комплекса жилой деревянной архитектуры своего времени. Ворота имеют уникальный декор, испытавший влияние русского и татарского народного зодчества Западной Сибири.



Владимир Александрович Горохов (1849—1907) — купец и филантроп. Это единственный сохранившийся портрет нашего замечательного земляка.

Интересный факт

Владимир Александрович умер в Москве и был похоронен в этом городе на Ваганьковском кладбище. Однако, в соответствии с завещанием, вскоре его торжественно перезахоронили в Бердске в ограде Сретенской церкви. И здание церкви, и склеп с прахом Горохова были разрушены при затоплении Бердска водохранилищем Новосибирской ГЭС в 1950-х гг. В 2008 г., когда резко упал уровень воды в Обском море, захоронение было разыскано. Останки Горохова с почестями перенесли на территорию храма Преображения Господня.



Вид на поселок при мельнице В. А. Горохова во время половодья с высокого левого берега реки Верди. На первом плане — группа работников мельницы и их детей (начало XX в.)

новом городе возникла целая улица, которая по сей день называется Колыванской.

Расцвет хозяйства в старожильческих селах. Период конца XIX — начала XX вв. — время яркое и во многом судьбоносное в истории нашего края, как и всей страны. Быстро увеличивалась численность населения. Заметно прогрессировали сельское хозяйство, кустарная промышленность и торговля. Крупными центрами кустарной промышленности становятся села Ордынское, Кривощёковское, Бердское, Чингисское, поселок Сузун. Основываются мелкие промышленные предприятия капиталистического типа: маслодельные, кожевенные, мыловаренные, свечно-сальные, салотопные, винокуренные, пивоваренные, мукомольные. По своему значению выделялись кирпичный завод и крупные мельницы в селе Завьяловском (ныне — Искитимский район), кожевенный завод купца Чувакова в Бердской волости. В селе Бердском с начала XX в. действовала знаменитая паровая мельница купца *Владимира Александровича Гарахава*[^]. Этот купец и его жена Анна Ивановна вошли в историю Бердска как меценаты. Они построили поселок при мельнице с квартирами для технического персонала, лечебницей для работников и ремесленной школой. В Бердске на их средства содержали церковноприходское училище, народную бесплатную библиотеку, «народный дом» с самодеятельным театром. В 1899 г. на средства Горохова Томское общество содействия физическому развитию открыло в Бердске первый на территории нашей области *детский оздоровительный лагерь* (детскую колонию для физически ослабленных детей).

Ужв после смерти Горохова-отца его сын Сергей соединил мельницу и склады на реке канатной электрической дорогой протяженностью 4 км. Для ее устройства был приглашен швейцарский инженер Э. Липперт.

На Егорьевских приисках в Салаирском крае (ныне — территория Маслянинского района) Российское золотопромышленное общество вело добычу золота — ежегодно намывали до сотни и более килограммов. Прогрессирующая экономика нуждалась в новом качестве путей сообщения: гужевые тракты устарели и становились сдерживающим фактором. Эти обстоятельства учитывались правительством России, когда принималось решение о строительстве *Транссибирской железнодорожной магистрали*. Она должна была укрепить стратегические позиции России в Азии и на Тихом океане, прочнее связать центр страны с зауральскими территориями, помочь заселению и развитию богатой ресурсами Сибири. Подготовило проект дороги Министерство путей сообщения, которое возглавлял тогда С. Ю. Витте.

Строительство Великого Сибирского пути, Алтайской и Кулундинской железных дорог. В феврале 1891 г. ммшел указ императора Александра III о строительстве Транссибирской железной дороги, которое объявлялось «неликим народным делом» и финансировалось государством. Официальной датой начала стройки считается 19 мая 1891 г., когда наследник престола цесаревич Николай Александрович торжественно отвез тачку грунта на линию будущего полотна дороги неподалеку от Владивостока. По скорости сооружения, по протяженности (7,5 тыс. км), трудностям строительства и объемам выполненных работ магистраль не знала себе равных в мире. Недаром в истории она известна под именем Великого Сибирского пути.

Предварительные изыскания позволили выделить ни Трансибе среди первоочередных для постройки два участка: *Западно-Сибирскую* и *Средне-Сибирскую* железные дороги. Первая, протяженностью 1 418 км, должна была соединить Челябинск на Урале и станцию Обь на одноименной реке; вторая (1 818 км) — станцию Обь и Иркутск в Восточной Сибири. Направление дороги было спроектировано инженерами-изыскателями с учетом местных географических условий и необходимости экономить государственные средства. В нескольких местах Трансиб совпал с линией Московско-Сибирского тракта (см. карту на с. 195). Однако по большей части он прошел южнее тракта. В стороне остались даже города Каинск и Колывань, что привело к длительному застою в их развитии. Но сложившиеся обстоятельства позволили возникнуть множеству новых населенных пунктов и новой экономической инфраструктуры вдоль «чугунки» (так железную дорогу в просторечии называли сибиряки).

Западно-Сибирская и Средне-Сибирская дороги прочно сомкнулись на Оби 5 апреля 1897 г., когда был сдан в эксплуатацию железнодорожный мост через великую реку и началось сквозное движение составов. Построенные железнодорожные депо, станции и вокзалы, основные и подъездные пути, требовавшие обслуживания, привлекали новых людей из разных мест. Получили импульс к развитию проекты, появившиеся ранее. Например, лечебный и бальнеологический курорт на озере Карачи, основанный еще в 1880 г., с устройством рядом железнодорожной станции стал гораздо доступнее для клиентов. Поселки при узловых станциях превращались в поселения городского типа, два из них вскоре получили официальный статус *защитных* городов: *Татарск* в 1911 г.; *Барабинск*, сложившийся у железнодорожной станции Каинск в 13 км от этого города, — в 1917 г. Динамично развивались поселки Каргат, Чулым, Болотное. Однако



Село Убинское Каинского округа.
Рисунок с фото А. Иностранцева
(1890-е гг.)



Строительство Транссибирской железной дороги. Отсыпка насыпи в районе с. Кривоцеёково, укладка рельсов

Задание. Рассмотрите фотоснимки с изображением строительства железной дороги и оцените степень механизированности труда рабочих. Кем были по своему социальному положению строители железной дороги?



Прибытие первого поезда в Кузино (6 августа 1915 г.).
Фото В. Янчевского

Задание: рассмотрите фотографию и сделайте вывод об отношении жителей Кузино к строительству железной дороги.

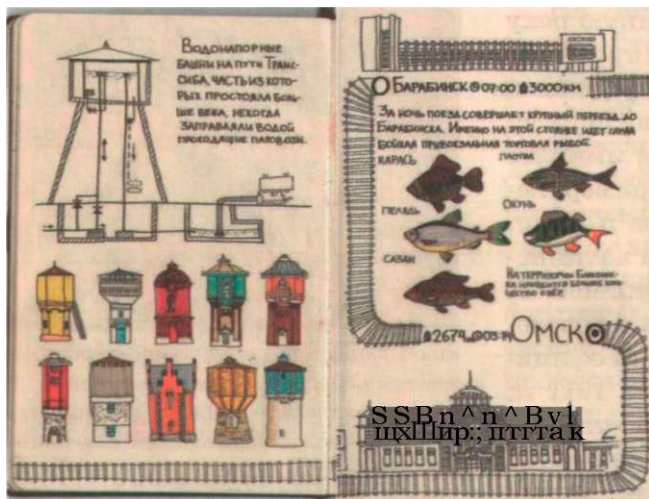
Студентка Катя Гущина создала и выложила в Интернет иллюстрированный дневник (скетчбук) пятидневного путешествия по Транссибирской магистрали от Москвы до Владивостока летом 2015 г. Три фрагмента скетчбука имеют отношение к участку пути, проходящему по территории Новосибирской области.

Задание: попробуйте расшифровать дневник Кати Гущиной. Какие современные достопримечательности нашего края по линии железной дороги отмечены в ее скетчбуке?

наибольшее социально-экономическое и административно-политическое значение, особенно в исторической перспективе, имело возникновение и беспрецедентно стремительное развитие на пересечении Великого Сибирского пути и реки Обь поселка Новониколаевского — будущего города Новосибирска.

По мере того, как Транссиб всё увереннее брал на себя роль основы и движущей силы социально-экономического развития восточных регионов страны, стала осознаваться необходимость строительства ответвлений от него. Они должны были связать Транссибирскую магистраль с далеко отстоящими от нее местностями, обладающими большим, но слабо пока реализованным потенциалом. Это были главным образом районы Алтая, самые густонаселенные в Сибири и привлекающие больше всего переселенцев своими богатыми почвами и относительно мягким климатом.

Огромное значение для развития Новониколаевска и всей прилегающей к нему территории имело принятое в 1911—1912 гг. решение о строительстве *Алтайской железной дороги* протяженностью 840 км, примыкающей к Транссибу по маршруту Новониколаевск — Бердск — Барнаул — Семипалатинск. Регулярное движение по ней было открыто 21 октября 1915 г. Реализация этого проекта позволяла быстро и дешево вывозить к Транссибу хлеб и другую сельскохозяйственную продукцию из предгорий Алтая. Предполагалось также, что дорога оживит алтайскую горную промышленность, некогда бывшую в цветущем состоянии. Горные предприятия могли снизить стоимость провоза грузов, цены на топливо, крепежный лес и почтово-телеграфное сообщение. Ожидалась активизация торговли с сопредельной Монголией. Многомиллионные торговые обороты могли



бы вестись не через пустыню Гоби, а по Чуйскому тракту до Бийска и железному пути до Новониколаевска.

В Новониколаевске в рамках этого проекта были построены путепровод и мост через каньон речки Каменки, сооружена железнодорожная станция *Алтайск^А* (ныне Новосибирск-Южный). Со строительством Алтайской дороги значительно увеличился грузооборот Новониколаевского железнодорожного узла. Молодой город на Оби значительно обогнал по этому показателю все старые сибирские центры. В общем объеме грузов преобладали хлеб (на него приходилась треть всех перевозок), масло, железо, уголь, чай, машины, мануфактура.

В Приобской зоне хорошим подспорьем железнодорожным перевозкам оставалась доставка грузов *пароходами и бардами* по Оби и ее притокам. Почти половина объема перевозимых по реке грузов приходилась на хлеб, лес и масло с Алтая. В начале века доминирующая здесь Новониколаевская пристань ежегодно отправляла и принимала более 100 тыс. пассажиров, ее грузооборот в 1913 г. достиг 339 тыс. тонн.

Оживленной была пристань в селе Бердском. Здесь переваливались зерно, доставленное с обских верховьев, и мука, производимая на знаменитой паровой мельнице купца В. А. Горохова. После постройки Алтайской железной дороги владельцы Гороховской мельницы стали активно пользоваться услугами стальной магистрали, благо железнодорожная станция Бердск располагалась по соседству.

Кулундинская железная дорога также должна была обеспечить транспортировку сельскохозяйственного сырья, в основном хлеба. В 1908—1909 гг. достиг пика приток переселенцев в район Барабинской и Кулундинской степей. Ассортимент ввозимых товаров для безлесного переселенческого района был широк, вплоть до оконных рам и лопат. Среди вывозимых грузов, кроме зерна и муки, выделялись мясо, масло, рыба из озера Чаны, соль из Бурлинского озера, примыкавшего вплотную к линии. Чтобы облегчить товарные и пассажирские перевозки, в 1911 г. впервые в наших краях между Купино и Татарском открыли ежедневное *автомобильное сообщение*, при стоимости переселенческого билета втрое дешевле обычного.

Ответвление от Великого Сибирского железнодорожного пути в переселенческий центр Кулунды начали строить весной 1914 г., в 1916 г. оно протянулось до Славгорода. В связи с этим на западе современной Новосибирской области получили импульс в развитии молодой город Татарск, поселки при станциях Купино и Карасук, ныне являющиеся городами.



Насосная станция на железнодорожной станции Убинская.. Современное фото

Главное здание с водонапорной башней и дымовой трубой — памятник архитектуры. Станция построена в 1914 г. в соответствии с типовым проектом, разработанным специально для Западно-Сибирского участка Транссиба.

Задание. Предположите, с какой целью на многих железнодорожных станциях вдоль Транссиба строились такие сооружения.



Вид строящегося моста через реку Каменку в Новониколаевске



Выемка в районе мостового перехода через реку Иню

Задания. 1. Рассмотрите две почтовые открытки 1913 г. и определите, какой эпизод железнодорожного строительства в нашем крае на них отражен.

2. Подумайте, о чем может свидетельствовать факт появления открыток с таким сюжетом.



Памятный жетон Общества Кулундинской железной дороги

Задание: прокомментируйте изображения на знаке. Что они могут символизировать?



Насосная станция с двумя водонапорными башнями на железнодорожной станции Кутино, памятник архитектуры

Одна из башен, меньшей высоты, возведена в 1914 г. наемными китайскими рабочими в связи со строительством Кулундинской железной дороги. Вторая башня и помещенные насосной станции пристроены в 1922 г. В целом сооружение имеет необычную объемную композицию, ряд элементов кирпичной кладки придает ему эстетическую привлекательность.



Гербы города Каргата (в центре), Коченёвского и Татарского районов

Вопросы. Что общего вы видите в символике этих трех гербов? Как она связана с темой настоящего параграфа?

Кулундинская дорога, как ранее и Алтайская, в отличие от основной линии Транссиба, строилась не на казенные деньги, а на средства специально созданного для этого акционерного общества. Привлекались и иностранные инвестиции. В правление Общества Кулундинской железной дороги входили видные представители петербургской буржуазии. На алтайской линии крупнейшими акционерами выступили французские банки «Генеральное общество», «Лионский кредит» и другие. С российской стороны участвовали Учетно-ссудный банк, Торгово-промышленный банк, Азовско-Донской банк. Местные предприниматели выступали в качестве крупных подрядчиков. Успех строительства в непростое для страны время доказывал жизнеспособность частного предпринимательства. Досрочный пуск дорог в эксплуатацию был обеспечен тяжелым трудом строителей, большинство из которых были местные крестьяне.

Основание Новониколаевска (Новосибирска), его развитие. Датой основания города Новосибирска — административного центра современной Новосибирской области — принято считать 30 апреля 1893 г. Согласно воспоминаниям *Н. П. Литвинова*, в этот день на берегу Оби близ устья Каменки высадился с речных судов отряд мостостроителей — инженеров, техников и квалифицированных рабочих. В их задачи входили подготовка и строительство железнодорожного моста через Обь, который должен был связать Западно-Сибирский и Средне-Сибирский участки Транссиба. Производителем работ (главным инженером) по постройке моста вскоре был назначен инженер путей сообщения *Г. М. Будагав*.

В 1893 г. в историческом ядре будущего города сложились две изначальные ячейки — поселки при строительстве моста и при строящейся в трех верстах ниже по реке железнодорожной станции Обь. Уже осенью в них насчитывалось почти 800 жителей. Поселки отличались от окрестных сел и деревень наличием паровой пристани, производственной инфраструктуры, временным характером большинства жилищ, наспех сколоченных или вырытых в крутом речном берегу, а главное — составом жителей, занятых в первую очередь отнюдь не сельским хозяйством, а строительными и транспортными работами. Поселки вскоре слились в один населенный пункт, который на сходе жителей 2 декабря 1895 г. получил название «Ново-Николаевского» (по современным правилам принято писать это слово слитно).

В хронике истории Новосибирска, изданной к 100-летию города под редакцией профессора *И. М. Горюшкина*, можно найти сведения, в частности, о следующих важных событиях:

— 20 июля 1894 г. произошла закладка первого камня в основание крайнего правобережного кессона железнодорожного моста; общественный резонанс этому событию придали торжественный молебен и приезд из Томска представителей государственной власти;

— в ноябре 1894 г. впервые в печати было упомянуто о новом поселке (в «Записках» Западно-Сибирского отдела Русского географического общества);

— 1 октября 1895 г. на станции Кривощёково впервые бастовали рабочие, строители железной дороги: протестовали против тяжелых условий труда и плохого питания;

— 5 декабря 1895 г. сход жителей поселка ходатайствовал о преобразовании его «в посад или город».

Не только в начале истории Новосибирска, но и на всем ее протяжении судьбоносные события происходили один за другим в очень короткие сроки. Недаром советский писатель А. В. Никульков свой очерк на эту тему назвал «Стремительный город». Стремительным был и рост населенной территории, и численности городского населения — преимущественно за счет притока крестьян из обширной деревенской округи. В 1902 г. в городе насчитывалось 22 тыс. жителей, в 1909 г. — 53 тыс., в 1913 г. — уже 63 тыс. человек (по другим данным — более 80 тыс.).

12 августа 1896 г. многолюдный сход избрал старосту поселка — первого руководителя его самоуправления.



Железнодорожный мост через Обь: с подготовки к его постройке началась история нашего города. Почтовая открытка начала XX в.

Николай Георгиевич Гарпп-Михайловский (1852—1906) — ппжепер, писатель и путешественник.



На старой открытке — собор во имя Александра Невского в Новоникол^аевск^е. Его строительство велось в 1897—1899 гг. Начало б^гло положено ходатайством жителей поселка в 1895 г. к томскому епископу Макарию

Вопрос и задание. Почему одной из первых крупных построек в формирующемся городе стал большой каменный собор? Прокомментируйте архитектурный стиль собора.

Комиссия Новосибирского городского совета в 1990 г. констатировала: «Строитель Трассба — рабочие и инженеры путей сообщения — основали город». Среди «отцов-основателей» называют инженеров-путейцев Н. Белелюбского, Г. Будагова, В. Жапдра, Н. Межеппова, К. Михайловского, Н. Михайловского, В. Роецкого и других.

Задания. 1. Найдите в литературе описания вклада перечисленных инженеров в дело основания Новосибирска. 2. Какие ныне существующие городские объекты названы именами двух однофамильцев: К. Я. и Н. Г. Михайловских?



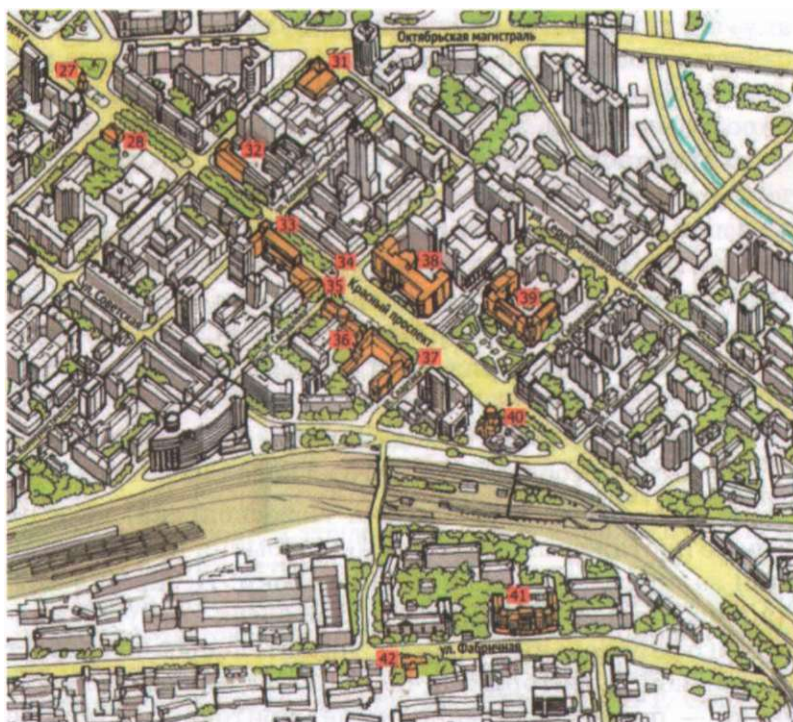
Постер гимназии в Петербурге, которую окончил Г. М. Будагов — один из основателей Новосибирска

Григорий Монсеевич Будагов (1852—1921) — инженер-иутеец, начальник строительства железнодорожного моста через Обь, с которым связано возникновение поселка Новониколаевского. Основал в поселке первый очаг просвещения и культуры — школу для детей строителей моста. Позже возглавлял изыскания и строительство Алтайской железной дороги. В память о нем одна из первых улиц Новосибирска называлась Будаговской (ныне ул. Большевикская).



Парк «Городское начало» расположен на месте основания Новосибирска. Фото Д. Поповского (2012)

Вопросы. Какие объекты, имеющие мемориальное значение, установлены в парке и расположены поблизости от него, о чем они могут рассказать нашим современникам? Какова была роль императора Александра III в основании Новосибирска?



Рисованная карта «Ново-Николаевск, Ново-Сибирск. Исторический центр» (фрагмент). Авторская карта В. Сорокина, А. Гашенко, Е. Дубровина, В. Небольсиной (2015 г.)

Задание. Коричневым цветом на карте выделены здания и сооружения, представляющие историческую ценность. Найдите на карте постройки досоветского периода (1893—1917 гг.), выясните обстоятельства их строительства, используйте для этого информацию Интернета. В чем заключается их историческая ценность?

Старостой стал крестьянин из Бердской волости *Илья Титлянов*, а его помощником — Дмитрий Налимов, крестьянин из Сузунской волости. Летом 1896 г. межевщик Алтайского округа Кузнецов составил план поквартальной жилой застройки Новониколаевска. В большинстве из полутора сотен кварталов нарезалось 12—20 усадеб, каждая площадью 250 квадратных саженей (10 соток). Границами трех запланированных частей поселка — *Центральн^ай*, *Вокзальной* и *За^амен^с^ай* — стали Михайловский лог, каньон речки Каменки и железнодорожная линия. Кроме селитьбы, план предполагал создание новой Базарной площади, занимавшей восемь кварталов (ныне это площадь Ленина). К ней от устья Каменки вел Николаевский проспект, ширина которого — 54 м — превосходила все остальные улицы. 28 декабря 1903 г. по старому стилю Николай II утвердил положение Кабинета министров о возведении поселка Новониколаевского «на степень безуездного города»



План города Новониколаевска 1906 г.

Задание. Найдите на плане три части города, названные в тексте, и их границы.

Томского уезда с упрощенным городским управлением. Из императорской собственности земли общего пользования безвозмездно передавались в собственность города, усадебные же участки должны были выкупить жители.

Первыми крупными промышленными объектами в поселке стали кабинетский лесопильный завод (1895 г.), затем паровозное депо (1896 г.), на котором было занято 450 рабочих. В 1902 г. вводится в строй пятиэтажная паровая мельница, через год — сухарный завод с производительностью 1 млн сухарей в год. Новониколаевск становится крупнейшим центром мукомольной промышленности. В 1913 г. в нем действовало восемь самых передовых паровых мельниц с годовой производительностью 12 млн пудов муки. В 1911 г. на устроенную за речкой Ельцовкой городскую бойню поступило свыше 15 тыс. голов крупного рогатого и 19 тыс. голов мелкого рогатого скота. На этом фоне менее заметными были пивоваренные, металлообрабатывающие, лесопильные заводы. Большинство прочих промышленных заведений в городе представляли собой полукустарные мастерские. Индустрия развивалась бы успешнее, если бы не высокая арендная плата на землю, которую установил Кабинет для желающих основать в нашем городе свое производство.

1 января 1909 г. в Новониколаевске было введено полное городское положение, что позволило активно использовать местное самоуправление для решения хозяйственных и социальных вопросов. Избирается Городская дума и ее исполнительный орган — Городская управа,



Центральная улица Новониколаевска — Николаевский проспект. Фото начала XX в.



Барабинские мельницы. Рисунок Б. Смирнова (1904 г.)

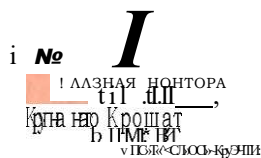


Паровая мельница Алтайской промышленной фабричной компании. Открытка начала XX в.

Мельница построена на паях новониколаевскими купцами. Считалась крупнейшей в Западной Сибири начала XX в. Работала на трех импортных паровых двигателях, топливом служил каменный уголь.

Вопрос^!. О каком процессе в экономическом развитии нашего края свидетельствуют изменения в мукомольном производстве? Как изменилась производительность мельниц и их роль в экономической жизни края?

Владимир Ипполитович Жернаков (1878—?) — предприниматель, купец 2-й гильдии. Первый городской голова Новониколаевска в 1909—1914 гг, настоял на проведении Алтайской железной дороги от Новониколаевска. В 1930-х гг. преследовался властями, обстоятельства его смерти неизвестны. Фото начала XX в.



Газетная реклама
Новониколаевского мукомольного
Начало XX в.

В ноябре 1907 г. за высокое качество муки товарищество получило Большую золотую медаль и Почетный крест Брюссельской международной выставки. А на Ростовской сельскохозяйственной выставке — Золотую медаль.



2Л.

" "

Ученики школы Будагова вместе с ее основателем (в четвертом ряду). Фото конца XIX в.

состоящая из городского головы, секретаря и трех членов управы. Голова руководил думой, и управой, координировал их работу по вопросам благоустройства, образования, здравоохранения и городской торговли. В декабре 1912 г. дала первый ток городская электростанция. Хотя ее мощность позволяла пользоваться электричеством небольшой части горожан, новый символ технического прогресса помог сформировать современный имидж города. Благодаря удобному географическому положению, развитию транспортной системы, промышленности и торговли возрастало кредитно-финансовое значение города. Здесь открываются отделения отечественных и иностранных банков: Сибирского торгового, Государственного, Русско-Азиатского, Московского народного. Представительства иностранных фирм занялись экспортом масла, импортом продукции сельскохозяйственного машиностроения и инвентаря.

Облик современного города Новониколаевск стал обретать к концу второго десятилетия своей истории. В 1909 г. в результате грандиозного пожара выгорела большая часть первоначальной застройки Центральной части. Газеты того времени писали: «Среди погорельцев страшная нужда... Цены на первые предметы необходимости сильно возрастают... Некоторые из новониколаевцев, желая извлечь из этого громадного бедствия возможно большую пользу, скупают в одни руки все строительные материалы». Городская управа между тем действовала оперативно, застраивая город и одновременно совершенствуя его архитектурный облик.

Приглашенный в Новониколаевск томский архитектор А. Д. Крячков спроектировал и возвел прекрасные здания, на десятки лет определившие архитектурный облик города. Крячковым выстроены в 1910—1917 гг. городской торговый корпус, 12 начальных школ в разных частях города, здания Реального училища, Коммерческого собрания, филиала Богородско-Глуховской мануфактуры московских фабрикантов Морозовых, церковная часовня во имя Святителя и Чудотворца Николая. Дом инвалидов Первой мировой войны остался тогда недостроенным вследствие начала революционных потрясений.

Новые здания школ создавались в 1910—1912 гг. по одной схеме, хотя каждая имела своеобразные черты. На каждом из двух этажей устраивался односторонне освещенный коридор (шириной 3,5 и длиной до 30 м), на который выходили три — четыре классные комнаты высотой в 4,5 м и площадью до 60 м². Школы были хорошо благоустроены: при отсутствии общегородского водопровода и канализации здесь имелись внутренний водопровод и система центрального водяного отопления с котла-

ми и арматурой, выписанной из Варшавы. Размещаясь на видных местах, имея высокие силуэты («школы-маяки»), яркий красно-белый кирпичный строй, здания крячковских школ выделялись в общей нанораме города, привлекали к себе внимание. Они придавали некоторое стилевое единство городской архитектуре, еще не имеющей устойчивых традиций. Постройка школ обеспечила на несколько лет возможность всем желающим новониколаевским детям получить начальное образование.

Наш край в начальный период Первой мировой войны. Мировая война началась 28 июля 1914 г., она положила начало череде событий, судьбоносных и, к несчастью, катастрофических для всего человечества.

В нашем крае, как и во всей стране, непосредственное влияние войны выразилось, прежде всего, в мобилизации в армию мужчин трудоспособного возраста. В Томской губернии после нескольких призывов к лету 1917 г. из своих хозяйств на войну ушло 54 % мужчин-работников, что составило 13 % всего населения. Отсутствие мужчин привело к демографическому кризису. Резко сократилась рождаемость, вдвое снизился естественный прирост населения, в Новониколаевске он приблизился к нулевому уровню. Внешний приток постоянных жителей в условиях войны стал минимальным, хотя временно здесь скапливалось много военнослужащих.

Война оказала противоречивое влияние на развитие экономики. С одной стороны, призыв в армию мужчин, а также реквизиция части лошадей вызвали напряжение с трудовыми ресурсами. Совсем без мужской рабочей силы осталось от трети до половины сельских домохозяйств. Основными работниками вынужденно становились женщины, увеличилась трудовая нагрузка на детей и подростков. Введение монопольных закупочных цен на основные сельскохозяйственные продукты не устроило крестьян и приводило к сокращению молочного животноводства и производства масла. С другой стороны, возрастающие закупки для армии хлеба и фуражного зерна стимулировали рост посевных площадей.

Новониколаевск, другие города и прилегающие к ним сельские районы в годы войны занимались поставкой на фронт снаряжения и продовольствия. Несмотря на недостаток рабочих рук, перенапрягая силы, деревня увеличила выпуск традиционной сельскохозяйственной продукции, а промышленность — привычной номенклатуры изделий. Основная часть стоимости производимой промышленной продукции по-прежнему приходилась на мукомольную отрасль. Частные предприниматели стремились получить военные заказы на поставку для армии сала, мяса, обозной упряжи, мыла, сапожных и коже-

Вудаговская школа открылась в сентябре — октябре 1893 г. В первый год в школе обучалось 80 детей. Она была одноклассной с тремя отделениями, бесплатной. При школе действовали библиотечка и воскресная читальня, устраивались любительские театральные спектакли.



Издатель лит.ВВ?стер Новосибирской государственной областной научной библиотеки

Николай Павлович Литвинов (1865—1937) активно занимался общественно-просветительской деятельностью. Открыл книжный магазин и типографию, издавал городские газеты «Народная летопись», «Обская жизнь», «Алтайское дело». Участвовал в организации и работе Общества попечения о народном образовании, Новониколаевского отдела Общества изучения Сибири и улучшения ее быта.

Вопросы. Какое значение в жизни рождающегося города Н. П. Литвинов придавал первой газете, назвав ее «Народная летопись»? Что вам известно о других изданиях Литвинова?

ЧТГирги 80 Карпа 1СШ row.

Каро9хая \к топись

!:-Т

. . . Л ^

НШМШ Мюоретим по 1В1В|и м фесоНь пр ^ ^ крупчатая яг^Ени

алтайской ит-ицишии ком нш
 фag. ОТКРЫЛА а ^ и ЕДЦ.
 !:<тфгъ Рь?Мл. I w " - h а

Л . КАМЕННЫЙ МАГАЗИШк. Д. Маштакова. ДЛЯ ВЕСЕННЯГО СЕЗОНА
 ЗJiwm та ШЛи ЗДИ« Еш, № Гше і Шт.

Первый номер первой газеты Новониколаевска-Новосибирска (1906)



Плакаты периода Первой мировой войны

Вопросы. Что объединяет оба плаката? Кому они адресованы? В какие периоды войн¹, они могли быть напечатаны? Ответ аргументируйте.



Группа унтер-офицеров, уроженцев Ординской волости Барнаульского уезда (ныне Ордынский район) (1915 г.)

венных изделий. Шорные мастерские и кожзавод производили предметы конского снаряжения, лесопилки — пиломатериал. Снаряды к 9-сантиметровому бомбомету и лошадиные подковы изготавливал завод «Труд». Но основными продуктами, поставляемыми в армию, были мука и овес.

Установление государственной монополии на закупку хлеба и масла резко повысило роль *кооперативных организаций* в экономической жизни всей Сибири. В Новониколаевске развернули свою работу общесибирские объединения кооперативных организаций Закупсбыт и Синкредсоюз. *Закупсбыт* — крупнейшее и влиятельнейшее в стране объединение — сбывало продукты сельскохозяйственной переработки и приобретало для своих пайщиков-кооператоров потребительские товары не только в России, но и в Америке, Англии, Швеции, Китае. В 1915 г. открылось отделение Московского народного банка, который осуществлял финансирование торговых и коммерческих операций кооперативных союзов и в Сибири, и за границей. В том же году на съезде сельских потребительских обществ учрежден районный потребсоюз «Обский кооператор», в котором на 1 января 1919 г. состояло 280 потребительских обществ.

Созданный в Новониколаевске Военно-промышленный комитет (ВПК) содействовал расширению производства металлоизделий на акционерных заводах «Труд» и «Петере и Верман». В 1915 г. при содействии ВПК в городе был построен кожзавод производительностью 50—75 тыс. кож в год, что составляло половину всех производимых кож в городе. Электростанция Городской управы отпускала электроэнергию военному ведомству. Городское управление выразило готовность разрешить строительство завода по производству красной кровяной соли, применяемой для изготовления удушливых газов. На средства муниципалитета для нужд армии заготавливались дрова и каменный уголь. Затраты городской управы на содержание войск Новониколаевского гарнизона составляли от 20 до 50 % всего бюджета города.

Мировая война неожиданно для всех оказалась весьма продолжительной и в целом неудачной для России. Охвативший всю страну в начале войны патриотический подъем со временем стал иссякать. Война затягивалась, и тяжелыми проблемами становились расстройство финансовой системы, нарастающий дефицит продовольственных и промышленных товаров повседневного спроса, дороговизна жизни, рост безработицы в промышленности. Летом 1916 г. в связи с истощением запасов сахара в Новониколаевске прекратили работу десятки кондитерских предприятий. Число безработных пополняли

беженцы из прифронтовой полосы. На январь 1916 г. лишь 358 беженцев из 5 471 имели заработок. Заметную нагрузку на городской бюджет оказывало содержание депортированных немецких и австро-венгерских военнопленных, которых осенью 1915 г. насчитывалось около 1 тыс. Они были задействованы на общественных работах и частных предприятиях.

Уход в действующую армию большинства мужчин сильно подорвал благосостояние деревни, многие семьи бедствовали, особенно одинокие старики. Сельские жители сетовали на несправедливость: для них не действовала система льгот и отсрочек от службы, которая применялась в городах. Трудящиеся слои города особенно сильно страдали от роста цен, связанного с нехваткой товаров, спекуляцией. В 1915 г. цены на предметы первой необходимости выросли на 40—60 %, на топливо — на 100 %. Мука, а затем и сахар стали продаваться по карточкам. Увеличение нагрузки на городскую среду при низком городском бюджете привело к ухудшению санитарного состояния и угрозе эпидемий. Уменьшились расходы на образование и здравоохранение, многие школы были заняты под лазареты.

Для помощи беженцам и раненым создавались общественные организации: Союз городов, Сибирское общество для подачи помощи раненым, Общество ремесленников для помощи семьям взятых на войну и раненым воинам. Население города собирало для военнослужащих теплые вещи, табак и другие. В 1916 г. началось строительство Дома инвалидов войны (ныне Дом офицеров). Значительную роль играл Новониколаевский гарнизон в деле подготовки пополнения для фронта. В городе размещались сибирские стрелковые запасные батальоны. Срок обучения военному делу составлял в них 4—6 недель, после чего маршевые роты уезжали на фронт. Небольшой срок обучения приводил к тому, что из действующей армии постоянно шли жалобы на низкое качество подготовки солдат, которые не умели обращаться с винтовкой, самоокапываться, действовать рассыпным строем.

С 1915 г. отношение населения к войне стало ухудшаться. Пала дисциплина среди призывников, не желавших ехать на фронт и бежавших из эшелонов. Среди солдат и офицеров под видом писем распространялись революционные прокламации, в которых военных призывали помочь ликвидировать царский режим. В армии наглядно появились признаки кризиса, который в дальнейшем привел страну к революции. Недовольство войной и повседневные проблемы выливались в стихийные протестные акции. В годы войны профсоюзы, отстаивающие интересы рабочих, были распущены, забастовки




Воспитанницы
Новониколаевской
гимназии. Фото начала XX в.



Дом инвалидов (современный Дом офицеров). Последняя работа архитектора А. Д. Крячкова для Новониколаевска в предреволюционные годы. Проект б¹л заказан ему организованным в городе Обществом увековечивания памяти героев войны в 1916 г.

и демонстрации запрещены. Но подпольные социал-демократические организации разворачивали пропаганду среди рабочих. 5 июня 1915 г. в Новониколаевске началась забастовка грузчиков всех мельниц и паровой пристани. В ней принимали участие 2 тыс. человек. Несмотря на репрессии со стороны полиции, забастовщики выстояли и победили. Осенью 1916 г. в городе вспыхнули бунты женщин-солдаток, которые вместе со своими семьями страдали от дороговизны продуктов. Эти выступления говорили о том, что кризис экономики не миновал и Новониколаевск, он перерастал в политические потрясения.

Задание. Попробуйте определить, рождение какого нашего известного земляка зафиксировано в этой книге. На основании записей в книге укажите точную дату его рождения, имена родителей и их социальное положение.



Разворот метрической книги Покровской церкви Новониколаевска (1913 г.). Из фондов Государственного архива Новосибирской области

Вопросы и задания

1. Какие последствия для развития нашего края имело строительство Транссиба и его ответвлений? Какие государственные задачи должно было решить строительство Транссибирской магистрали?
2. Что общего в истории Каинска и Колывани? Почему оба города имеют сегодня статус исторического поселения? Какие здания определяли облик этих сибирских городов?
3. Какая дата считается временем основания Новониколаевска и почему? Подтвердите эпитет А. В. Никулькова «стремительный город» фактами из истории Новониколаевска. Чем Новониколаевск по своему облику отличался от старых городов нашего края?
4. В чем выразилось влияние Первой мировой войны на развитие нашего края?
5. В современных рекламных изданиях Мелькомбината № 2 используется образ одного из Новониколаевских купцов — Ивана Михайловича Луканина. Почему? Найдите ответ в дополнительной литературе.
6. Подтвердите конкретными примерами изменение отношения жителей нашего края к военным событиям в период 1914—1917 гг.
7. Жизненный путь молодежи Новониколаевска, имеющей среднее образование, начался на рубеже XX в. Что вам известно из воспоминаний новониколаевцев этого поколения об их судьбах в годы Первой мировой войны, Великой русской революции и Гражданской войны? Подготовьте сообщение на эту тему.

ИЗУЧАЕМ ИСТОРИЧЕСКИЕ ИСТОЧНИКИ

1. О возникновении и развитии поселка Новониколаевского

Из статьи учителя Будаговск^{ой} школы Л. Е. Трубина. 1898 г.

К одному из... центров, поражающих своим чисто американским ростом, следует отнести поселок Новониколаевский, известный и теперь еще под именем Кривощёково. На левом берегу Оби, против теперешнего Новониколаевска, до 1894 г. было расположено село Кривощёковское, но так как у самого села прошла линия железной дороги, то с. Кривощёковское перенесли в д. Бугры (в трех верстах от села); теперь не осталось от бывшего села и признаков... С трудом верится... что тут недавно было расположено большое торговое село с пристанью, церковью, волостью, школой и даже каменными магазинами.

Еще большего удивления заслуживает правый берег Оби. До 1893 г. на этом берегу, против села Кривощёковского, ниже впадения маленькой реки Каменки в Обь, по берегу расположено было 26 избенок, окруженных со всех сторон непроходимым бором. Но с весны 1893 г. ... наехали строители железной дороги... множество разных предпринимателей, и на месте непроходимого бора стали вырастать всевозможные жилые помещения...

...Находившиеся... на правом берегу 26 избенок... были перенесены с берега в бор, а на месте их уже в 1894 г. ... устроена пароходная пристань и проложен рельсовый путь. ...К лету 1894 г. правый берег реки совершенно преобразился: бор постепенно исчез, а на его месте росли не землянки, а вполне приличные дома, строившиеся пока в беспорядке... Появился у впадения реки Каменки в реку Обь довольно солидный базар с магазинами, лавками, лавчонками, балаганами, насчитывавший до 60 торговых помещений.

К осени 1894 г. на правом берегу Оби насчитывалось уже до 400 жилых помещений, а народ все прибывал и прибывал; квартиры поднялись в цене до ужасающих размеров: так, например, за комнату в 3—4 кв. аршина платили до 20 руб. в месяц, чернорабочие платили за «угол», то есть за право приходить ночевать в избе, по 5—7 руб. в месяц. ...Базарная площадь

оказалась слишком тесной, а потому осенью 1895 г. ... торговля была переведена на вновь отведенную... площадь, которая была в первое время до того усеяна пнями, что почти невозможно было пробираться по ней на лошади. С переводением базара на новую площадь, естественно, переселились туда же и местные коммерсанты со своими лавками и магазинами...

Вокруг площади разместились довольно приличные дома, местами двухэтажные, с магазинами, а самую площадь очистили от пней и привели к весне 1896 г. в полный порядок. <...> Вместе с поселком росла и железная дорога, и к весне 1897 г. новый поселок, получивший... осенью 1895 г. название Новониколаевского, соединился с Европейской Россией и Европой рельсовым путем: в марте 1897 г. окончена была постройка железнодорожного моста через р. Обь. <...>

В настоящее время Новониколаевский поселок по виду представляет нечто хотя и весьма грандиозное, но в то же время всё еще хаотическое: у центра густо сплотились дома, по большей части неотстроенные, не имеющие ни ограды, ни надворных построек; от центра правильными улицами тянутся по бору к северу и к югу разбросанные дома на большое пространство. Что будет с поселком дальше — неизвестно, а пока он растянулся к югу, вверх по р. Оби, версты на три, к северу поселок ушел за станцию Обь, находящуюся от центра поселка в трех верстах...

1. Почему нос. Новониколаевский, судя по словам автора, в 1898 г. продолжал быть «известным ... под пнем Кривошёково»? Имелись ли для этого основания?
2. Выделите на основе текста этапы развития поселка, объясните получившуюся периодизацию. Дайте оценку темпам роста поселка. Почему они названы автором «чисто американскими»?
3. Опишите, опираясь на источник, внешний облик пос. Новониколаевского в 1898 г.
4. «Что будет с поселком дальше — неизвестно», — выражает автор тревогу. Что бы вы могли рассказать ему о дальнейшей судьбе поселка? Составьте план своего рассказа.

2. О санитарно-гигиеническом состоянии Новониколаевска

По публикации в газете «Народная летопись». 1906—1909 гг.

Несмотря на объявление полицмейстера о приведении в санитарное состояние улиц и дворов... положение не изменилось; во многих местах даже на Николаевском проспекте об очистке тротуаров домовладельцы не заботятся, навоз по-прежнему вываливается среди улиц... Кроме полиции у нас в городе есть санитарная комиссия, на обязанности которой и лежит оздоровление города, но она... ничего не предпринимает. <...> Грязь на городских улицах стоит непролазная; переходить через улицы нет никакой возможности и только в некоторых местах можно перебраться в глубоких калошах и то с риском наполнить их грязью. Не мешало бы озаботиться устройством переходов через улицы по образцу перехода через Николаевский проспект на Тобизенской улице. <...> Городские свиньи свободно разгуливают по улицам, имеют сборный пункт на Новой площади. Вдоволь порывшись здесь в кучах навоза... прогуливаются по рядам балаганов, и своим... носом иногда швыряют сушки и пряники, разложенные тут же на полу или в ящиках.

1. Как выглядели улицы Новониколаевска с точки зрения их санитарно-гигиенического состояния? Какие современные названия имеют объекты города, поименованные в тексте?
2. Кто следил за чистотой улиц в городе? Принимались ли какие-нибудь меры для их оздоровления?
3. О чем может свидетельствовать факт обсуждения этой темы на страницах печати?

3. О необходимости сохранить памятник истории

Заявление группы жителей Новониколаевска в Народное городское собрание. 1917 г.

...Сознательная группа жителей Закаменской части считает долгом поставить в известность городское Народное собрание о нижеследующем. В конце Самарской улицы на р. Каменке выходит мыс, называемый «Городище». На этом мысу была крепость древних жителей

Сибири, от которой сохранились контуры окопов и вал. «Городище» представляет большой интерес в археологическом отношении, что подтверждается хотя бы тем, что Алтайский округ... и Городская управа... таковое охраняли от разрушения. В настоящее время варвары нахаловцы^I:: возводят на «Городище» самовольные жилые постройки. <:::> ...По берегам реки Каменки, в районе от Мостовой улицы до безымянного проулка, самовольно возведено девять жилых домов с надворными постройками, да на «Городище» строятся три дома довольно приличных, что указывает, что нахалы-строители — люди не бедные... Помимо той скорби, которую вызывает разрушение хулиганами памятника седой старины, нас беспокоит нарушение в жизни города законности и порядка, учиняемое обнаглевшими мерзавцами...

...Сознательная группа жителей Закаменской части покорно просит городское Народное собрание: ликвидировать самовольные постройки на урочище, называемом «Городищем», со всей строгостью закона...

Гор. ифКМ[ЮУЕиШь Тоо? юL Ниц

«л f» Кимов.



и Б. Е. /яшш

Урочище «Городище» в Новониколаевске.
Открытка начала XX в.

Чёртово Городище — археологический памятник, располагавшийся на самом высоком месте исторической части Новониколаевска — Садовой горке. Здесь в XVII—XVIII вв. находилось укрепленное поселение чатских татар.

4. Об обстановке в Новониколаевской учительской семинарии в 1916—1917 гг.

Из воспоминаний Ф. Д. Останина о годах учебы в семинарии, написанных в 1972 г.

Шел 1916 г., третий год мировой войны, канун революции. Первого сентября дежурный преподаватель привел нас к девяти часам утра в Покровскую церковь... Там уже собрался весь наш педагогический «синклит» во главе с директором, все в парадной форме, с маленькими символическими шпагами, с орденами на груди. Семинарский священник отец Николай... провел торжественный молебен. Директор поздравил с началом учебного года, пожелал, чтобы он был успешным...

Утром следующего дня мы все были в семинарии к восьми часам. В конце длинного коридора, по обе стороны которого располагались классы, стоял небольшой иконостас, на котором был установлен большой образ Спаса. Прозвенел первый звонок, мы все вышли в коридор. Дежурный зажег лампаду, отец Николай привычным движением накинул на шею епитрахиль, провозгласил:

if

г *
•ч'

1. Как вы думаете, какие мотивы побудили жителей Закаменки написать данное заявление? Кому оно адресовано, и какие просьбы в нем содержатся?
2. О чем свидетельствует факт существования открытки с изображением Городища? Найдите на схемах Новониколаевска, помещенных в данном параграфе, те районы, о которых идет речь в тексте.
3. Выясните на основе литературы по истории города, что известно о Чёртовом Городище ученым сегодня. Писали ли о нем литераторы?
4. Почему именно в 1917 г. появились «варвары-нахаловцы», которые стали строить свои дома на Городище?
5. Чем отличаются от них «сознательные жители», написавшие заявление в Народное собрание, требуя законным порядком остановить разрушение памятника? Является ли данная проблема актуальной в наше время?

— Благословен Бог наш всегда, ныне и присно, и во веки веков...

Дежурный подхватил:

— Аминь.

Отец Николай прочел несколько молитв, потом мы спели все хором главную молитву перед учением... После этого все разошлись по классам.

И так было каждый день — до самой революции.

Между тем продолжалась тяжкая, изнурительная война, вступавшая в свою последнюю, кризисную стадию. На фронтах положение было удручающим, несмотря на бодрый и успокаивающий тон газет. Преподаватели избегали разговоров с нами на темы войны и внутреннего положения.

В Новониколаевске острее стал ощущаться недостаток продовольствия, товаров, чувствовалось во всем напряжение и тревожное ожидание. Стёпа Киреевич, наш хозяйственник, артельщик, несмотря на свою изворотливость и изобретательность, уже не мог сводить концы с концами в снабжении нас продовольствием. Стипендии нашей не хватало, и всё чаще мы чувствовали голод. <...>

Завершался 1916 г., начинался знаменитый 17-й: Всё острее чувствовалась нехватка продуктов, росли цены, свирепствовала спекуляция. Говорили о больших очередях в городе и беспорядках в них... Из газетных сообщений, конечно, невозможно было представить истинное положение дел как на фронте, так и внутри страны. Чувствовалось только всюду, даже в замкнутом мире общежития и в стенах семинарии, скрытое, сдерживаемое напряжение, смутная тревога. Мы так же аккуратно по воскресным дням посещали собор, пели там и читали часы и Апостола, каждую субботу после утренней молитвы перед учением пели: «Боже, Царя храни!..». Наступил февраль, и, несмотря на тревожное ожидание чего-то неизбежного, нам было абсолютно невдомек, что это последний февраль русской монархии.

1. С какого события начинался учебный год в учительской семинарии начала XX в.? Каким было традиционное начало урока? С чем связаны эти традиции? Как к ним относится автор текста?
2. В чем проявились тревога и напряжение в семинарии с наступлением 1917 г.? Приведите примеры из текста.
3. Как автор оценивает информационные возможности газетной прессы того времени? Согласны ли вы с такой оценкой? Можно ли ее распространить на современные средства массовой информации?

**Раздел 3.
НОВОСИБИРСКАЯ
ОБЛАСТЬ
В XX — НАЧАЛЕ
XXI вв.**

административного района, пока еще небольшого — Новониколаевского уезда.

Произошло это на волне общественных надежд и активности, возбужденной Февральской революцией. В Сибири проводится реформа местного сельского управления — организуются *земства*, сотрудничающие с органами власти Временного правительства. В апреле 1917 г. из состава Томской губернии была выделена *Алтайская губерния*, в нее вошли местности, ныне лежащие на юге Новосибирской области. Западные барабинские и кулундинские районы отошли к Акмолинской области. Город Татарск стал центром входящего в Акмолинскую область *Татарского уезда*. Одновременно в пределах Томской губернии из волостей, прежде входивших в Барнаульский и Томский уезды, образован новый *Новониколаевский уезд* с административным центром в Новониколаевске. На территории уезда с общим населением в 427 тыс. человек располагались тогда 63 сельские волости и заштатный город Колывань.

Между тем в условиях продолжающейся непопулярной войны в нашем крае, как и во всей стране, до крайности радикализировались общественные настроения. Повсеместно создаются сельские и волостные, а затем и уездные советы крестьянских депутатов как политические революционные организации. Крестьяне местами перестали подчиняться законной власти, требовали немедленной выплаты продовольственных и денежных пособий семьям солдат. В селе Чернокурьянском (ныне город Карасук), в Юдинской и Казаткульской волостях произошли захваты лесных, сенокосных угодий. Из селений Кругликово, Бибеево, Вятский Камешек (ныне Волотнинский район) сообщалось, что крестьяне «несочувственно» относятся к лесной страже, не выполняют никаких ее требований, отказываются платить налоги и подати, выполнять повинности. В сентябре 1917 г. большевики Новониколаевска присоединились к провозглашенному партией курсу на подготовку вооруженного восстания и размежевались с умеренными социал-демократами — меньшевиками. Вместе с эсерами-интернационалистами 21 сентября они получили большинство и исполкоме городского Совета рабочих и солдатских депутатов.

В середине ноября на территории нашего края прошли выборы в Учредительное собрание. По их итогам абсолютное большинство голосов (например, в Новониколаевске — 66,4 %, в одноименном уезде даже 92,5 %, в Каинском уезде — 89,2 %) получили социалисты-революционеры (эсеры). Другая, еще более радикальная социалистическая партия — большевистская —

Интересный факт

В ноябре 1916 г. купцы Маштаковы пожертвовали Новониколаевску на благо «вдов и сирот воинов, положивших жизнь свою на поле брани для защиты нашего дорогого Отечества» для организации приюта два земельных участка с постройками в центре города. Городская дума решила присвоить новому приюту имя купцов Маштаковых. Однако это решение не было исполнено — произошла революция.



W

k

П, 3<

' ' t!ii Г) ч

Удостоверение личности помощника уполномоченного Всероссийского союза городов Г. А. Вяткина (1917 г.)

Георгий Андреевич Вяткин (1885—1938) — сибирский писатель. Участник Первой мировой войны. С энтузиазмом принял Февральскую революцию и отрицательно отнесся к Октябрьской. В 1920—1930-х гг. работал в омских и новосибирских газетах и журналах. Репрессирован в 1937—1938 гг.

Задание: найдите информацию о творческой деятельности Вяткина.

'Oimesb

КдатеП

^ПЦА и ВЗЯКЕССТР!

«**. 1911.

&

fen

(V»

Рг ж ъ и ъ шю ъ

Штамп и оттиск Новониколаевского городского комитета общественного порядка и безопасности (1917 г.)

Интересный факт

Во время выборов депутатов Учредительного собрания на Неудачинском участке Татарской волости Каннского уезда из 128 избирателей, включенных в список, проголосовало 58 человек.

Задание. Посчитайте, какая доля избирателей приняла участие в выборах на участке. Объясните причины неучастия многих крестьян в голосовании.



Элементы оформления станций метрополитена «Октябрьская» и «Красный проспект», открыт в Новосибирске в 1986 г. В оформлении станций архитекторы и художники старались передать образ революционной Сибири

Интересный факт

В 1917 г. основную часть населения Новониколаевска составляли торговцы, служащие, ремесленники, домовладельцы. Рабочих в городе считывалось всего 8 тыс. человек.

получила в Новониколаевске 11,7 % голосов, а политически умеренные кадеты — только 10,5 %. Такие итоги соответствовали раскладу политических сил в целом по России. Выборы в Учредительное собрание показали, что в стране нарастает политическая напряженность. Временное правительство и его органы на местах обнаружили свою неспособность контролировать международную и внутреннюю обстановку.

В условиях глубокого политического кризиса власть Временного правительства не удержалась. Поднявшись в Петрограде в октябре 1917 г., новая волна экстремальных политических событий в течение нескольких месяцев распространилась по всей стране, придя и в наши края.

Установление советской власти в нашем крае. 25 октября (7 ноября по новому стилю) 1917 г. в Петрограде было свергнуто Временное правительство. Открывшийся вечером II Всероссийский съезд Советов провозгласил власть рабоче-крестьянского правительства — Совета народных комиссаров (СНК).

Известия о революционных событиях в Петрограде в сибирской провинции были встречены противоречиво. В тех немногих городах Сибири, где была значительна прослойка рабочих (например, в Красноярске, Ачинске, Минусинске), новая власть получила широкую поддержку. Но в большинстве сибирских регионов политическая обстановка была неблагоприятной для партии большевиков. В Новониколаевске, который изначально формировался как центр торговли, и где сосредоточивалось много зажиточных купцов и предпринимателей, весть о событиях в Петрограде вызвала тревогу. Городское народное собрание осудило действия Петроградского Совета.

Зажиточные крестьяне, проживавшие в окрестностях города, также враждебно оценили переворот. Местные большевики, которые не имели прочной социальной опоры, проявили политическую слабость. Они заняли осторожную выжидательную позицию. Только спустя две с половиной недели, 28 ноября, они выпустили бюллетень, в котором приветствовали революцию.

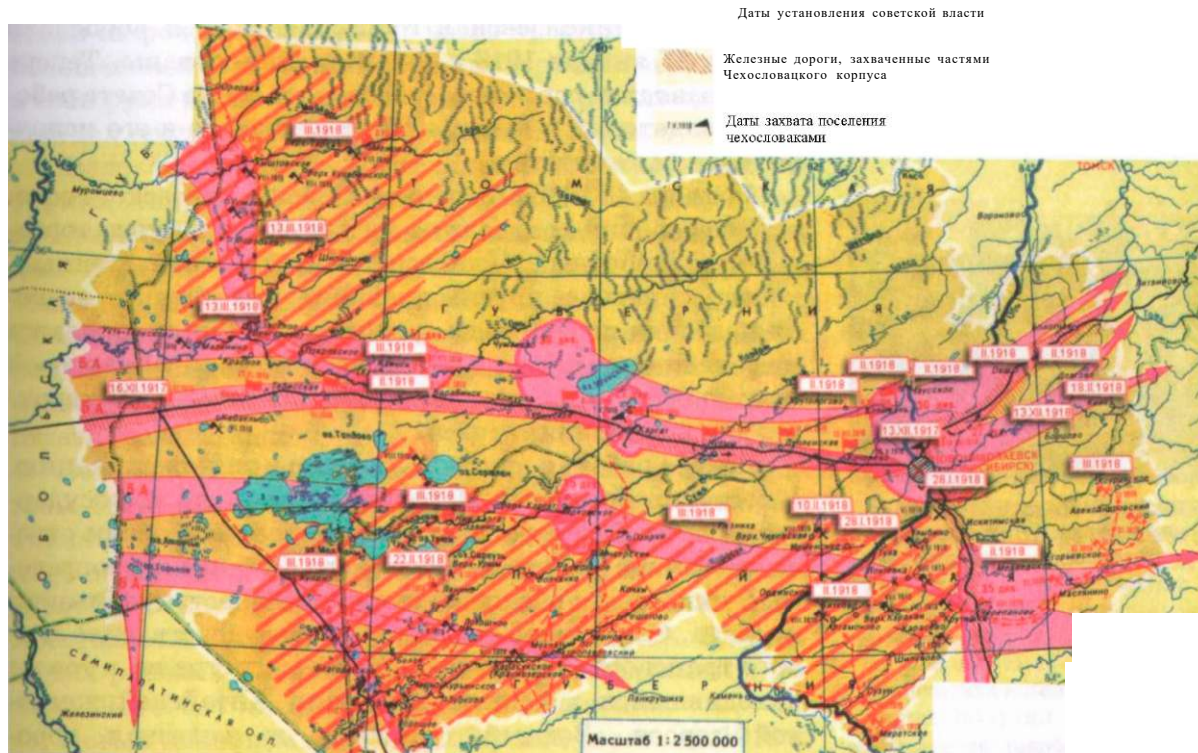
Становление советской власти в Новониколаевске и его сельской округе затянулось. В декабре 1917 г. в Омске прошел III съезд Советов Западной Сибири, который объявил о переходе в регионе власти к Советам. В Новониколаевске советская власть была установлена только 14 декабря 1917 г., да и то вопреки мнению многих новониколаевцев, благодаря политическому давлению красногвардейского отряда численностью до 200 штыков.

Делегаты Западно-Сибирского съезда, вернувшись в Новониколаевск, созвали общее собрание местного

Совета рабочих и солдатских депутатов, в работе которого приняли участие также члены исполкома уездного Совета крестьянских депутатов. Было принято решение объединить оба Совета, сосредоточить политическую власть в городе и уезде в руках уездного Совета рабочих, солдатских и крестьянских депутатов. Городская дума и уездное земство некоторое время оставались самостоятельными в хозяйственных вопросах (под контролем Совета), но вскоре лишились своих полномочий. Председателем исполкома Новониколаевского Совета рабочих, солдатских и крестьянских депутатов был избран Василий Романович Романов, его заместителем и председателем революционного трибунала — Александр Иосифович Петухов. Оба этих руководителя были боль-

Члены исполкома Новониколаевского уездного Совета рабочих, солдатских и крестьянских депутатов (начало 1918 г.). В центре — председатель Совета В. Р. Романов

Установление советской власти и Гражданская война на территории Новосибирской области (1917—1919 гг.)



Места и даты боев отрядов Красной гвардии с белогвардейцами и частями Чехословацкого корпуса

Рейды партизанских отрядов (июль-декабрь 1919г.)

Действия 3-й Красной армии против белогвардейских войск

Районы массового повстанческого и партизанского движения

Места и даты боёв партизан с белогвардейцами

Г » ' — Даты восстановления советской власти

Задания. 1. Используя легенду карты (верхний правый угол), составьте хронологическую таблицу установления советской власти в различных местностях Новосибирской области. Сделайте выводы о темпах этого процесса. Найдите в тексте параграфа указание, подтверждающее эти темпы.

2. Назовите города и поселения области, захваченные частями Чехословацкого корпуса



Валериан Владимирович Куйбышев (1888—1935) — сибиряк по происхождению, революционер, выдающийся советский партийный и хозяйственный деятель. В. В. Куйбышев родился в Омске в семье дворянина и офицера. С юности участвовал в революционном движении. В период 1906—1915 гг. почти два года прожил в Каинске в качестве ссыльного и три раза был в этом городе проездом. Во время Гражданской войны являлся членом Реввоенсовета Южной группы Восточного фронта Красной армии, воевавшей против войск Колчака.



Дом в Куйбышеве Новосибирской области, где в 1912—1913 гг. жил в ссылке В. В. Куйбышев. Памятник истории

Интересный факт

Именем революционера В. В. Куйбышева в 1935 г. назван четвертый на сегодняшний день по величине город Новосибирской области. С 1936 г. он является административным центром Куйбышевского района. Именами активных участников революционных событий в нашем крае названы села Венгерово и Здвинск, Венгеровский и Здвинский районы.

шевиками, как и большинство других советских работников. Левых эсеров в объединенном Совете представляли И. П. Ботко, Д. М. Полковников, Р. Н. Шаргородский и другие.

В сельской местности, прилегавшей к Новониколаевску, переход власти в руки Советов шел еще медленнее, чем в городе. Зажиточное сибирское крестьянство не желало признавать законность Советов и большевистского правительства. Ситуацию удалось переломить только после возвращения с фронта демобилизованных солдат и дезертиров, находившихся под сильным влиянием большевистской пропаганды.

Первые мероприятия советской власти, отношение к ним населения. Закрепив за собой политическую власть, большевики приступили к осуществлению своих решительных планов по преобразованию России. Местные оппозиционные газеты — эсеро-меньшевистские «Голос Сибири» и «Знамя свободы» — были закрыты. Новониколаевская городская дума и Городская управа 27 января 1918 г. были ликвидированы. Теперь все управление городом сосредоточивалось в Совете рабочих, солдатских и крестьянских депутатов и его исполнительном комитете.

14 февраля 1918 г. исполком Новониколаевского совета ввел рабочий контроль на всех промышленных, торговых, транспортных, банковских, сельскохозяйственных, кооперативных и других предприятиях. Отныне решения рабочих по вопросам производства, купли, продажи и хранения продуктов и материалов, а также финансовой деятельности учреждений носили обязательный характер для предпринимателей.

Вскоре рабочий контроль перерос в национализацию. Многие предприятия Новониколаевска стали государственными. В первую очередь национализировали отделения банков — Русско-Азиатского, Сибирского торгового, Русского для внешней торговли. Общества взаимного кредита. Следующей мерой стало огосударствление водного транспорта и Транссибирской магистрали, а также находившейся в частном владении Алтайской железной дороги. Водный транспорт и железная дорога являли собой главную составляющую экономики Новониколаевского региона.

Рабочий контроль и национализация, проведенные спешно, без заранее намеченного плана, привели к скорому разрушению хозяйственных связей, и без того ослабленных мировой войной. Росла безработица, усиленная массовой демобилизацией солдат и офицеров. У рабочих, пришедших к управлению предприятиями, не было опыта руководства, отсутствовали экономические знания.

Они принимали подчас экономически безграмотные решения, которые, однако, были обязательны для хозяев предприятий. Условия жизни в некогда богатой Сибири быстро ухудшались.

Еще сложнее было положение в деревне. Декрет о земле, принятый в Петрограде на II съезде Советов, провозгласил передачу помещичьей земли крестьянам. Но в Сибири помещиков не было. Поэтому сибирские крестьяне, особенно старожилы, у которых земли и так было достаточно, от раздела помещичьей земли ничего не выиграли.

Малоземельные крестьяне в Сибири приобрели казенные и кабинетские земли. Но эта группа земледельцев не пользовалась влиянием в деревне. Большинство крестьян не понимали, для чего нужен октябрьский переворот и относились к большевикам если не враждебно, то равнодушно.

Попытки ограничить землепользование богатых крестьян-старожиллов настроило часть крестьянства против большевиков. К тому же крестьяне стремились получить в свои руки новые земли «по закону», а революционный передел земли считали незаконным захватом.

Было бы неверным утверждать, что крестьяне-сибиряки ничего не получили по Декрету о земле. Они избавились от недоимок за прошлые годы, от натуральных повинностей. Но вскоре выяснилось, что деревню обложили новым налогом, еще большим, чем при царе. Советская власть начала отбирать хлеб у крестьян. Если раньше земледельцы продавали хлеб и получали за свой нелегкий труд товары из города, то теперь хлеб надо отдать безвозмездно.

Большевики считали это справедливым — они должны были накормить городской пролетариат. Но крестьянам было непонятно, почему они должны отдавать хлеб бесплатно, ведь он доставался им нелегким трудом и потом. Отношения между новой властью и сибирским крестьянством становились все напряженнее. В некоторых районах Сибири из-за хлебных реквизиций в начале 1918 г. случились крестьянские волнения.

Новым явлением в жизни сибирской деревни в 1918 г. были попытки насадить коммуны. Они создавались главным образом рабочими-переселенцами из Петрограда и Москвы с помощью местных бедняков и батраков. В Новониколаевском уезде были организованы коммуны «Первая обская», «Интернационал», «Балтфлот». Они оказались нежизнеспособными и быстро разорились.

В городе введение сначала рабочего контроля, а затем и национализация затронули экономические интересы многих слоев населения. Это привело к росту по-



Гербы, Здвинского района, города Куйбышева Новосибирской области

Задания. Найдите информацию об истории и символике данных гербов, сделайте небольшое сообщение в классе. Предположите, почему авторы учебника поместили эти гербы рядом.



Михаил Михайлович Шорников (1914—1989) — доктор исторических наук, профессор, крупнейший специалист по истории большевистских организаций и революционного движения в Сибири. Родился в Белоруссии, в юности с родительской семьей переехал в Тогучинский район нынешней Новосибирской области. Участвовал в Великой Отечественной войне, получил тяжелое ранение и был демобилизован. Имея высшее педагогическое и партийное образование, работал учителем и директором школы, партийным пропагандистом, преподавателем ряда новосибирских вузов. В качестве заведующего кафедрой и проректора по научной работе Новосибирского пединститута многое сделал для развития исторических исследований и высшего историко-педагогического образования в нашем крае.



Алексей Николаевич Гришин-Алмазов (1880—1919) — руководитель белогвардейского подполья в Новониколаевске, подполковник, кадровый офицер Русской армии, участник мировой войны. Подпольная антибольшевистская организация в Новониколаевске, которую он возглавлял, насчитывала 600 человек



Построение войск Чехословацкого корпуса в Новониколаевске, в районе ул. Владимирской (1919 г.)



Парад польских легионеров в Новониколаевске принимает комендант города Н. И. Кокоша (1919 г.)

литической напряженности. Сопrotивление Советам быстро нарастало. Купцы, торговцы, мещане, ремесленники, чиновники, бывшие офицеры царской армии, недовольные политикой национализации, всё активнее выступали против новой власти. В феврале 1918 г. из Новониколаевска в Камень-на-Оби пришлось направить отряд Красной гвардии для поддержки местного Совета. В марте этого года на станции Новониколаевск произошло столкновение красногвардейцев с вооруженными матросами.

Положение было столь напряженным, что 15 марта 1918 г. новониколаевское общегородское собрание большевиков обсудило вопрос об организации боевых дружин. Было принято решение «предложить всем членам организации, способным носить оружие, записываться для обучения военному делу и быть готовым всегда выступить с оружием на борьбу с контрреволюцией». Весной 1918 г. политическая обстановка накалилась до предела. В ночь с 10 на 11 апреля постановлением Совета депутатов в городе было объявлено военное положение.

В Сибири одна за другой возникали антибольшевистские подпольные организации. Их костяк составляли бывшие офицеры, пополнение происходило за счет купцов, чиновников, мещан и даже рабочих.

В Новониколаевске был создан центральный военный штаб по свержению советской власти. Под руководством А. Н. Гришина-Алмазова 3 мая 1918 г. проходило нелегальное совещание представителей всех военных организаций Западной Сибири. На совещании приняли решение об открытом военном антибольшевистском выступлении одновременно в Новониколаевске, Омске, Томске, Барнауле, Семипалатинске. 10 мая Гришин-Алмазов договаривается с руководителями Чехословацкого национального совета капитанами Гайдой и Кадлецом о совместных действиях. Речь шла о выступлении российских противников советской власти совместно с солдатами Чехословацкого корпуса. Этот корпус был создан еще в 1916 г. из военнопленных для участия в боях против Германии. Весной 1918 г. его личный состав стали перебрасывать во Владивосток, откуда предполагалось переправить морским путем во Францию. Эшелоны с чехами и словаками растянулись на огромном протяжении вдоль железнодорожного пути — от Пензы до Владивостока.

Сибирь, таким образом, стояла на пороге гражданской войны.

Гражданская война на территории Новосибирской области. Противостояние большевистских и антибольшевистских сил к весне 1918 г. обострилось настолько, что о каких-либо компромиссах не могло быть и речи.

В этих условиях мирный путь разрешения конфликта был невозможен. Рост политической напряженности и окончился трагедией Гражданской войны, началом которой стало выступление Чехословацкого корпуса. Попытка большевиков разоружить чехословацких солдат спровоцировала их вооруженное выступление, начавшееся 25 мая 1918 г. Мятеж немедленно поддержали внутренние антибольшевистские силы. На стороне контрреволюционеров выступили не только купцы и интеллигенция, но и сибирские крестьяне, озлобленные политикой хлебных реквизиций. В сельской местности они создавали вооруженные отряды для сопротивления насильственному изъятию продовольствия. Такие отряды действовали в Новониколаевском и Татарском уездах. На станции Озеро Карачи был сформирован отряд из 2 тыс. бойцов.

Большевики, оказавшиеся в меньшинстве, не смогли оказать действенного сопротивления. За одну неделю с 25 по 31 мая солдаты Чехословацкого корпуса совместно с силами внутренней контрреволюции захватили множество сибирских городов, расположенных вдоль Великого железнодорожного пути.

В Новониколаевске советская власть пала в ночь с 25 на 26 мая 1918 г., когда мятежники внезапно напали на красногвардейские казармы. Были схвачены члены городского Совета. Остатки разгромленных сил красногвардейцев вынуждены были покинуть город. Они ушли в южном направлении. Неподалеку от села Черепаново красногвардейцы приняли бой и разгромили отряд чехов. Но силы были неравны. Большевистский отряд вынужден был отступить дальше на юг вдоль Алтайской железной дороги.

В отличие от Новониколаевска местные Советы в Каинске, Барабинске и Татарске оказали серьезное сопротивление чехословакам. Здесь власть большевиков была свергнута только 9 июля.

После победы антибольшевистских сил началась реставрация старых порядков. Везде восстанавливались учреждения, существовавшие при Временном правительстве. Советы ликвидировались. 14 июня возобновила работу Новониколаевская городская дума. Ее председатель И. П. Ляпунов открыл заседание предложением почтить память бывшего гласного городской думы М. Г. Азеева, убитого красногвардейцами в Барабинске.

Но и сами белогвардейцы развернули жестокие репрессии. В ночь с 3 на 4 июня при переводе заключенных из арестного дома на ул. Барнаульской (ныне ул. Щетинкина) на гарнизонную гауптвахту были расстреляны бывшие члены городского Совета Ф. И. Горбань,



Глава антибольшевистского движения в Сибири адмирал А. В. Колчак

Задание: сделайте подборку материалов о личности и деятельности А. Колчака, включающую оценки современников и историков. Какую оценку А. Колчака хотел передать зрителям автор фотографии?



Памятник М. С. Здвинскому в с. Здвинск (бывший Нижний Каргат)

Моисей Станиславович Здвинский (Звинский) — ссыльный житель с. Нижний Каргат, большевик, первый председатель Каинского уездного Совета рабочих, крестьянских и солдатских депутатов. Был арестован в ходе белогвардейского мятежа в мае, расстрелян в июне 1918 г.

g r

^Bz&^il

Сибирские партизаны в годы Гражданской войны

Вопросы. Определите, каким оружием располагали партизан^!. По каким признакам можно определить, что на фотоснимке изображены не кадровые военные?

f



Евдокия (Авдотья, Дуся) Борисовна Ковальчук с мужем и детьми

Дуся Ковальчук была эмансипированной женщиной: самостоятельно освоила чтение и письмо, выписывала политические газеты. Рано приобщилась к нелегальной революционной деятельности, причем муж не разделял ее политических взглядов, был монархистом. В 1917 г. большевичка Ковальчук была избрана в Новониколаевский Совдеп, при белогвардейской власти стала одним из руководителей подпольной группы РКП(б). В сентябре 1919 г. с группой подпольщиков арестована не то чешской, не то польской контрразведкой и расстреляна. Место захоронения неизвестно.

Задание. Найдите на карте объект¹ (улицы) современного Новосибирска, носящие имена участников революции и Гражданской войны. Подготовьте виртуальную экскурсию по местам памяти этих людей.

А. И. Петухов, Д. М. Полковников, Ф. П. Серебренников и А. И. Шмурыгин. В октябре были расстреляны большевики А. Ф. Кеплер и В. И. Шамшин.

Антибольшевистские правительства в Сибири были недолговечны. Они сменялись одно за другим. Эта чехарда прекратилась в ноябре 1918 г., когда в результате военного переворота к власти пришел адмирал А. В. Колчак. 18 ноября Колчак был провозглашен верховным правителем России и принял на себя всю полноту государственной власти. Он установил жестокий авторитарный режим. Резиденцией колчаковского правительства был выбран Омск.

Гражданская война осенью 1918 г. полыхала по всей стране. Новониколаевск оказался в глубоком тылу у белых. Но спокойствия не было. В ноябре — декабре в городе вспыхнула эпидемия сыпного тифа. Новониколаевская городская дума специально собралась 2 декабря для обсуждения эпидемии и выработки мер по защите населения. К этому времени в Новониколаевске и его окрестностях насчитывалось около 1000 больных. Эпидемия обострялась развалом здравоохранения, нехваткой врачей и медикаментов, антисанитарией и массовым притоком беженцев из прифронтовых районов.

Положение белогвардейских властей осложнилось. Железная дорога, промышленность, торговля, связь работали с перебоями. Большевики вели активную подпольную работу. Рабочие, недовольные политикой белогвардейцев и ухудшением материального положения, угрожали стачками.

Аресты и притеснения не могли поправить дело. В июне 1919 г. в Новониколаевске была разгромлена антиколчаковская подпольная организация поляков. В Бердске была уничтожена подпольная организация крестьян. В сентябре в Новониколаевске арестовали большую группу подпольщиков. Среди них — Е. Б. Ковальчук, А. Ф. Шамшина и ее дети — Иван и Анна. Евдокия Ковальчук погибла в тюрьме, остальные были расстреляны. Репрессиям подверглась и подпольная антиколчаковская (партизанская) организация, действовавшая в Татарске, который в этот период времени был уездным центром Омской губернии.

Неспокойно было и в колчаковской армии. Ее раздирали внутренние противоречия. В администрации Колчака процветали воровство, спекуляция, коррупция, карьеризм и полное моральное разложение. Недовольство боевых офицеров и солдат порядками, царившими в колчаковской верхушке, выливалось в открытые выступления. Группа демократически настроенных офицеров из армии Колчака 7 декабря 1919 г. подняла восстание, вы-

двинув лозунг «Мир с советской Россией». Восставшие успели захватить тюрьму и выпустить политических заключенных, заняли почту, телеграф, комендантское управление. Мятеж был жестоко подавлен, многие его участники расстреляны.

Не сумело колчаковское правительство найти правильную линию в отношениях с крестьянами. Это была роковая политическая ошибка, так как сибирское крестьянство являло собой самую многочисленную и потому мощную социальную группу. В Сибири нарастало крестьянское партизанское движение. Чтобы кормить и содержать многочисленную армию, колчаковцам пришлось пойти на такую меру, как реквизиции продовольствия у крестьян. Ответом на реквизиции, на жестокость колчаковцев, мобилизацию деревенской молодежи в армию было отчаянное сопротивление. Посылаемые колчаковцами карательные отряды только усиливали напряженность в отношениях с крестьянством. Один из крупных администраторов колчаковского режима барон А. Будберг записал в 1919 г. в своем дневнике:

«Посылаемые sporadически карательные отряды только бунтуют население, так как не разбирают правых от виноватых, жгут деревни, вешают и, где можно, безобразничают... Год тому назад население видело в нас избавителей от тяжкого комиссарского плена, а ныне оно нас ненавидит так же, как ненавидело комиссаров, если не больше, и что еще хуже ненависти, оно нам уже не верит, от нас не ждет ничего доброго».

К лету 1919 г. крестьянское партизанское движение охватило практически всю территорию Западной Сибири, в том числе современные районы Новосибирской области. Так, повстанцы Каинского уезда после объеди-

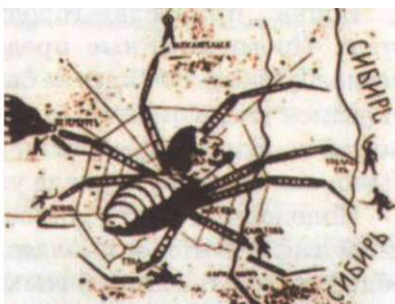


Михаил Трофимович Венгеров (1888—1919) — уроженец с. Спасского Каинского округа. Солдат царской армии, участник Первой мировой войны и Февральской революции, в 1918 г. стал комиссаром партизанского отряда в 800 человек. В 1919 г., когда отряд вел боевые действия против войск Колчака, Венгеров попал в плен, был привезен в родное село и по приговору суда расстрелян на берегу р. Тартас на глазах у земляков.

Задания. Найдите на карте, помещенной в начале темы, районы массового партизанского движения. Составьте рассказ об одном из деятелей революционной эпохи в вашем районе.



В С Ъ НЯ ЗАЩИТУ СИБИРИ



Й ШШЛ ТРШКЖ
lipu мюмцияк МНОГ НИИ <ШИНЯЛ
гдд к! ялтия С Нт mjm
игдсли > ММ

Белогвардейский плакат, посвященный походу Добровольческой армии Деникина на Москву и необходимости защиты Сибири от Красной армии (1919 г.). Справа в виде паука изображен Л. Д. Троцкий

Задание. Подумайте, в чем причины озабоченности участников белого движения судьбой Сибири. Почему мишенью критики они избрали Троцкого?



Зеленый. Скульптор С. Кольцов. Государственная Третьяковская галерея

Задание: узнайте, кого в годы Гражданской войны называли «зеленцами».



Братская могила партизан, погибших в годы Гражданской войны. Село Роголёво Ордынского района

Задание. Узнайте, есть ли в вашем селе (районе) памятники участникам революционных событий и Гражданской войны. Как они выглядят, чьи имена на них сохранились?



Дети-сироты на железнодорожной станции (1921 г.). Голодных и грязных детей, страдающих от вшей, привели стричься перед купанием и отправкой по железной дороге в приют

нения с отрядами Тарского уезда насчитывали в своих рядах до 10 тыс. человек. Большое количество партизан были участниками Первой мировой войны, многие из них имели звание унтер-офицера (например, командир конно-летучего отряда, действовавшего на территории Каинского уезда, А. С. Овчинников). Среди командиров были бывшие учителя (командир Щелчихинского отряда М. И. Барабаш) и простые крестьяне (командир 2-го батальона 9-го Каргатского партизанского полка, участник Русско-японской и Первой мировой войн Г. А. Семенихин). В воспоминаниях называются имена командиров партизанских отрядов Д. Я. Власова, комиссара А. Антонова, военного комиссара Пушкина — легендарной личности, известной как товарищ Лагута. В Новониколаевском уезде действовали значительные партизанские силы, возглавляемые П. К. Голиковым. Партизаны срывали обеспечение колчаковской армии продовольствием, что было смертельно опасно для белогвардейцев.

В августе 1919 г. Красная армия развернула на Восточном фронте генеральное наступление. 14 ноября пала некоронованная столица Колчака — Омск. Белогвардейцы с боями отступали на восток вдоль Транссиба. Приказом командования Красной армии район Новониколаевска был выделен как важнейшее направление наступления. В декабре 1919 г. 27-я дивизия 5-й Красной армии заняла Татарск, Барабинск и Каинск. 14 декабря Волжский полк 27-й дивизии, которым командовал С. С. Вострецов, вошел в Новониколаевск.

С этого момента власть в городе перешла к Революционному комитету. Его возглавил политработник 5-й Красной армии В. Ф. Дружинин. Военным комендантом был назначен В. К. Блюхер. 23 декабря 1919 г. Новониколаевск впервые в своей истории приобрел статус региональной административной столицы — одновременно был перемещен центр Томской губернии.

Бойна принесла городу и губернии огромный урон. Промышленные предприятия не работали. Железнодорожное сообщение было прервано. Мост через Обь оказался взорванным. Паровозы стояли с погашенными котлами. Вагоны требовали ремонта. Продовольствия не было, над городом нависла угроза голода.

Положение усугублялось продолжавшейся эпидемией тифа. В Новониколаевке и его окрестностях были обнаружены тысячи убитых солдат белой армии, погибших военнопленных и расстрелянных белогвардейцами рабочих. По распоряжению Чрезвычайной комиссии по борьбе с тифом в городе пришлось выстроить два крематория и вырыть глубокие рвы для погребения погибших

и умерших от тифа. Население Новониколаевска сократилось со 100 тыс. человек в 1919 г. до 67 тыс. в 1921 г. Жизнь в городе замерла.

Восстановив свою власть, большевики приступили к реализации идей военного коммунизма с целью быстро построить новое, справедливое, по их мнению, общество. Центральным ядром этой политики стала продразверстка. Не умея или не желая установить правильные экономические и политические отношения с крестьянством, большевики в процессе продразверстки снова стали насильственно отнимать хлеб. Предлогом послужили продовольственные затруднения в промышленных центрах европейской части России, которые сами же большевики и создали. «Крестьянство Сибири, — подчеркивалось в Декрете СНК об изъятии хлебных излишков от 20 июля 1920 г., — должно пойти на помощь голодающим рабочим и крестьянам потребляющих губерний и дать им то, чего у него много и что лежит без всякого употребления». Па самом деле «без всякого употребления» лежал хлеб, который достался крестьянам тяжелым трудом. Они хотели обменять его на городские товары. Но большевики,



Золотой червонец

В первые годы советской власти в сфере денежного обращения находились царские кредитные билеты, думские деньги, «керенки», различные «совзнаки», не пользовавшиеся доверием населения. В 1920-х гг. была введена твердая валюта. Новые деньги назвали червонцами, выпускали их в бумажном виде и в виде золотых монет.

Задание и вопросы. Прокомментируйте изображения на обеих сторонах монеты. Что они символизируют? Датировать монету: не позже какого года она выпущена?



•At ilr.t.- .1.1. Iflu;,/na

© riff ft

1 fntmmre tuxtc
IoIk7.ч writLtei

w cfl'itb-tTJr* /y /NY.

CD n-q i-tij ne-

сельскохозяйственная карта
Новониколаевского уезда Томской
губернии 1920 г. (фрагмент)

- Лчдания. 1. Определите, территория какого современного района области отражена на карте. Используя легенду карт¹, назовите наиболее развитые населенные пункты района. Какие сферы хозяйствования в них развивались?
3. Какая новая форма хозяйствования появилась в районе по сравнению с дореволюционной Сибирью? Укажите место расположения предприятия нового типа.
4. В чем заключается своеобразие изобразительного ряда данной карты? Случайно ли это (обратите внимание на дату «рисования» карты).



Василий Константинович Блюхер (1890—1938) — видный советский военный, государственный и партийный деятель, маршал Советского Союза. Участвовал в восстановлении советской власти и организации мирной жизни в Новониколаевске. Фото 1919 г.



Сдача масла крестьянской артелью «Красные орлы» в Чулымском районе (1920-е гг.)



Торговая лавка Вассинского потребительского общества (Тогучинский район). Из экспозиции Тогучинского краеведческого музея

Задание: определите, какие атрибуты эпохи отразились на этих фотографиях.

разорившие промышленность. товаров не имели и желали получить хлеб безвозмездно. Для этого в деревню направлялись продотряды. Реквизированное у крестьян продовольствие по железной дороге уходило в центральную Россию. К маю 1920 г. в Сибири было заготовлено более 16 млн пудов хлебофуражных продуктов.

Большевистское руководство, не удовлетворившись этим, категорически требовало у местных властей увеличения «дани». Для увеличения масштабов хлебных реквизиций был создан особый орган — Сибирский продовольственный комитет. Хлеб изымали, не останавливаясь перед самыми жестокими мерами. Основную тяжесть ощутили зажиточные крестьяне, которых в Сибири было немало. Вскоре они оказались на грани разорения. Производство продовольствия сокращалось, а власти требовали все больше. Политика продразверстки вызвала глубокий кризис сельского хозяйства. Крестьяне уменьшали производство продовольствия, сокращали запашку, вырезали скот. Сбор зерна уменьшался.

Продразверстка вызвала сопротивление крестьян. Сибирь потрясли крестьянские восстания, которые большевистские власти именовали кулацкими мятежами. Таким образом, Гражданская война продолжалась, но в иной, нежели раньше, форме. В июле 1920 г. подняли восстание колыванские земледельцы. Возникла угроза захвата Новониколаевска. В городе было объявлено осадное положение. Поднимались на борьбу за хлеб крестьяне сел Коченёво, Чик, Вьюны, Ново-Тырышкино, Ояш, Дубровино и других. Все разрозненные выступления были сурово подавлены, многие участники выступления расстреляны.

В 1920 г. Западную Сибирь поразила засуха. Но бремя поборов не было уменьшено. Начался голод. К этому времени крестьянские восстания охватили не только Сибирь, но и всю страну. Политикой военного коммунизма были недовольны не только крестьяне и рабочие, но и армия. В 1921 г. вспыхнул Кронштадтский мятеж.

Урожай 1921 г. оказался низким. Голодающие крестьяне шли в город, но и там не находили пропитания. По Сибири прокатилась волна бандитизма. Уголовники терроризировали население, грабили и убивали. Гражданская война, как и прежде, уносила тысячи жизней сибиряков.

Новая экономическая политика в нашем крае. К началу 1920-х гг. стало ясно, что применением только военной силы подавить крестьянские восстания, охватившие всю страну, устранить недовольство рабочих и армии невозможно. Безжалостно проводя реквизиции, власти все же уяснили необходимость кардинального изменения

политики. Вождь большевиков В. И. Ленин одним из первых понял, что для сохранения политической власти крайне важно отказаться от политики военного коммунизма, разорившей сельское хозяйство и промышленность и вызвавшей социальную напряженность. В марте 1921 г. на X съезде РКП (б) был обозначен переход к новой экономической политике (нэп), в ходе которой продразверстка была заменена продовольственным налогом.

Теперь государство забирало у крестьянства не весь хлеб, а только его часть. Оставшуюся после выплаты продовольственного налога продукцию можно было продавать на рынке. Чтобы крестьяне везли в город продукты на продажу, пришлось разрешить не только частную торговлю, но и частное производство, а также восстановить разрушенную во времена военного коммунизма финансовую систему. Так был сделан шаг к контролируемой, строго ограниченной, но всё же рыночной экономике.

Нэп в Сибири вводился позднее, чем в центре России, но и на востоке страны положение постепенно стабилизировалось. Крестьяне уяснили выгоду новой экономической политики и приступили к мирному труду. Политический и экономический кризис ушел в прошлое. Так был положен конец Гражданской войне.

В сельском хозяйстве расширялись посевные площади, повышался сбор зерна, увеличивалось поголовье скота. Новая экономическая политика вдохнула жизнь и в промышленность. Крупные предприятия оставались в своей массе государственными, мелкие же сдавались в аренду кооперативам, товариществам и частным лицам. Убыточные предприятия закрывались.


Новый собственник (нэпман) был, прежде всего, торговцем. В сферу торговли переместилась основная масса частного капитала. Именно нэпманам принадлежала основная часть магазинов, лавок, лотков, ресторанчиков, мелких кустарных мастерских. Однако в сфере производстве преобладала государственная собственность. Так, в Новониколаевске из 14 предприятий только два было передано в аренду частникам. Банки также оставались в государственной собственности, и это позволяло строго контролировать все финансовые обороты частников.

Рынок способствовал росту благосостояния рабочих, крестьян и служащих. Товарный дефицит и недостаток продовольствия ушли в прошлое. Люди стали лучше питаться и одеваться. Быстро развивалось здравоохранение. И все же многие социальные проблемы оставались нерешенными. В городах, особенно в Новониколаевске, из-за быстрого роста численности населения было очень трудно с жильем. Росла безработица, усиленная со-



Плакат кооперативного движения в Советской России (1920-е гг.)

Вопросы. С какой целью мог быть выпущен этот плакат? Кому он адресован?



Николаевский проспект в Новониколаевске-Новосибирске в 1920-е гг. Художник М. Казаковцев



Площади Новониколаевска были главными местами, привозной торговли

Задание: определите, какие черты нэпа отразились на этих фотографиях Новониколаевска.

Участники комсомольского агитпоезда по селам Приобья с девизами «За новую деревню», «Спасем скот», «Увеличим посевы», «За трактор». Бердск, 1928 г.

Вопрос. О каких насущных проблемах эпохи свидетельствуют девизы комсомольского агитпоезда?



Дом Ленина после первой реконструкции (1926 г.)



*Дом Ленина. Современный вид
Задание: сравните фотографии дома Ленина разных лет. Что изменилось в облике здания?*

кращением управленческих штатов и демобилизацией Красной армии.

В этих условиях большевики спешили укрепить свою власть, реорганизовать управление провинцией. 14 января 1921 г. Сибревком принял постановление, которое сыграло важную роль в истории Новониколаевска и будущей Новосибирской области. Сибирский центр был перенесен из Омска в Новониколаевск. Из уездного города Новониколаевск превратился в столицу Сибири. В июне сюда переехали сотрудники высших органов коммунистической власти в Сибири — Сибирского бюро ЦК ВКП(б) и Сибирского революционного комитета (Сибревкома). Одновременно в Новониколаевск переместились сотрудники и других административных учреждений.

13 июня 1921 г. постановлением ВЦИК была создана Новониколаевская губерния, которая делилась на пять уездов (см. карту на с. 229). Территория губернии составляла 135 тыс. км², а население — около 1,3 млн человек.

Население Новониколаевска стало расти еще быстрее. К 1925 г. оно насчитывало уже около 100 тыс. человек. Но жили люди, как и прежде, в условиях полугорода — полудеревни. В одной из своих статей видный деятель Коммунистической партии А. В. Луначарский, посетивший Новониколаевск, писал: «Какой-то странный город... Этот 25-летний юноша-город весьма непрезентабелен, грязен, плохо застроен, отдельные каменные здания, между ними очень недурные школы, которые кажутся какими-то сложенными для будущего фундамента камнями. Всё пространство между ними заполнено провинциального типа домишками».

Однако Новониколаевск быстро развивался. В мае 1924 г. приступили к строительству электростанции, с помощью которой планировалось электрифицировать не только город, но и сельские окрестности. Мостились улицы, возводились новые здания. Для увековечивания памяти В. И. Ленина в Новониколаевске приступили к сооружению Дома Ленина. Бюро Новониколаевского губкома РКП(б) приняло решение о выпуске специальной карточки «Кирпич на дом памяти В. И. Ленина» в количестве 1 млн экз. стоимостью 10 коп. каждая. Профессору Томского технологического института А. Д. Крячкову было поручено составление проекта здания Сибревкома.

Развернулось строительство аэродрома. Было организовано автобусное сообщение. Первый автобусный маршрут был проложен от вокзала Томской железной дороги до Красной площади, а затем до станции Алтайской железной дороги.

Важным событием в истории Новониколаевска стала реорганизация административного устройства Сибири. В мае 1925 г. Президиум ВЦИК утвердил постановление о создании Сибирского края с центром в городе Новониколаевске. Край раскинулся на огромной территории от болот Васюганья до восточносибирской тайги и байкальских степей. Таким образом, Новониколаевск превратился в административную столицу всей Сибири.

Тогда же был поднят вопрос о переименовании города. Первым шагом стало в 1922 г. переименование города в Смирновск, в честь видного деятеля большевистского движения И. Н. Смирнова. Но оно не было реализовано, а сам Смирнов позднее, в августе 1936 г., расстрелян по делу так называемого троцкистско-зиновьевского блока. Первый Сибирский краевой съезд Советов, состоявшийся в декабре 1925 г., рассмотрев различные варианты, одобрил самое удачное имя для города — Новосибирск, предложенное горным инженером К. Н. Тульчинским. Съезд постановил ходатайствовать перед ВЦИК об утверждении этого переименования. 12 февраля 1926 г. Президиум ЦИК СССР утвердил постановление о переименовании Новониколаевска в Новосибирск.

Задание. Определите, какие уезды входили в Новосибирскую губернию. Какие части нынешней Новосибирской области не входили в состав этой губернии?

Схематическая карта Новониколаевской губернии 1922 г. (фрагмент)



Вопросы и задания

1. Какие политические силы лидировали в нашем крае в период событий Февральской революции и после нее? В чем причины относительно позднего установления советской власти в Новониколаевске и его окрестностях?
2. Каковы были последствия национализации для экономики города и края? Как это сказалось на уровне жизни различных категорий населения?
3. Сравните отношение разных слоев населения к первым революционным преобразованиям? Что изменилось в их жизни в результате этих преобразований?
4. Подтвердите фактами из истории нашего края утверждение авторов учебного пособия, что «к маю 1918 г. Сибирь стояла на пороге гражданской войны».
5. Почему крестьяне Новосибирского и Татарского уездов поддержали мятеж белочехов? Чем было вызвано их недовольство советской властью?
6. Используя карту на с. 217, определите, на территории каких современных районов Новосибирской области развернулось повстанческое и партизанское движение в годы Гражданской войны.
7. Подумайте, что изменилось в жизни наших земляков с введением нэпа. Приведите доказательства того, что в этот период государство сохраняло за собой «командные высоты» в экономике края.
8. Как революционные события 1917 г. и Гражданской войны повлияли на административное устройство нашего края? Что изменилось в Новониколаевске с перенесением в него административной столицы Сибири?
9. Подготовьте сообщение о составе иностранных войск и их деятельности на территории нашего края в годы Гражданской войны и иностранной военной интервенции.
10. Посмотрите несколько фильмов о Гражданской войне разных лет выпуска. Сравните образы Колчака в этих фильмах. Выскажите свою оценку этой исторической личности и ее роли в нашей истории.

ИЗУЧАЕМ ИСТОРИЧЕСКИЕ ИСТОЧНИКИ

1. Реакция общественности Новониколаевска на известия о событиях февраля 1917 г.

Воззвание, принятое на открытом заседании членов Военно-промышленного комитета совместно с представителями всех общественных организаций Новониколаевска

Граждане!

26 февраля Государственная дума была распущена старым правительством, которое привело Россию на край гибели. Для спасения России Государственная дума, устранив старое правительство, образовала Временный комитет, который, опираясь на войска, рабочих и весь народ, действительно располагает теперь всей полнотой власти.

В настоящий великий момент народной жизни мы призываем всех граждан к верности новому правительству, соблюдению полного спокойствия и самообладанию.

Пусть каждый гражданин спокойно исполняет свою работу. Только полное спокойствие и воздержание от всяких уличных выступлений обеспечит нашей Родине безболезненный переход к новому государственному строю и явится залогом успеха нашей доблестной армии.

1. При каких обстоятельствах, когда и кем составлено воззвание?
2. Какие события в жизни страны констатирует текст воззвания? К чему оно призывает граждан Новониколаевска? Перечислите эти призывы.
3. Объясните политическую позицию составителей воззвания.

2. О партизанском движении в период Гражданской войны

Из воспоминаний В. М. Суркова, командира партизанского отряда, действовавшего на территории современного Здвинского района

В село... где не было партизанских органов, из ближайшего села организованной территории приезжал небольшой отряд партизан. Собирался сход. Руководитель партизанского отряда выступал... с речью о целях и задачах восстания. Речь заканчивалась призывом присоединиться к восстанию и создать у себя в селе партизанские органы. ...Сельским сходом принималось решение о присоединении к восстанию... решались все первоочередные организационные вопросы, а именно:

— избирались военный комиссар и его заместитель из числа наиболее преданных советской власти жителей...;

— объявлялась мобилизация мужчин определенных возрастов, способных носить оружие. Из состава мобилизованных формировались воинские подразделения — взводы, роты, м в крупных селах две-три роты;

— избирались командиры рот, взводов, отделений;

— производился учет оружия — винтовок, охотничьих ружей, боеприпасов, мобилизовывались кузнецы для изготовления пик;

— решались вопросы организации караульной службы и другие.

...Перед вновь созданной партизанской организацией ставилась задача: выделить отряд из 20—30 человек и направить в соседние села... и в свою очередь создать там партизанские органы по общепринятому образцу. Так по цепочке и расширялась партизанская территория.

Из воспоминаний командира партизанского отряда А. В. Ситникова о Верх-Каргатском бое

...Партизаны приняли решение сначала измотать противника, поставив перед въездом на Верх-Каргат четыре отряда по 2—3 человека с разных сторон, которые в определенный момент делали одиночные выстрелы, а противник отстреливался, не зная с какой стороны ждать удар. Началась операция в два часа ночи, закончили изматывающую тактику только в четыре утра. После этого противник продвинулся вглубь села... Переправившись на правый берег, белогвардейцы в одном из домов образовали штаб.

Для того, чтобы лишить врага единого управления, партизаны отправили на правый берег диверсионную группу, которая взорвала дом и спокойно отступила назад. ...Карательный отряд вынужден был отступить назад...

Это была решающая победа партизан на нашей территории. Партизанскому отряду присвоили название 2-го батальона 9-го Каргатского полка, который после встречи с Красной армией в конце 1919 г. влился в состав 35-й стрелковой дивизии.

1. Как создавались партизанские отряды на территории района? Какие цели преследовали участники партизанского движения?
2. Восстановите по тексту перечень органов управления, создаваемых восставшими. Можно ли назвать район восстания «партизанской республикой»?
3. Какова была тактика партизанских отрядов? Какие методы борьбы против белогвардейцев они использовали? Сделайте выводы о том, какие факторы способствовали победам партизан.
4. Исследователи партизанского движения Н. С. Ларьков и В. И. Шишкин считают, что «объективно оно превратилось во второй по значимости военно-стратегический фактор в разгроме колчаковщины, в восстановлении на территории Сибири власти Советов...». Согласны ли вы с таким выводом? Ответ обоснуйте, опираясь на текст параграфа и приведенные документы. Предположите, какой фактор авторы считают первым по значимости.

3. О ситуации во время эпидемии тифа в Новониколаевске и его окрестностях в 1919—1920 гг.

Из доклада заведующего Томским губздравотделом о положении в губернии в связи с эпидемией тифа и о мерах борьбы с ней. 23 января 1920 г.

...В общем эпидемия прогрессирует. Медицинский персонал [на] 75 % уже болен. все госпитали переполнены. Смертность среди больного медицинского персонала значительно выше общей вследствие истощения и переутомления в работе. О лечении говорить не приходится. лишь бы изолировать больное население от здорового в отдельные помещения. Последних нет абсолютно...

Вот почему первой задачей поставлено: всё для спасения медицинского персонала.

Здание комендатуры предполагается под госпиталь для больного медицинского персонала и больных советских сотрудников. <...>

Конечно. никаких списков умерших не ведется. и даже учет их лишь приблизителен. Общая картина — не эпидемия. а мор. Цель и старания Губчекатифа [Губерской чрезвычайной комиссии по борьбе с тифом] — превратить мор в эпидемию...

Постановление Первого Съезда председателей волостных революционных комитетов Новониколаевского уезда Томской губернии о мерах борьбы с эпидемией тифа. 10 февраля 1920 г.

1. Организовать из переболевших тифом добровольные санитарные отряды на помощь Чекатифу и заболевшим крестьянским семьям.
2. Чтобы приостановить распространение заразы. отделить больных от здоровых. для чего реквизируют в селах и деревнях подходящие дома. обратив их в тифозные лазареты.
3. Прислать с мест в город на санитарные курсы самоотверженных и переболевших тифом крестьян. чтобы подготовить из них руководителей в решительной борьбе с народным бедствием — эпидемией тифа.
4. Бельевую повинность объявить как в городе. так и в деревне.
5. Принять на местах самые решительные меры по борьбе с нечистотой и грязью. чтобы уничтожить вошь — самого страшного врага. через которого распространяется зараза тифа. для чего на местах объявить неделю чистоты. в течение которой произвести очистку жилых помещений и дворов. мытье белья и выветривание старого платья.

1. Насколько серьезной представляется местной власти сложившаяся в губернии ситуация с тифом? Подберите из текста фразы, словосочетания, которыми эта ситуация характеризуется.
2. Чем была вызвана предлагаемая в качестве первоочередной задача спасения медицинского персонала?
3. На основе документов составьте перечень мероприятий, которые власти предлагают осуществить для борьбы с эпидемией, и оцените его. Найдите в Интернете информацию о том, когда в Новониколаевске закончилась эпидемия тифа и какие 'последствия она имела.
4. Почему на санитарные курсы предлагалось брать «самоотверженных» и переболевших тифом крестьян?

4. О посылке продовольственных отрядов в Сибирь

Из постановления Совета народных комиссаров о посылке продотрядов и переводе некоторых фабрик в Сибирь. 1 июня 1920 г.

Совет народных комиссаров постановил:

Признать необходимым посылку в Сибирь продотрядов до 3 тыс. человек для содействия в обмолотке старых запасов хлеба. для изъятия излишков нового хлеба. а также для сдачи всякого сырья. для каковой цели предлагается Воен[но]-прод[овольственному] бюро при содействии Г[лавного] к[омитета по всеобщей] трудовой повинности произвести мобилизацию соответствующего количества рабочих для этих продотрядов. <...>

Признавая необходимым посылку продармии в Сибирь, предложить ВОХР [командованию Войск внутренней охраны республики] по указаниям НКПрода перебросить в Сибирь в срочном порядке продармейцев бывшей продармии, составленной из рабочих.

1. С какой целью посылались продотряды? Чем они должны были заниматься на местах прибытия?
2. Из кого формировались продотряды? Было ли это случайным? Ответ поясните. Что может рассказать этот документ о ситуации в стране?

5. О Колыванском восстании против советской власти

Телеграфное донесение председателя Новониколаевской уездной Чека А. В. Прецикса в Сибревком

г. Новониколаевск 7 июля 1920 г. 19 час. 30 мин.

Колывань и район станции Чик в полосе восстания. Посланы отряды, подавление идет успешно, имеются сведения, что в Колывани расстреляны все коммунисты и совработники.

Из протокола № 2 заседания временного Колыванского окружного исполнительного комитета

г. Колывань 8 июля 1920 г.

В заседании участвовало 28 членов под председательством Пайсова В. Е.

<...>

Слушали: 2. Представители от Чаусской волости заявили, что от их волости овес может быть собран добровольным путем.

Постановили: 2. Сообщить Чаусскому волостному временному исполнительному комитету [о необходимости] организовать немедленно добровольный сбор овса между населением, и овес этот доставить в г. Колывань для довольствия лошадей партизанских отрядов.

Слушали: 3. Об объявлении населению г. Колывани и окружных деревень, за что именно ведется происходящая борьба.

Постановили: 3. Объявить широко населению, что происходящая борьба ведется лишь только против коммунизма, а не против советской власти.

Слушали: 4. Предложение начальника гарнизона г. Колывани о неупотреблении красных флагов при партизанских отрядах во избежание недоразумений.

Постановили: 4. Предложить всем начальникам партизанских отрядов временно изъять из употребления красные флаги во избежание могущих быть недоразумений и предложить начальнику гарнизона объявить об этом всем начальникам отрядов.

Объявление партийно-советского руководства Новониколаевского уезда для населения города и уезда

г. Новониколаевск 9 июля 1920 г.

Для более решительного и быстрого подавления восстаний, возникших в последнее время в уезде, с сего 9 июля город Новониколаевск объявляется на осадном, уезд — на военном положении со всеми вытекающими отсюда последствиями.

Высшая власть как в городе, так и в уезде с момента объявления переходит [к] военно-революционному комитету в составе председателя Чека тов. Прецикса, председателя исполкома тов. Витолина-Гравля, начгара [начальника гарнизона], он же у[ездный] военком, Габишева.

Оперативный приказ № 1 Новониколаевского революционного военного совета начальникам всех действующих против мятежников отрядов
г. Новониколаевск 9 июля 1920 г.

Ввиду появления контрреволюционных банд и восстания кулацко-крестьянских элементов в районе Новониколаевского уезда — в Алексеевской, Дубровинской, Дупленской и соседних волостях и заштатном городе Колывани — образован революционный комитет в составе трех лиц (тройка): предчека, начгара гор. Новониколаевска и предисполкома. <...>

Все приказы, распоряжения и требования, исходящие от революционного комитета, должны немедленно выполняться всеми учреждениями и лицами военного и гражданского ведомства. К виновным в невыполнении изложенного будут применены самые суровые меры по законам военного времени.

1. Какие цели преследовали восставшие? Как выразилась в тексте документов их уверенность в правоте и справедливости своего дела?
2. Сравните документы, принятые в ходе события противоборствующими сторонами. Есть ли в них похожие моменты? Чем они отличаются?
3. Каково отношение враждующих сторон друг к другу? Могло ли, на ваш взгляд, произойти их примирение?
4. Колыванское восстание вошло в историю страны как «Сибирская Вандея». Определите историю происхождения политического термина «Вандея». Объясните смысл данной оценки.

6. Об образовании Сибирского края

Из постановления ВЦИК об образовании Сибирского края. 25 мая 1925 г.

Президиум Всероссийского Центрального Исполнительного Комитета постановляет:

1. Образовать Сибирский край с центром в г. Новониколаевске из губерний: Омской, Новониколаевской, Алтайской, Томской, Енисейской и автономной области Ойротии с переходом от губернского и уездного деления на окружное и районное, включив в состав Сибирского края из Уральской области: бассейн реки Ваха, Александровский район Тобольского округа, передав их Томскому округу, а также сельсоветы: Еланский, Павловский и Тюбентинский из Загваздинского района Ишимского округа с передачей последних Усть-Ишимскому району Тарского округа.

1. Какие новые административно-территориальные единицы пришли на смену губерниям и уездам в нашем крае в 1925 г.? Выясните, используя дополнительные источники информации, распространялась ли эта реформа на всю территорию страны.
2. Какие территории вошли в состав Сибирского края? Какие названные в документе административно-территориальные образования мы не найдем на современной карте Новосибирской области и Западной Сибири?

ПЕРИОД СОЦИАЛИСТИЧЕСКОЙ МОДЕРНИЗАЦИИ ОБЩЕСТВА

Новосибирская область в условиях индустриализации. В конце 1920-х гг. в руководстве коммунистической партии все прочнее утверждалась идея о необходимости изменить всю внутреннюю политику, отказаться от элементов рыночной экономики и перейти к ускоренной индустриализации и социалистической реконструкции народного хозяйства. Согласно этой стратегии, индустриализация должна была проводиться очень быстро, не считаясь с потерями.

В планах первых пятилеток Сибири и ее новосибирскому региону придавалось большое значение. Территория будущей Новосибирской области должна была развиваться в рамках так называемого *Урало-Кузнецкого проекта* и стать центром машиностроения по обеспечению нужд Кузбасса. Многие крупные предприятия Новосибирска и прилегающей территории выросли на базе каменноугольной и металлургической промышленности. Для укрепления транспортных связей с Кузбассом была построена железная дорога от Новосибирска до Новокузнецка. Важнейшим сооружением этой железнодорожной ветки стал второй мост через Обь. Первый железнодорожный состав по новому мосту, которому было присвоено имя Коммунистического интернационала молодежи, прошел 17 октября 1931 г. Новосибирцы называют этот мост просто Комсомольским, или Инским.

В декабре 1929 г. на левом берегу Оби развернулось строительство крупнейшего в СССР завода сельскохозяйственных машин — «Сибкомбайна». Через два года он был передан в ведение Наркомата тяжелой промышленности и стал называться «Сибметаллстрой».

Стройкой всесоюзного значения стало сооружение в Новосибирске *Завода горного оборудования*. Первоначально предполагалось, что на заводе будут создаваться машины и механизмы, необходимые для шахт



Утро первой пятилетки.
Художник Я. Ромас



Строительство завода «Сибкомбайн» (1930-е гг.)



Праздничный митинг 1 мая 1936 г. на Базарной площади с. Венгерovo. Фото из фондов Венгеровского краеведческого музея



Стахановец Обувной фабрики им. С. М. Кирова Ким Сын Шу за штамповкой подошвенной (1937 г.)

Интересный факт

Одними из первых в стахановское движение него включилась молодежь с. Михайловки колхоза им. Ежова Купинского района во главе с комсомолкой Марией Кострикиной. Руководимое ею звено сумело собрать в 1936 г. с площади в 150 га урожай в среднем по 14,6 центнеров с гектара, в следующем 1937 г. — уже 30 центнеров с гектара, в 1938 г. — 44 центнера с гектара.



Строительство здания Крайисполкома (1931—1932 гг.)

и рудников Кузбасса. Стройка развернулась в 1931 г. на необжитом месте, среди болот. Средства механизации отсутствовали, основными орудиями труда служили кирки и лопаты, а транспортом — лошади, впряженные в деревянные телеги. Большинство работ велось вручную. Не хватало средств, опыта. Но уже через год были введены в строй ремонтно-механический цех, лесосушка, развернуто строительство кузнечного и литейного цехов.

Первенцем станкостроения в Западной Сибири стал завод, возникший на базе мастерских Сибирской комиссии по улучшению жизни детей. В 1930 г. завод получил наименование Станкостроительного им. XVI партсъезда.

Во второй и третьей пятилетках машиностроение превратилось в ведущую отрасль экономики области. В марте 1940 г. в Новосибирске началось строительство завода расточных станков. Начал свою трудовую биографию завод «Электропечь». В конце 1940 г. приступили к строительству оловозавода.

Вместе с тем очень большое значение придавалось развитию оборонных отраслей промышленности. Нарастание международной напряженности побудило советское правительство переориентировать ряд промышленных предприятий на выпуск военной продукции. «Сибметаллстрой» был передан в распоряжение Наркомата боеприпасов. Завод горного оборудования переведен на выпуск авиамоторов, а затем боевых самолетов — знаменитых истребителей Поликарпова И-16. 29 января 1939 г. заводу было присвоено имя В. П. Чкалова. Последующие события подтвердили правильность принятых решений.

Так формировалась индустриальная специализация Новосибирской области как крупнейшего в СССР центра машиностроения и оборонной промышленности.

Значительно медленнее развивалась легкая промышленность. Все основные средства направлялись в тяжелую индустрию. Несмотря на нехватку финансов, в Новосибирске были построены трикотажный комбинат, обувная фабрика им. С. М. Кирова, завод хромовых кож, спиртоводочный завод. Коренной реконструкции подверглась швейная фабрика «Автомат», позднее переименованная в фабрику им. ЦК Профсоюза швейников.

С целью решения энергетической проблемы в мае 1931 г. в Новосибирске развернулось строительство ГРЭС (ТЭЦ-2). Пущенная в мае 1936 г. электростанция была одной из первых в Советском Союзе, полностью оснащенных отечественным оборудованием.

Очаги индустрии были созданы в городах и районах будущей области — в Куйбышеве и Барабинске. В 1929 г. началось сооружение Чернореченского цементного заво-

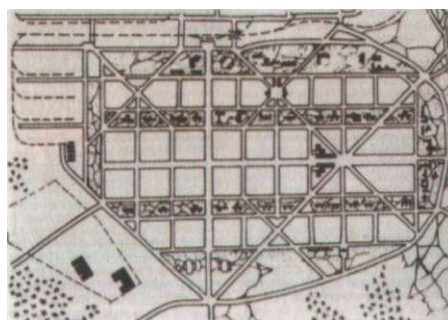
да в Искитиме. Это строительство стало всесоюзной ударной стройкой первой пятилетки. К 1935 г. строительство завода завершилось. В этом году завод выработал 72 тонны столь необходимого стройкам цемента. В 30-е гг. заработал и Маслянинский льноперерабатывающий завод. Наряду с ростом промышленности расширялись сети железных и автомобильных дорог, система связи.

Всего только в годы первой пятилетки в Новосибирске было построено 27 новых промышленных предприятий. Их прибыль достигла 150 млн рублей, то есть увеличилась в пять раз по сравнению с 1929 г. Получил дальнейшее развитие и железнодорожный транспорт. Был сдан в эксплуатацию железнодорожный узел *Инская*. Она превратилась в крупнейшую в стране товарную станцию, через которую шли грузы на Кузбасс. Мощным транспортным узлом на Транссибирской магистрали стал Барабинск.

В условиях развернувшейся индустриализации Западной Сибири и многократного роста масштабов железнодорожных перевозок людей и грузов возникла острая необходимость замены в Новосибирске старых станционных и вокзальных сооружений новыми. На рисунках па полях представлена фотография здания вокзала, существовавшего в 1910—1920-е гг., и один из промежуточных вариантов архитектуры нового здания (проект разрабатывали и перерабатывали много лет специалисты из Москвы, Киева, Новосибирска). В итоговом проекте центральная часть вокзала имела композицию триумфальной арки, обрамленной пилястрами тосканского ордера и увенчанной большим аттиком, скрывающим снаружи железобетонную параболу свода главного кассового зала. Уникальную арочную конструкцию центрального зала разработал знаменитый инженер-архитектор П. В. Никитин.

Подготовительные работы по сооружению нового главного вокзала Новосибирска и всей Сибири начались осенью 1930 г., а в марте 1934 г. трест «Сибстройпуть» приступил к строительным работам. К началу 1939 г. в основном строительство вокзала *Новосибирск-Главный* было завершено.

Таким образом, за годы первых пятилеток Сибирь, а вместе с ней и Новосибирская область из отсталой, преимущественно сельскохозяйственной окраины страны превратилась в крупный индустриально-аграрный район Советского Союза. В предвоенные годы на предприятиях Новосибирской области вырабатывались алюминий, ферросплавы, олово, висмут. Изготавливались продольно-строгательные и револьверные станки, экскаваторы,



Планировка Соцгорода в левобережной части Новосибирска (1930 г.). Архитекторы Н. Поляков, Д. Бабенков, А. Власов



Левобережье Новосибирска на современном снимке В. Степанова

Задание: найдите на снимке ту часть Новосибирска, которая была распланирована в 1930 г.

р ш к к т а м



Гербы города Искитима, принятые в 1987 и 2006 гг.


Вопросы. Как вы думаете, какой из гербов был принят в советскую эпоху, а какой является современн[^]м? Почему гербы Искитима помещены именно в этом параграфе учебного пособия?

Интересный факт

В ноябре 1934 г. открылась первая в Новосибирске трамвайная линия протяженностью 4 км по маршруту: ул. Челюскинцев — ул. Гоголя — Ипподромский базар — ул. Серебряникова — ул. Семипалатинская — Красный проспект.



Здание вокзала в 1910-е—1920-е гг.



Вариант проекта нового здания вокзала

Вопросы и задания. 1. Почему старый вокзал не удовлетворял новосибирцев?
2. Чем отличается от него новый проект (он представлен здесь в двух ракурсах — со стороны привокзальной площади и железнодорожных путей)?
3. Рассмотрите современную фотографию вокзала Новосибирск-Главный и сделайте вывод о степени соответствия реально построенного здания представленному здесь проекту.



Вокзал Новосибирск-Главный. Современный вид

турбины, жидкое топливо, серная кислота, анилиновые красители, каучук и многое другое.

Социокультурное развитие края. Административная реформа 1937 г. Значительными были достижения в области культурного развития. Был сделан огромный шаг вперед в области народного образования. Удалось ликвидировать неграмотность среди основной массы населения области. В крае появилось большое количество начальных и средних школ, техникумов, ремесленных училищ, школ фабрично-заводского обучения (ФЗО). На селе вводилось всеобщее начальное обучение, в городах — всеобщее семилетнее. Уровень неграмотности взрослого населения снизился в 1930-е гг., по официальным данным, с 52 % до 4—7 %. Быстро развивалось высшее образование. Так, 8 ноября 1929 г. состоялось открытие первого в области вуза — *Института народного хозяйства*, а 1 июля 1930 г. стал действовать строительный институт (Сибстрин). Кафедру архитектуры в этом вузе возглавил выдающийся архитектор А. Д. Крячков, по проектам которого построены красивейшие здания Новосибирска.

24 сентября 1940 г. Всесоюзный комитет по делам высшей школы при СНК СССР, учитывая острую нехватку педагогических кадров, преобразовал вечерний Новосибирский педагогический институт в стационарный дневной вуз с четырьмя факультетами: историческим, литературы и русского языка, физико-математическим и географическим. И к началу 1940-х гг. Новосибирская область уже обладала солидным образовательным потенциалом. Учреждения высшей школы, сосредоточенные в областном центре, были представлены шестью институтами различного профиля: кроме трех уже названных, были открыты Новосибирский институт военных инженеров транспорта, медицинский и сельскохозяйственный. В Новосибирске, Бердске, Кольвани, Куйбышеве, Татарске открыли ряд техникумов. В 1937 г. количество средних школ выросло с 27 до 206, неполных средних — с 386 до 743.

Чрезвычайную важность для мировой науки имело издание в Новосибирске в январе 1929 г. книги Ю. В. Кондратюка «Завоевание межпланетных пространств».

Серьезным событием в культурной жизни не только новосибирского региона, но и всей Сибири стала закладка *Дворца науки и культуры*. В августе 1935 г. было принято решение о реконструкции Дворца в оперный театр. Работы по строительству театра подходили к концу, когда началась война. Открытие театра состоялось только 12 мая 1945 г. первой постановкой — оперой Глинки «Иван Сусанин».

Новосибирск в 1930-е гг. превратился в центр театрального искусства. 12 июля 1930 г. спектаклем по пьесе П. Макарьева «Тимошкин рудник» открылся первый ла Уралом Театр юного зрителя. В ноябре 1932 г. начал свою жизнь в Новосибирске театр «Красный факел». Более десяти лет этот театр, родившийся в Одессе, ездил по стране, пока не обосновался в Новосибирске. В следующем 1933 г. для широкого зрителя распахнул свои двери Новосибирский передвижной деревенский театр. Этот «колхозно-совхозный» театр позднее получил название Областного драматического театра (ныне — театр «Старый дом»).

Важным событием стало образование 28 сентября 1937 г. Новосибирской области. К этому моменту площадь области составляла 611 тыс. км². В ее состав, помимо собственно новосибирского региона, входили территории современных Кемеровской (до 26 января 1943 г.) и Томской (до 13 августа 1944 г.) областей. Население Новосибирской области в этих административных границах по переписи 1939 г. превышало 4 млн человек, из которых около 1,7 млн человек проживали в городах.

В довоенный период процесс разукрупнения, уточнения границ низовой сети административно-территориального устройства области был продолжен. Так, 22 февраля 1939 г. Указом Президиума Верховного Совета РСФСР вновь образован Новосибирский район в составе Новосибирской области. А 8 апреля 1939 г. Указом Президиума Верховного Совета РСФСР Кочковский район Алтайского края переведен в состав Новосибирской области. Крупнейшим городом Новосибирской области был быстро растущий Новосибирск. Его население к 1939 г. достигло 404 тыс. человек. Крупными городами области были: Сталинск (ныне Новокузнецк) — 166 тыс. жителей, Томск — 145 тыс., Кемерово — 133 тыс., Прокопьевск — 107 тыс. жителей.

Средств на развитие социальной инфраструктуры и обеспечение материального благосостояния городов и сел региона было мало. Основная часть имеющихся ресурсов направлялась в развитие тяжелой и оборонной промышленности, машиностроения, угледобычи, энергостроительства. Результатом такого несбалансированного перераспределения ресурсов были низкие зарплаты, нехватка жилья, дефицит продовольствия и товаров народного потребления, карточная система. Карточки на хлеб в Новосибирске были отменены только в 1934 г.

Нормой жизни был жилищный кризис. Тысячи горожан ютились в бараках, землянках, коммуналках, в сырых и темных подвалах. Область периодически сотрясали эпидемии инфекционных заболеваний, такие,



Обложка книги Ю. В. Кондратюка (А. И. Шаргея), опубликованной в Новосибирске (1929 г.)



Жилой дом Крайисполкома, или 100-квартирный дом. Здание, построенное в 1934—1937 гг., является памятником истории и архитектуры. Архитекторы А. Крячков и В. Масленников. Фото 1937 г.



Памятник А. Д. Крячкову в Новосибирске в сквере, который носит его имя

Андрей Дмитриевич Крячков (1876—1950) — русский и советский архитектор (гражданский инженер) и преподаватель, доктор технических наук, заслуженный деятель науки и техники РСФСР. По проектам А. Д. Крячкова построено около 100 крупных зданий и сооружений в городах Сибири, многие из которых являются памятниками истории и культуры федерального и местного значения.

Щш '△Г'—|△Г|

Участники пешего молодежного перехода в противогазах из колхоза им. Э. Тельмана в Татарск (38 км). Фото 1937 г.

Задание: предположите, с какой целью мог б^лть проведен переход в противогазах в указанном году.



Ж Ш Ш И И Л Г — — — — — »
Строится Дом науки и культуры (ныне — Новосибирский государственный академический театр оперы и балета). Фото 1930-х гг.



Новосибирский т^еатр «Красный факел» работает, с 1932 г. в здании бывшего Коммерческого клуба. Современный вид.

В 1918 г. здесь размещались Совет рабочих, солдатских и крестьянских депутатов, городской штаб Красной гвардии. В 1941—1943 гг. в здании работал эвакуированный Ленинградский академический театр им. А. С. Пушкина.

как сыпной и брюшной тиф, дизентерия, коклюш, скарлатина. Широкое распространение получил туберкулез. Такая ситуация была неизбежной платой народа за форсированные темпы индустриального развития.

Массовые репрессии. Трагичной страницей истории Новосибирска и области стали массовые репрессии.

19—22 марта 1937 г. в Новосибирске было организовано собрание городского и краевого партийного актива с участием секретарей горкомов и райкомов Западно-Сибирского края. По итогам собрания в регионе развернулась кампания борьбы с «врагами народа», в результате которой были репрессированы тысячи жителей городов

СТРОГО СЕКРЕТНО

копий

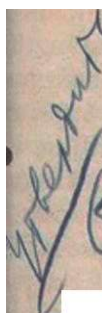
но к/ихлама

ДОЛЕЖИТ АЙВРАТУ В 48 ЧАС.

(Пост. ПБ от 0 ми г., лр

ШИФРОВКА

И НСВССИБИРСКА икш 11-56 8/7П 19 37 Поступим в ЦК ВКП
ра'шифрo'ать 8/7П 1937г . 14 45



ЦСНА 1К ЕКПО ТОВ. СТАЛ^-

Нх Х 863/ш В ус лзднoь Сибири прдлоогске ДХ
лаков и уголовников в и предприятий от бортах ку-
вильны* По орисвти иоклчтвляю В8ЖВШС И пра-

орых *ужяо ра

'ройку.^ро

'(^вдсодЕтедь), Секретарь крайко-

крШгай проку^ь>?Еарков . . (

, СWjсРЕiAPb Май^па 3flfs^>>

{хыфрoла!^аП

Шифровка за подписью первого секретаря Западно-Сибирского крайкома ВКП (б) Р. И. Эйхе о необходимости массовой репрессивной кампании в регионе. Из фондов Российского государственного архива социально-политической истории

Вопросы и задания. 1. Кому адресован данный документ? Почему он имеет гриф «Строго секретно»?

2. Какие мероприятия, предлагаемые авторами документа, указывают на начало массовых репрессий в регионе? Предположите их последствия для нашего края.

3. Чьи подписи можно разобрать на документе, кто эти люди, какие государственные должности они занимали? Чья подпись является главной?

4. Подумайте, б^лг ли Р. И. Эйхе инициатором кампании в регионе.

5. Посчитайте, сколько примерно времени потребовалось, чтобы шифровка легла на стол к адресату.

общества

и сельских районов. Были расстреляны председатель Имподно-Сибирского крайисполкома Ф. П. Грядинский и его жена, заведующая краевым Домом ребенка М. Н. Грядинская, второй секретарь крайкома ВКП(б) В. П. Шубриков, председатель горисполкома (до ноября 1936 г.) П. Я. Гордиенко.

Тогда же в Новосибирске была «раскрыта диверсионно-фашистская организация врачей» во главе с заведующим крайздравом М. Г. Тракманом. По этому делу арестовали большую группу специалистов здравоохранения: директора Новосибирского медицинского института И. Х. Лившица, заведующую новосибирским облздравотделом З. Г. Толстунову. Всего в Новосибирске и области с апреля по июль 1938 г. были репрессированы 14 895 человек.


В 1930-е гг. сталинский тезис об обострении классовой борьбы в советском обществе заставлял людей везде и во всем видеть врагов. Многие из тогдашних борцов с «врагами народа» свято верили в то, что они правильно поступают, выявляя все новых и новых «двурушников и иредителей», находившихся в самых разных сферах общественного производства и даже в рядах ВКП(б). И вот уже те, кто еще вчера успешно боролся с «врагами народа», вдруг сами оказывались в этой трагической роли.

На территории Новосибирской области было создано одно из наиболее крупных территориальных управлений в составе ГУЛАГа — Сибирское управление исправительно-трудовых лагерей, колоний и трудовых поселений (СибЛАГ). В мае 1941 г. в нем насчитывалось более 10 подразделений (отделения, отдельные лагерные пункты, трудколонии и пересыльные пункты). В комендатурах, расположенных преимущественно в Нарыме и Кузбассе, размещались тогда более 170 тыс. трудпоселенцев, в основном раскулаченных.

Продолжалась и борьба с религией. Многие священнослужители были репрессированы: одни погибли, другие были высланы в отдаленные районы для «перевоспитания»; церкви закрыты якобы по «просьбам» самих грядущихся. Бывшие церковные здания и помещения были превращены в склады, клубы или отданы под различные конторы.

Предвоенные годы в области были сложным, героическим и трагическим временем, но впереди уже ждали более тяжелые испытания — годы Великой Отечественной войны.

Коллективизация. Драматической страницей истории области стала сплошная коллективизация сельского хозяйства. Во второй половине 20-х — начале 30-х гг. вновь возобладала идеология форсированного строитель-



Варлен Львович Соскин — историк и культуролог, доктор исторических наук, профессор Новосибирского государственного университета, заслуженный деятель науки Российской Федерации. Участник Великой Отечественной войны. В Институте истории СО РАН создал сектор истории социально-культурного развития, заведовал им в 1970—1995 гг. Внес большой вклад в изучение истории культуры и интеллигенции Сибири, в подготовку кадров историков-исследователей.

СИБИРЬ - г. " *1" JY"



Газета «Советская Сибирь» 7 марта 1926 г. поздравляет с наступающим Международным женским днем новосибирских рабочих и крестьянок



•Л А'

Гербы города Тозучина и Тозучинского района

Задание: определите, какой из гербов принадлежит городу Тозучину, а какой — району. Своё мнение поясните.



Роберт Индрикович Эйхе (1890—1940) — советский государственный и партийный деятель, член ЦИК СССР. Один из организаторов сталинских репрессий в нашем регионе. Входил в состав особой тройки НКВД СССР. В 1938 г. был обвинен в создании «латышской фашистской организации» и расстрелян. С 1933 г. по 1938 г. в Новосибирске имя Р. Эйхе носили городской район и железнодорожная станция. После того, как Эйхе репрессировали, район переименовали в Первомайский, а станцию — в Инскую.



Владимир Яковлевич Зазубрин (1920-е гг.) — писатель, автор первого в советской литературе романа о Гражданской войне «Два мира», повести «Щепка» о работе ЧК и «красном терроре» в Новониколаевске. Был председателем и секретарем журнала «Сибирские огни» в 1923—1928 гг. Репрессирован в 1937 г.



Ворота церковной ограды, сохранившиеся после разрушения в 1930-х гг. церкви во имя святых Петра и Павла в с. Петропавловка Краснозёрского района. Современное фото

ства социализма «в одной, отдельно взятой стране». Было решено ускоренными темпами провести сплошное объединение мелких крестьянских хозяйств в крупные коллективные хозяйства.

Крестьяне, не только состоятельные, но и середняки, в большинстве своем не желали такого объединения. Идею коллективизации поддержала в основном сельская беднота. Поэтому коллективизация неизбежно приняла насильственный характер. В Сибири, где зажиточных крестьян и середняков было много, коллективизация носила особенно ожесточенный характер.

Началом трагедии сибирского крестьянства стал *кризис хлебозаготовок*, охвативший страну в 1927—1928 гг. Советское руководство стремилось изъять хлеб у крестьян по очень низким ценам, чтобы сэкономленные таким образом средства направить на развитие тяжелой промышленности. Но земледельцы требовали справедливой платы за хлеб, который доставался им тяжелым трудом. Они отказывались продавать зерно по государственным расценкам. Это спровоцировало социальную напряженность в деревне.

Чтобы выбить хлеб из крестьян, в январе 1928 г. Сталин отправился в поездку по Сибири. В нашей области он побывал в Новосибирске и Черепаново. В Новосибирске 18 января Сталин провел собрание бюро Сибкрайкома ВКП(б), на котором присутствовали представители заготовительных организаций и местное руководство ОГПУ. Сталин настаивал на применении чрезвычайных мер по отношению к зажиточным крестьянам — так называемым кулакам. Он потребовал судить тех, кто отказывался сдавать хлеб по государственным, заниженным ценам. Из 62 человек, присутствовавших на заседании, нашелся только один, возразивший Сталину — председатель правления Сибкрайсельбанка С. Загуменный.

Бюро приняло решение о массовых реквизициях зерна и применении репрессий по отношению к крестьянству. Крестьян обвинили в намерении сорвать социалистическую индустриализацию путем «хлебной стачки». Аресты и конфискации имущества обрушились на тех, кто противился добровольной выдаче зерна. За три месяца 1928 г. в Сибири были привлечены к суду тысячи крестьян, у них конфисковали 700 тыс. пудов хлеба, 78 мельниц, 68 амбаров.

Летом 1928 г. при Сибкрайкоме ВКП(б) в Новосибирске прошло еще одно «хлебное совещание», в котором принял участие секретарь ЦК ВКП(б) С. В. Косиор. На совещании было принято решение усилить реквизи-

ции и отобрать у крестьян не меньше пяти миллионов пудов хлеба.

В 1929 г. государство перешло к ускоренной насильственной коллективизации. Сибкрайком ВКП(б) потребовал завершения коллективизации в Новосибирском округе к 1 октября 1931 г., а в Барабинском — к 1 октября 1932 г. Чтобы выполнить задания по коллективизации, единоличников в массовом порядке «записывали» и колхозы, отбирая при этом землю и скот. О добровольности вступления в коллективные хозяйства не могло г>мть и речи. Крестьяне отчаянно сопротивлялись. Они сокращали посевы, резали скот, поджигали колхозные амбары. Избиения и убийства активистов стали повсеместными.

Середняки добровольно в колхозы не шли, а зажиточных крестьян не принимали. Колхозы приходилось создавать на нищенской базе бедняцких хозяйств. Чтобы обеспечить коллективные хозяйства средствами производства и одновременно устранить главных противников коллективизации и творимого произвола, власти паяли курс на уничтожение состоятельной, наиболее работоспособной части крестьянства. В начале 1930 г. Пыла провозглашена *политика ликвидации кулака как класса*. В историю эта политика вошла как раскулачивание. Раскулачивание привело к самым драматическим последствиям.

Сибкрайком ВКП(б) 2 февраля 1930 г. принял постановление, по которому все так называемые кулацкие хозяйства подлежали насильственной экспроприации. Их имущество отбиралось, а самих крестьян разделили на три категории. К первой относились те, кто активно сопротивлялся большевистскому режиму. Этих арестовывали, помещали в лагеря или расстреливали. В ходе реализации этой политики в Сибири были осуществлены массовые внесудебные расправы. В феврале — марте 1930 г. полномочным представительством ОГПУ по Сибирскому краю в Новосибирске были расстреляны несколько десятков земледельцев и сельских служащих в «участие в контрреволюционном заговоре». Всего по Сибири за период с ноября 1929 г. по март 1930 г. ОГПУ репрессировало до 10 тыс. человек, из них около тысячи были расстреляны.

Во вторую и третью категории входили зажиточные хозяева, вся вина которых состояла в том, что они не были бедняками, а упорно трудились на земле. По этой ныне их имущество — земля, скот, дома, инвентарь и даже одежда — отбирались в пользу государства, а их самих ссылали в Нарымские болота или в concentra-



Первомайская демонстрация в Новосибирске (1938 г.)

Вопрос: что объединяет, на ваш взгляд, эту фотографию и снимок «Праздничный митинг 1 мая 1936 г. на Базарной площади с. Венгерovo» (см. с. 235)?

ВЫШИБЕМ

КУЛАКОВ ИЗ КОЛХОЗОВ

Советский плакат

Задание: определите, к какому периоду времени относится плакат. Ответ аргументируйте.



Струнный оркестр колхоза им. Э. Тельмана (Татарский район), состоявшего в основном из российских немцев. Фото середины 1930-х гг.

repATiMAjI



Газета «Кооперативная деревня» издавалась в 1927—1930 гг. В этом номере рассказывается о ссыльном пункте в одном из районов нашего края, куда свозили зерно из колхозов

|

Пётр Петрович Тевс, один из основателей с. Неудачино (Татарский район) во время ссылки в Бийске (1933—1936 гг.)



Николай Яковлевич Гущин (1929—1996) — доктор исторических наук, профессор Новосибирского государственного университета, заведующий сектором аграрной истории Института истории СО РАН. Крупнейший специалист в области истории крестьянства и сельского хозяйства Сибири советского периода. Один из основателей новосибирской школы историко-демографических исследо-

ваний, лишив всех гражданских прав. Часто, ограбив дочиста, крестьян выгоняли из родных деревень.

В это же время началось «бегство мужика от колхоза в город». Достаточно сказать, что в 1929—1932 гг. в сибирские города прибыло свыше 1,2 млн новоселов, в основном сибирских крестьян.

К апрелю 1930 г. раскулачили 52 тыс. крестьян и отняли у них имущество на 15 млн рублей. В следующем году в болота Нарыма сослали еще около двухсот тысяч сибирских крестьян. Раскулачивание уничтожило работающий, предприимчивый, в основном православный, жизнеспособный, коренной слой сибирского крестьянства.

В 1933 г. коллективизация близилась к завершению. В Сибири были созданы тысячи колхозов. Но урожайность зерновых сократилась. Резко уменьшилось поголовье скота, в том числе и лошадей — основной тягловой силы в деревне. В то же время, как это ни может показаться странным, заготовки сельскохозяйственной продукции выросли. Дело в том, что почти всё, что было выращено в колхозах, забирало государство. Колхозники отдавали государству безвозмездно огромное количество зерна. Резкий рост поставок сибирского хлеба — это вклад сибирских земледельцев в форсированное развитие тяжелой и оборонной промышленности. Именно деревня послужила главным источником ресурсов для проведения индустриализации.

Но в результате чрезмерных реквизиций колхозной продукции в 1932—1933 гг. на зерносеющие районы страны обрушился страшный голод. В Западной Сибири голод поразил Алтай, южные районы будущих Омской, Тюменской и Новосибирской областей. Численность сельского населения в этих когда-то процветающих районах заметно сократилась.

Коллективизация в основном завершилась в 1937 г. полной победой государства над крестьянством. Итоги коллективизации были крайне противоречивыми. С одной стороны, она означала коренное изменение всего уклада жизни крестьянства. Было осуществлено техническое перевооружение сельского хозяйства. Трактор, автомобиль, жатвенные машины превратились в обыденное явление сельской жизни. За 1932—1939 гг. посевные площади в области выросли на 42 %, поголовье крупного рогатого скота — на 69 %, количество машинно-тракторных станций — на 79 %. Коллективизация создала базу для дальнейшего развития сельского хозяйства и высвободила значительную часть рабочих рук, необходимых для индустрии. С другой стороны, коллективизация стала одной из самых драматичных страниц в истории сибирского кре-

Г. п. янства. Так называемое раскулачивание обернулось Ирагедией для многих крестьянских семей. Урожайность •грковых еще долгие годы оставалась низкой, поголовье **Окота** восстанавливалось очень медленно. Колхозники Шириабывали гроши. Так были заложены основы хронического отставания сельского хозяйства.

Но, несмотря на всё это, любовь к родной земле, к великой культуре оставалась основой характера сибиряков.

Вопросы и задания

1. В чем заключались характерные черты промышленного развития нашего края и его столицы? На каких отраслях и почему специализировалась промышленность Новосибирска?
2. Посчитайте на основе хронологической таблицы в конце учебника, сколько лет строился вокзал Новосибирск-Главный. Узнайте из дополнительной литературы, чем были вызваны столь длительные сроки строительства.
8. В чем заключались причины пристального внимания правительства к ходу хлебозаготовительной кампании на территории нашего края? Как вы думаете, какие последствия мог иметь приезд Сталина в Новосибирск и Черепаново в январе 1928 г.?
- 1. Какие последствия имел процесс раскулачивания для последующего социокультурного и экономического развития региона?
- 1>. Как вы считаете, какое общественное настроение формировала проводившаяся репрессивная политика? Какие последствия она имела? В чем ее глубинный смысл для власти?
6. Как бы вы оценили возможности городской и сельской среды конца 1920-х — 1930-х гг. для удовлетворения культурных потребностей простых граждан? Где и как они могли проводить свободное время?

ИЗУЧАЕМ ИСТОРИЧЕСКИЕ ИСТОЧНИКИ

1. Энерговооруженность и электровооруженность народного хозяйства Западной Сибири в 1928—1932 гг.

Официальные статистические данные 1933 г.

Показатель	Единица измерения	1928 г.	1932 г.	1932 г. в % к 1928 г.
Производство электроэнергии станциями мощностью свыше 100 кВт каждая	млн кВт-ч	26.4	222.1	837.5
районными*		-	70.9	-
коммунальными		12.5	38.4	307.2
фабрично-заводскими		13.9	111.8	804.3

Включая Новокузнецкую ЦЭС.

Электрификация производственных процессов промышленности (удельный вес электроэнергии в общем балансе энергии, потребленной на силовые нужды)	%	49,2	76,6	-
Энерговооруженность (вся энергия, потребленная в промышленности)	кВт-ч на отработанный человеко-час	0,79	1,44	182,3
Электровооруженность (электроэнергия, потребленная в промышленности)		0,39	1Д1	284,6

1. О каких процессах в экономике края свидетельствуют статистические данные, приведенные в таблице?
2. Строительству каких электростанций уделялось приоритетное внимание в годы первой пятилетки? Почему?
3. Подтвердите данными таблицы рост производства электроэнергии в крае. К каким изменениям в повседневной жизни людей, на ваш взгляд, это могло привести?
4. Что такое электрификация, какова ее роль в развитии хозяйства страны и края? Найдите в таблице данные, которые указывают на электрификацию в промышленности.
5. Как вы думаете, почему в таблице в качестве минимального показателя мощности электростанций взято 100 кВт? Какова была самая высокая степень мощности электростанций в стране, в мире в тот период времени? Найдите сведения об этом в Интернете.
6. Найдите в Интернете данные о мощности современной Новосибирской ГЭС, любой ТЭЦ в вашем районе. Сравните их с тем максимальным показателем мощности электростанций, который приведен в таблице. Какие выводы можно сделать?

2. Итоги выполнения первого пятилетнего плана развития народного хозяйства СССР по Западной Сибири

Из резолюции объединенного пленума Западно-Сибирского крайкома ВКП(б) и Краевой контрольной комиссии. 3 февраля 1933 г.

За период первой пятилетки по Западной Сибири в пять раз возросли основные капиталы промышленности и в 3,5 раза увеличился выпуск продукции. Коренным образом поднята техническая вооруженность промышленности края (из имеющегося станочного парка 72 % станков получены предприятиями в первой пятилетке), потребление промышленностью электроэнергии возросло с 28,2 млн кВт-ч до 171 млн кВт-ч, угледобыча охвачена механизацией на 45,2 %. Годовая выработка на одного рабочего по 4 промышленным наркоматам края в целом выросла за 4 года на 43 %, в том числе по тяжелой промышленности на 71,9 %.

Главнейшими победами, достигнутыми в первой пятилетке и определившими бурное индустриальное развитие Западной Сибири, являются: строительство и введение в строй действующих предприятий Кузнецкого металлургического комбината с законченным металлургическим процессом...; пуск новых шахт и рост добычи угля в Кузбассе с 2,6 млн т (в 1928 г.) до 7,04 млн т (в 1932 г.) на основе строительства новых шахт и реконструкции рудников, строительство новых жел[езно]дор[ожных] линий (увеличившее общее протяжение железнодорожной сети в крае на 404 км), рост более чем в 2 раза грузооборота железных дорог, строительство ряда предприятий тяжелой промышленности (Беловский цинковый завод, 3-я Кемеровская коксовая батарея и другие), легкой, лесной и пищевой.

1. Подтвердите фактами вывод пленума о том, что «коренным образом поднята техническая вооруженность промышленности края». Используйте для этого и статистическую информацию из первого документа.

2. Какие процессы происходили в промышленности? Назовите не менее трех.
3. Строительством каких предприятий на территории края гордились современники? На территории какого административно-территориального образования они находятся сейчас? Найдите в Интернете информацию о нынешнем состоянии названных предприятий.

3. Об участии комсомольцев Западной Сибири в стахановском движении

Из информации отдела рабочей молодежи Запсибкрайкома ВЛКСМ. Не позднее 1 декабря 1935 г.

Всесоюзное совещание стахановцев промышленности и транспорта подняло волну энтузиазма среди комсомольцев и молодежи. Вот отдельные факты, подтверждающие это.

Нрокопьевский рудник.

Забойщик шахты им. Рухимовича комсомолец Пётр Шушарин 21 ноября 1935 г. за 6 часов дал 18,65 пог[онных] метров, выполнил задание на 1120 % по отношению к техническим нормам. О том, как добился такой высокой производительности, т. Шушарин рассказывает: • Многие шахтеры удивляются, как я дал такой большой угод. Ничего в этом удивительного йот. Раньше труд в моей бригаде не был разделен. До этого я сам бурил, палил, сам разбираю и еще вдобавок укладывал лежаны. А теперь знаю одно дело: разбираю уголь. Отпальщик отдельно работает в смену. Да и бурильщик тоже. Заработал я в эту смену тоже неплохо — **НН руб.** 93 коп. без прогрессивки. А с прогрессивкой раза в три больше будет».

Новосибирск.

1. Мужаев — комсомолец, ровесник Октября, работает токарем на Сибметаллстрое. На завод поступил в 1933 г., сдал гостехэкзамен, работает на станке «Эдмунда» по обработке гирь, вместо 18 штук по заданию дает 40 штук.

2. Голубина Таня — комсомолка, работает на обувной фабрике им. Кирова ученицей за-Кройщика, по заданию должна давать 43 пары, а выполняет больше нормы квалифициро-Иш иного рабочего в смену — 99—110 пар.

22 октября тов. Голубина дала норму квалифицированного рабочего — 72 пары, выполни-ла задание на 218 %. 23 октября тов. Голубина уже выкроила 100 пар, дав хорошее качество и экономии 3 000 дм² товара.

3. Захаренко — комсомолец, ровесник Октября, работает на левобережной ТЭЦ токарем, техникой овладел отлично. В октябре задание выполнил, работая по-стахановски (сам работа-ет только на станке, материал заготавливают и подвозят готовым), на 358 %, заработок в сме-ну выражается в среднем по 28 руб. В ноябре уже тов. Захаренко выполняет задание в 500 %.

4. Чернова Поля — комсомолка, работает на трикотажной фабрике. Раньше тов. Чернова работала на 4 кругловязальных машинах, давала в смену по 20 кг полотна. Применив метод Виноградовых, тов. Чернова 12 октября, работая на 8 машинах, дала 50 кг полотна, а теперь диет по 58 кг.

Тов. Чернова говорит, что «работать на 8 машинах — это не предел, если переставят, я буду работать на 12 машинах. В моей работе нет секрета. Стремление работать отлично, зна-ние машины, бережный уход за ней, вот что позволило мне повысить производительность гряда. Я сдала технический экзамен».

1. Что вам известно о стахановском движении? Где оно началось? Почему оно получило такое название?
2. Рабочие каких предприятий нашего края включились в стахановское движение?
3. Найдите общее в приведенных характеристиках рабочих-стахановцев. Посчитайте, каков процент выполнения нормы у рабочих Мужаева и Черновой.
4. Посчитайте, каков возраст рабочих-стахановцев Мужаева и Захарченко. Случайно ли авторами доку-мента за точку отсчета их возраста был взят Октябрь? О чем может свидетельствовать этот факт?
5. В чем сами участники стахановского движения видели причины своих трудовых успехов?
6. Выясните, насколько были высоки для своего времени заработка рабочих-стахановцев. Подумайте, ка-кой информации вам не хватает, чтобы это определить. Найдите недостающую информацию в Интерне-те или работах историков.

4. О мерах усиления хлебозаготовок, в том числе в Сибири

Из постановления Политбюро ЦК ВКП(б) от 20 марта 1929 г.

<...>

а) Открытая инициатива проведения твердого планового задания по хлебозаготовкам по селам или деревням должна принадлежать не непосредственно представителям хлебозаготовительных организаций или органов власти, а исходить от общественных организаций (группы бедноты, актив) и проводиться через общие собрания граждан.

б) При проведении принятого общим собранием граждан поселенного плана хлебозаготовок необходимо выделить кулацкую верхушку села от всей остальной массы крестьянства затем, чтобы возложить на нее определенные обязательства к сдаче хлеба государству из имеющихся у них хлебных излишков либо через общее собрание граждан, либо по поручению этого последнего через особую комиссию.

в) Остающееся сверх обязательств возложенное на кулака количество хлеба, принятого по плану на данное селение, распределить общим собранием граждан между остальной массой крестьянства в порядке самообязательства. Вся эта работа должна сопровождаться усиленным и энергичным развертыванием агитации и мобилизации пролетарского общественного воздействия на основную массу крестьянства.

г) Применить этот метод в Казахстане, Сибири и на Урале.

1. В чем заключался новый способ хлебозаготовок, предложенный в данном постановлении?
2. На кого, судя по документу, советская власть возложила ответственность за выполнение плана хлебозаготовок?
3. Как вы думаете, почему этот способ хлебозаготовок предлагался к применению в Сибири?

5. О «завьяловском методе» хлебозаготовок

Из публикации газеты «Советская Сибирь»

22 марта 1929 г. газета «Советская Сибирь» опубликовала статью о новом методе хлебозаготовок, примененном в с. Завьялово Новосибирского округа. На собрании бедняцко-средняцкого актива, а затем и на созванном по его инициативе общем собрании было принято решение о необходимости 100 % выполнения плана хлебозаготовок. Для реализации этого решения создали специальную комиссию, которая составила список крупных держателей хлеба и разверстала между ними 65 % приходящегося на село хлебозаготовительного плана. При этом так называемые кулаки были предупреждены, что если они не выполнят задание, то будет принято решение об их самообложении в пятикратном размере от стоимости несданного зерна. Остальные 35 % плана распределили между собой середняки. Ни органы власти, ни заготовители в этом (решении собрания и комиссии) участия не принимали. Действовала сама сельская общественность». «Советская Сибирь» призвала «приветствовать» инициативу завьяловцев и распространить новый метод хлебозаготовок на другие села Сибири.

1. На какие категории крестьянства и в каком объеме был разверстан план хлебозаготовок в с. Завьялово? Считаете ли вы такой принцип распределения справедливым? Какие отрицательные последствия для социально-экономического развития хозяйства региона он мог иметь?
2. Посчитайте, какой период времени потребовался завьяловцам, чтобы начать реализовывать постановление ЦК ВКП(б). Чем можно объяснить такую скорость?
3. Оцените роль, которую играла советская пресса в пропаганде решений партии.

6. Строительство Завода горного оборудования («Сибмашстроя») в Новосибирске

Из воспоминаний ветерана завода М. С. Старцева

...Август 1934 г. ... Знакомые отца, у которых я остановился... посоветовали пойти учеником на Завод горного оборудования... Это сейчас здесь пролег проспект Дзержинского, а тогда

шумел березняк. Наконец лес расступился, начались вырубki, пустыри, и за ними я увидел такое громадное здание, какого мне, приехавшему из маленького Минусинска, еще не доводилось встречать. В нем находились заводоуправление и школа фабрично-заводского обучения. Вокруг раздавался стук топоров, вжиканье пил, перестук молотков, конское ржание и голоса рабочих — за зданием заводоуправления раскрывалась перспектива стройплощадки организованного около трех лет назад завода... Завод продолжал бурное строительство — рылись котлованы, закладывались фундаменты будущих цехов, возводились стены. Основными орудиями труда на стройке были кирка да лопата. Грунт кидали на длинные телеги, при выгрузке которых просто раздвигались доски днища. Эту работу выполняли чернорабочие-грабары. Их труд требовал немалой физической силы и был очень тяжел и утомителен. Около четырех десятков грабарей работали на котловане с утра до вечера, но поскольку это был малопродуктивный труд, работы продвигались медленнее, чем было надо. Киргич на стройку доставлялся с одного из старейших в городе заводов, стоящего на Каменском шоссе, гужевым транспортом. Этот завод-ветеран внес свой вклад в будущий заводим. Чкалова. Чтобы ускорить строительство и доставку кирпича, было решено протянуть железнодорожную ветку от стройки до кирпичного завода. Для этого была произведена мобилизация. Да, именно мобилизация, потому что добровольцев укладывать рельсы было маловато среди квалифицированных рабочих. Шла работа на износ, авральными темпами. Не было ни одежды, ни порядочного питания. Но об этом и не заикались... Одновременно с возведением завода шло строительство соцгородка, в котором строились кирпичные дома для специалистов. В них поселилась заводская элита — инженеры и высококвалифицированные рабочие, в основном приехавшие из Центральной России. Не будь этих домов, не было бы возможности привлечь людей знающих и умеющих... <...>

...Процедура приема в ФЗУ была непростой: надо было сдать экзамены за семилетку по русскому, математике, физике, истории. Потом был отдельный экзамен по проверке на сообразительность, сейчас бы это назвали тестированием. Экзамены я сдал и мог выбирать, кем стать... Я решил учиться на токаря. Мне дали общежитие и стипендию размером в 31 рубль. Питания и обмундирования «фэзэушникам» в те времена еще не полагалось. Подвели нас к станкам в первый же день... Дали старенький станок ЦИТ, такой примитивной конструкции, что это было ясно даже мне, новичку: большинство шестерен открыто, ременная передача на трех шкивах... Прошел учебный год, наступила весна, и мы отметили окончание учебы выставкой изделий, изготовленных нашими руками... После окончания школы нас отправили на завод. Впервые я переступил его проходную — деревянный, неказистый сарайчик — и в 1935 г. и остался здесь на целых 64 года.

1. Расскажите об условиях строительства завода (какими орудиями труда пользовались строители, кто выступал в качестве тягловой силы, каковы были условия труда рабочих, их бытовые условия и так далее).
2. Используя хронологическую таблицу в конце учебного пособия, определите, на каком году строительства завода автор оказался на строительной площадке. Через сколько лет строительство завода было завершено?
3. Чем автор объясняет относительно медленные темпы строительства завода? Какие меры были приняты для ускорения процесса?
4. Какие категории строителей выделяет автор воспоминаний? К каким из них можно отнести самого автора в разные периоды его профессиональной биографии — до обучения в ФЗУ и после?
5. Сравните процесс поступления в ФЗУ и в современные техникумы и колледжи. Оцените произошедшие изменения в системе подготовки квалифицированных рабочих.
6. Какие чувства вызвала в душе автора увиденная картина строительства? Подтвердите фразами (примерами) из текста.
7. Посчитайте, в каком году автор ушел с завода. Узнайте, как назывался завод в период увольнения автора.

7. Материалы о 1930-х гг., записанные в Маслянинском районе членами школьного клуба «Малая родина» (с. Елбань) в 1990-х гг.

Из воспоминаний Б. В. Ходкова

В детстве больше всего на свете я боялся объездчика. Когда, голодные, мы, ребяташки 5—7 лет, воровали колоски, он неожиданно появлялся на коне и бичом хлестал нас по голым ногам, рассекая кожу. Поймав, запирает в пустом амбаре на ночь. Однажды запер пятилетнего мальчишку и забыл про него, спохватился, когда дошло, что его мать ищет, через несколько суток. А того уже крысы обглодали. И ничего объездчику не было, замяли. А нам всем урок — не воруй государственное добро!

Из рассказов Т. Н. Сизиковой

Все жили, боясь друг друга — начальников из района, председателя колхоза, просто соседа. Не знал никто сам про себя, виноват или нет, заберут сегодня или завтра. По доносам людей забирали по ночам, долго не разговаривали, хватало одной команды: "Одевайся!" Приходили и к нам за моим мужем. Но его не оказалось дома: он работал в обозе, хлеб возил из колхоза в заготпункт. Когда узнал о гостях ночных, больше дома вообще не жил, ночевал то в поле, то на заезжих дворах. Так из нашей деревушки забрали перед войной почти всех молодых мужиков, на фронт ушло меньше.

Колхозные частушки 1930-х гг.

Как во нашей во Елбани Всю скотину отобрали. Будем все коммуной жить, Хлеб жевать и брагу пить.	Говорят, в колхозе плохо, А в колхозе хорошо: До обеда ищем сбрую, А с обеда — колесо.
Тракториста полюбила, За него хочу пойти: Он в Елбани самый милый, Лучше мужа не найти.	Ты гуляй, колхоз, с гармошкой, Пока в яме есть картошка. А картошку всю съедим — И гармошку продадим.

8. Немецкий архитектор-инженер об «ударничестве» в новосибирском проектно бюро

В числе иностранных специалистов, приглашенных в Советский Союз, немецкий архитектор-инженер Рудольф Волтерс в 1932—1933 гг. жил и работал в Новосибирске. В своей книге «Специалист в Сибири», в частности, он с юмором пишет о том, как внедрили движение ударников в конструкторское бюро. «Ударники были так же безвредны, как и остальные, но, как правило, они умели хорошо считать, потому что ударниками становились благодаря не столько работе, сколько подсчетам. <...> ...Например, полностью учитывались посещения собраний и тому подобное. Допустим, некто с полным спокойствием выполняет свою рабочую программу на 20 %, то есть бездельничает. Затем он считает:

Четыре профсоюзных собрания..... 40 %
Одно открытое партийное собрание. 20 %
Подписка на заем.....10 %
Добровольные пожертвования:
а) на Красную армию.....10 %
б) на бездомных детей..... 5 %
Действительно проделанная работа. 20 %
Все вместе.....105 %

Он — ударник.

Ударник получает красное удостоверение, карточку ударника, может без очереди входить в трамвай и автобус и брать билеты в кино в окошечке для военных».

СУРОВЫЕ ГОДЫ ВЕЛИКОЙ ОТЕЧЕСТВЕННОЙ ВОЙНЫ

Мобилизация ресурсов области на отпор врагу. 22 июня 1941 г. нацистская Германия начала войну против СССР. Гитлеровцы ставили перед собой цель уничтожить нашу страну, захватить ее территорию и богатства, поработить народы Советского Союза. Смертельная опасность нависла и над сибиряками, которых нацисты считали полудиким смешением различных рас. На митингах, прошедших в начале войны по всей области, раздавались призывы не жалеть сил и самой жизни для победы над врагом. В одном только Новосибирске в течение недели с 22 по 27 июня было организовано 3 150 митингов.

Тысячи сибиряков подали заявления с просьбой зачислить их добровольцами в Красную армию. С просьбами обращались целыми семьями. Так, на сборный пункт Железнодорожного района Новосибирска пришли сразу четыре брата Жарковых. В полном составе ушла на Фронт семья Легаловых. На войну ушли шесть братьев Игнатовых: Виктор, Сергей, Аркадий, Олег, Николай и Владимир, а вскоре — седьмой брат Спартак и сестра Мария. Под Ленинградом сражались шесть братьев-сибиряков Шумовых — Александр, Лука, Арсений, Иван, Насилий и Семён. «Не зная усталости, не щадя своей жизни, громили сибирские богатыри ненавистных фашистских захватчиков». — такими словами вспоминал командующий Волховским фронтом маршал К. А. Мерецков боевые дела братьев Шумовых.

25 июня 1941 г. из Новосибирска на фронт ушла 24-я армия под командованием генерал-лейтенанта С. А. Калинина, бывшего командующего войсками Сибирского военного округа. В августе — сентябре 1941 г. войска 24-й армии нанесли первое серьезное поражение захватчикам в Ельнинской наступательной операции, ликвидировав ельнинский выступ. Здесь родилась советская гвардия. Ее колыбелью была сибирская 24-я армия.

К концу 1941 г. на базе людских ресурсов Новосибирской области были сформированы: 140-я, 150-я, 370-я стрелковые дивизии, 278-я истребительная авиадивизия. В Татарске сформировали 41-ю отдельную стрелковую бригаду, предназначенную для обороны



Проводы. Художник Г. Коржев



Кавалеры ордена Славы пулеметного отделения добровольческой дивизии Сибирской



Сибирские полки на Красной площади 7 ноября 1941 г. (левая часть триптиха). Художник В. Чебанов (2011 г.)

Народный художник России Вениамин Чебанов — участник Великой Отечественной войны (старший лейтенант-пехотинец), орденоседец.



«Сибирякам». Памятник на 42-м километре Волоколамского шоссе под Москвой. На мраморных постаментах вокруг обелиска перечислены воинские соединения всех сибирских регионов, понесшие невосполнимые потери в 1941 г. при обороне столицы

Задание: подумайте, какие качества воинов-сибиряков, запечатленные в произведениях искусства, помогли им в боях с врагом



Сибиряки-танкисты 4-й гвардейской танковой армии



4-я гвардейская танковая армия. Минуты отдыха в перерыве между боями

Москвы, а в Барабинске — 112-ю, 175-ю и 235-ю стрелковые дивизии. Для подготовки бойцов в Новосибирской области была развернута 23-я запасная стрелковая бригада, дислоцировавшаяся в бердских военных лагерях. Всего в годы войны на территории Новосибирской области сформировано более десяти крупных воинских соединений.

День 3 июля 1941 г. стал датой рождения *Сибирской добровольческой дивизии*, которая получила боевое крещение на Калининском фронте. В ночь с 23 на 24 ноября 1942 г. дивизия, прорвав оборону противника, освободила 50 населенных пунктов. Дивизия несла боевые потери, но поток добровольцев не иссякал. В военкоматы области поступило свыше 42 заявлений с просьбой о зачислении в Сибирскую добровольческую дивизию.

За период с 22 июня 1941 г. по 1 октября 1942 г. в Новосибирской области было мобилизовано 559 тыс. мужчин. Но фронт требовал все новых бойцов. И в 1943 г. военкоматы области призвали для Красной армии дополнительно 142 тыс. человек. Всего же за время войны Новосибирская область направила на фронт более 800 тыс. бойцов, то есть четверть всего населения. По приблизительным подсчетам, около 300 тыс. из них погибло на полях сражений или умерло от ран, болезней в госпиталях.

Новосибирцы сражались на всех участках огромного фронта. Они принимали участие в полном драматизма отступлении Красной армии летом 1941 г., в разгроме гитлеровцев под Москвой, в победоносной Сталинградской битве и Курском сражении, в разблокировании осажденного Ленинграда, в освобождении Украины, Белоруссии, Польши, Чехии, Венгрии, в штурме Кёнигсберга и Берлина. Боевые подвиги наших земляков были высоко оценены Родиной. Новосибирская область воспитала *свыше 200 Героев Советского Союза*. Среди них А. Д. Гаранин — командир авиационного звена дальнего действия, Д. А. Бакуров — командир полковой батареи, В. Г. Ус — старший матрос бронекатера, Г. И. Жуков — командир батальона, Н. М. Плахотный — командир батареи противотанковой артиллерии, Ф. С. Далидович — автоматчик разведывательной бригады. После войны имя «сибиряк» стало известно по всему миру и воспринималось с особым уважением.

За героические подвиги 14 055 воинов Сибирской добровольческой дивизии были награждены боевыми орденами и медалями. На весь мир прославился наш земляк, уроженец Новосибирска, трижды Герой Советского Союза *Александр Иванович Покрышкин*. Окончив фабрично-заводское училище при заводе «Сибсельмаш», он

работал слесарем на этом заводе и инструктором в училище. В 1933 г. Покрышкин окончил школу авиатехников, в 1939 г. — Качинскую авиационную школу летчиков. Война застала отважного сибиряка на полевом аэродроме в Молдавии. Во время войны Александр Иванович был заместителем командира и затем командиром эскадрильи, помощником командира и командиром 16-го гвардейского истребительного авиаполка, командиром 9-й Гвардейской истребительной авиационной дивизии. Л. И. Покрышкин участвовал в боях на Южном, Северо-Кавказском, 1-м, 2-м, 4-м Украинских фронтах. Он совершил более 650 боевых вылетов, провел 156 воздушных схваток, сбил 59 самолетов противника. Покрышкин показал себя не только отважным воздушным бойцом, но и умелым организатором, новатором в развитии тактики воздушного боя. Он разработал и с успехом применил формулу победы в воздушном бою: «Высота — скорость — маневр — огонь». В 1945 г. на параде Победы в Трижды Герой Советского Союза гвардии полковник Л. И. Покрышкин пронес по Красной площади фронтоне «Красное Знамя».

Героически погиб под Смоленском новосибирский поэт *Борис Богатков*. Еще в школе Борис начал писать стихи, его стихотворение «Совершеннолетние» напечаталось в «Комсомольской правде». В 1941 г. ушел добровольцем на фронт, но осенью, получив тяжелую контузию, был демобилизован из армии, снят с воинского учета. Однако в 1942 г. Борис снова уходит на фронт, несмотря на запреты медиков, — в 22-ю Сибирскую добровольческую дивизию. Поэт погиб в 1943 г., песней поднимая в атаку свой взвод. Припев этой песни звучал так:

Всё, гвардеец, в боях изведай:
Холод, голод, смертельный риск,
И героем вернись с победой
В славный город Новосибирск.

Имя поэта-героя носит одна из улиц областного центра, а также школа № 3. В 1977 г. ему поставлен памятник в Октябрьском районе.

Всей стране стал известен подвиг солдат дивизии генерала И. В. Панфилова при обороне Москвы. Среди героев был И. Р. Васильев из Новосибирской области, тяжело раненный в бою. Героем Советского Союза стал уроженец деревни Большой Сюган Венгеровского района Новосибирской области П. П. Барбашов. В бою за населенный пункт Гизель (Северная Осетия) 9 ноября 1942 г. отважный сибиряк бросился на амбразуру. Имя Парбашова ныне носит улица в селе Венгерово и одна из школ Новосибирска. В боях на земле Латвии героиче-



Дмитрий Потапов, уроженец с. Прокудское Коченёвского района. Проявил мужество и героизм при форсировании Днепра и освобождении Киева. Указом Президиума Верховного Совета СССР от 10 января 1944 г. ему присвоено звание Героя Советского Союза.

Задание: определите, какие еще государственные награды украшают грудь Д. Потапова и Г. Жукова. Установите, за какие боевые действия они их получили.



Георгий Жуков, уроженец д. Плотникове Новосибирского района. 24 марта 1945 г. командиру батальона 1210-го стрелкового полка (362-я стрелковая дивизия, 33-я армия, 1-й Белорусский фронт) майору Жукову присвоено звание Героя Советского Союза.



Трижды Герой Советского Союза Александр Покрышкин после боевого вылета



Ольга ЖИЛИНА
санинструктор.

Ольга Жилина, санинструктор
Сибирской добровольческой дивизии.
Погибла под Ригой в 1944 г.



Рядовой гвардеец
А. Н. Зверев,
уроженец с. Кирза
Ордынского
района, во время
пребывания в
госпитале после
ранения (1943 г.)

Интересный факт

К концу 1941 г. 70 % всего производ-
ства промышленных предприятий
области предназначалось для фронта.



Михаил Васильевич
Кулакин, первый
секретарь
Новосибирского
областного комитета
ВКП(б)
в 1941—1949 гг.

ски погибла наша землячка, уроженка села Колывань *Ольга Васильевна Жилина*. За два года пребывания на фронте она перенесла восемь тяжелых ранений, вынося раненых бойцов с поля боя. Ее именем названа улица в Центральном районе Новосибирска.

Боевой арсенал Красной армии. В годы войны Новосибирская область превратилась в мощный боевой арсенал Красной армии. Промышленность области была переведена на выпуск продукции, необходимой армии, авиации и флоту.

Новосибирская область стала одним из районов *размещения эвакуированных заводов*. В область (без учета Томска и городов Кузбасса) было эвакуировано оборудование и кадры более 70 предприятий и организаций. На площадке строившегося крупнейшего в стране комбината № 179 по производству снарядов разместилось оборудование сразу семи заводов, на площадке Авиационного завода им. В. П. Чкалова — шесть предприятий. Среди эвакуированных в Новосибирскую область заводов и фабрик были такие крупные, как Краматорский завод тяжелого машиностроения, Краснодарский станкостроительный, «Электросигнал» из Воронежа, ленинградский электровакуумный завод «Светлана», Сестрорецкий инструментальный завод им. Воскова и многие другие. Один из самых крупных эвакуопунктов страны, через который прошли около 20 тыс. человек, располагался в Барабинске.

В Сибирь, наряду с промышленными предприятиями, были эвакуированы из европейской части страны многие *учреждения культуры, профессионального образования, вузы*: театры, музыкальные коллективы и так далее. На территории Новосибирской области (до 1944 г. в нее входили будущие Томская и Кемеровская области) в 1941—1942 гг. разместились шесть московских вузов, три ленинградских, два днепропетровских, один донецкий и другие.

В Новосибирск и города области прибыло десять художественных коллективов — театры, оркестры, музеи, Третьяковская картинная галерея. Новосибирские театры вели разнообразную культурную деятельность: активно участвовали в политических кампаниях, осуществляли шефство над производственными коллективами, оказывали помощь участникам художественной самодеятельности. Концертные бригады выезжали в сельскую местность, выступали на воинских площадках вокзалов, в госпиталях. Огромной популярностью в Новосибирске пользовался агитколлектив «Огонь по врагу»: артисты Ленинградского театра им. А. С. Пушкина К. И. Адашевский и А. Ф. Борисов,

ItiM-

°aa

C ')***Z^f* 14

t Ыл e

t AN с Лип/y**.

'iv Smt I > ^* fih ^ ^ S P ^ + f **
cj Лом tf «,,

lilema Mt > 4 Шл/^шиц
it • , < J ff Y / ,

Заявление
инструктора
Новосибирского
горкома партии
М. Шабунина
от 22 июня
1941 г.
с просьбой
направить его
на фронт

баянист Новосибирского радио *И. И. Маланин*, режиссер Ленинградской филармонии *В. П. Лебедев*, (формированные из актеров и музыкантов театров, концертных объединений, филармоний концертные бригады выезжали на фронт. В военные годы в Сибири были развернуты десятки госпиталей, предназначенных для лечения бойцов и командиров. В одном только Новосибирске располагались 55 военных госпиталей, в которых прошли курс лечения **218 611** раненых солдат и офицеров, проведено 55 тыс. сложных хирургических операций. Госпитали были размещены в зданиях многих учебных заведений, в том числе в педагогическом институте

В Бердске дислоцировался госпиталь-санаторий для выздоравливающих фронтовиков. Многие для лечения раненых и развития сибирской медицинской школы сделали новосибирские профессора *В. М. Мыш* и *А. Г. Саниных*.

Сибирские ученые внесли огромный вклад в Победу. (Указ Народных Комиссаров СССР 21 октября 1943 г. принял постановление об организации Западно-Сибирского филиала Академии наук СССР в Новосибирске. Его первым руководителем был утвержден выдающийся ученый — академик *А. А. Скочинский*, специалист в области горной промышленности.

В Новосибирске, где размещался филиал Центрального аэрогидродинамического института (ЦАГИ) во главе с академиком *С. А. Чаплыгиным*, была построена аэрогидродинамическая лаборатория, положившая начало будущему Сибирскому научно-исследовательскому институту авиации.

Новосибирская область оказалась одним из крупнейших центров по приему эвакуированного населения. К январю 1943 г., когда эвакуация была в основном закончена, в нашей области сосредоточились около полумиллиона эвакуированных. Один только Новосибирск принял 141 тыс. беженцев.

Приоритетной задачей областных властей и сибиряков стал прием и размещение эвакуированных. Их расселяли, «уплотняя» квартиры местных жителей, переоборудовав под жилье подвалы, чердаки, недостроенные здания. В городах области развернулось строительство бараков, землянок, общежитий с трехъярусными нарами.

Большое значение придавалось пуску в эксплуатацию эвакуированных предприятий, которые начинали свою работу «с колес», под открытым небом, до завершения строительства заводских цехов. Было закончено сооружение «Сибметаллстроя», выпускавшего снаряды и патроны. За годы Великой Отечественной войны пред-



Иван Иванович Маланин (1897—1969), легендарный слепой баянист, «почетный радист СССР», с женой и внуком (1946 г.)

Каждую неделю в течение трех лет жители Новосибирской области с нетерпением ждали, когда в репродукторах зазвучат позывные литературной передачи «Огонь по врагу», персонажами которой были удалые бойцы-разведчики *Кузьма Ветерков* и *Илья Шмельков* (*К. Адашевский* и *А. Борисов*) и «их друг» баянист *Иван Иванович Маланин*. Творчество и личность Маланина имели огромную популярность у сибиряков в годы войны и послевоенные годы.



Ежегодно в Новосибирске проходит Маланинский конкурс-фестиваль в память об И. И. Маланине



Молодежь комбината №179 — фронту



В одном из госпиталей Новосибирска лечатся раненые воины



Лаборатория минерального сырья Химико-металлургического института Западно-Сибирского филиала АН СССР

Интересный факт

В 1941 г. в Новосибирск эвакуировали Ленинградскую филармонию (располагалась в ДК им. Октябрьской революции). Репертуарную политику симфонического оркестра формировали дирижер Евгений Мравинский и худрук Иван Соллертинский. Новосибирские слушатели одними из первых услышали Седьмую «Ленинградскую» и Восьмую симфонии Д. Шостаковича. В память о И. Соллертинском (умер в 1944 г., похоронен в Новосибирске) Шостакович написал Второе фортепианное трио.



Член фронтовой бригады И. Бычков (родился в 1930 г.), стахановец

приятия Новосибирска, в основном комбинат № 179 (так тогда назывался завод «Сибсельмаш»), изготовили 125 млн снарядов. Сам комбинат № 179 был крупнейшим предприятием Наркомата боеприпасов. Многие работники комбината сражались на фронте. Среди них девять Героев Советского Союза.

В январе 1942 г. заводы Новосибирской области приступили к выпуску реактивных снарядов для «Катюш». Освоение производства этого сложного изделия было осуществлено за 3,5 месяца. В 1944 г. завод № 65 выпустил 89 тыс. реактивных снарядов М-13, завод № 605 — 333 тыс. штук. После освоения производства реактивных снарядов в Новосибирской области начался их выпуск и в других регионах Сибири. За 1942 г. комбинат № 179 увеличил выпуск продукции почти в 12 раз и впервые выполнил установленное государственное задание. С марта 1943 г. он полностью справлялся с поставленными задачами. За образцовое выполнение заданий правительства по производству новых видов боеприпасов 28 сентября 1943 г. комбинат награжден орденом Ленина. Всего за годы Великой Отечественной войны промышленность Новосибирской области произвела для Красной армии более 125 млн снарядов (включая авиавыстрел), превысив в два раза выпуск снарядов всей промышленностью России за период Первой мировой войны.

Авиационный завод им. В. П. Чкалова (в военные годы он именовался комбинатом № 153) производил самолеты ЛАГГ-3. Но приезд в Новосибирск заместителя наркома авиапромышленности А. С. Яковлева как представителя наркомата имел большое значение для перепрофилирования завода на выпуск самолетов-истребителей, разработанных под его руководством. С начала 1942 г. завод полностью перешел на выпуск самолетов Як, а в феврале 1942 г. уже выпускали три машины в сутки. Во второй половине года завод стал перевыполнять плановые задания по сборке и сдаче готовых к бою самолетов Як-7, а в августе 1942 г. занял второе место среди военно-авиационных заводов страны.

Изготавливая четыре модификации самолетов-истребителей (Як-7Б, Як-7В, Як-9Д и Як-9Т), заводской коллектив добился значительного увеличения их выпуска. За годы Великой Отечественной войны предприятие дало фронту 15 797 самолетов различного типа, в том числе 15 390 боевых истребителей «Яковлев» — около 26 % от всех самолетов-истребителей, произведенных в стране. Это были грозные машины, не уступавшие по большинству боевых характеристик немецким самолетам «Мессершмитт-109» и «Фокке-Вульф-190».

За образцовое выполнение заданий правительства завод № 153 им. В. П. Чкалова Указом Президиума Верховного Совета от 2 июля 1945 г. награжден орденом **Ленина**. Кроме того, в Новосибирске работали завод № 51 • >АС > конструктора Н. Н. Поликарпова, филиал ЦАГИ и два завода в Бердске — № 9 и № 296.

«Особым заводом» в военные годы называли завод Л' 69 им. Ленина. Он был основным предприятием СССР по выпуску столь необходимых фронту оптических приборов. К ноябрю 1944 г. завод № 69 стал самым крупным оптико-механическим предприятием страны, обеспечивающим производство сложных оптических прицелов для всех видов артиллерии, танков и минометов. **На** предприятии была решена сложнейшая задача, над которой длительное время бились конструкторы: как сохранить оптику танков при прямом попадании снарядом. Президиум Верховного Совета СССР наградил завод S" 69 орденом Ленина. В 1942 г. первую тонну стальной м-нты выдал Металлургический завод им. А. Н. Кузьмина. В ускоренном темпе было закончено строительство **оловозавода**, заводов расточных станков, гидропрессов, химкомбината.

Предприятия Наркомата электропромышленности и Новосибирске производили радиостанции для самолетов, танков и военных кораблей, а также мощные радиостанции для связи Верховного главнокомандования, Генерального штаба, фронтов, армий, и прожекторное иоо)ужение. Завод № 617 стал основным поставщиком нп(более сложных и трудоемких типов электровакуумных приборов. В начале 1943 г. завод освоил производство Особо дефицитных ламп металлической группы, которые применялись в радиоприемной аппаратуре. В 1944 г. — первой половине 1945 г. завод выпускал 80 типов электровакуумных изделий. За годы войны коллектив изготовил свыше 3 млн малогабаритных ламп, а также огромное количество иных приборов.

Завод № 208 им. Коминтерна выпускал радиостанции, которые обеспечивали связь штабов фронтов, армий, Военно-морского флота. Это самые мощные радиостанции Красной армии и Военно-морского флота. Они также обеспечивали связь ставки Верховного главнокомандования со штабами фронтов и армий, тяжелых аэродромов с авиацией дальнего действия, являлись основными радиостанциями Генерального штаба Красной армии и Военно-морского флота. За годы войны завод 208 изготовил 930 различных типов радиостанций.

Завод № 590 «Электросигнал» выпускал авиационные, танковые, общевойсковые и морские радиостанции, причем авиационные и танковые изготавливались в основ-



А. Сухова, токарь одного из заводов Новосибирска, ежедневно выполняла по три нормы в смену

Исторический источник

Из воспоминаний Л. Г. Шевцовой (Новосибирск) о пережитых в детстве годах войны

Анечку (старшую сестру) мобилизовали из 10 класса на завод, ей было 17 лет. Она с другими девушками делала снаряды. А росточком-то она была маленькая, ей подставляли ящик под ноги, так как она не дотягивалась до станка. Домой их не отпускали. Спали там же, у станка. Зимой мама закутает меня в шаль, даст узелок для Анечки — бельишко, хлебушка 600 грамм. И я отношу на завод.

•Sit

Истребитель Як -7, выпускавшийся на Авиационном заводе им. Чкалова

Задание: найдите в литературе технические характеристики этой модели самолета. Объясните, в чем заключалось преимущество боевых истребителей «Яковлев».



*А. Андриянкин, строгальщик
столярного цеха на ст. Чулымская,
стахановец*



*Николай Александрович Лунин,
знатный машинист, Герой
Социалистического Труда*



*Михаил Лисюк
(колхоз им. Ворошилова Ояшинского
района), работая на жнейке-
самосборке, выполнял
по две с половиной нормы (1943 г.)*

ном на этом предприятии. За годы войны завод № 590 произвел 168 297 радиотехнических аппаратов. Завод № 644 был единственным предприятием по производству зенитных, посадочных, морских, авиационных и других видов прожекторного вооружения и передвижных электростанций. Прожекторными установками этого завода была оснащена противовоздушная оборона Москвы, Ленинграда, Севастополя и прочих крупных городов страны, береговая оборона, аэродромы Военно-воздушных сил.

Полуголодные люди — рабочие, техники и инженеры сутками не выходили из цехов. На предприятия, заменяя призванных на фронт мужчин, пришли тысячи женщин, подростков и пенсионеров. Только в первые месяцы войны на предприятия пришли около 8 тыс. женщин. Теперь они выполняли тяжелую мужскую работу, трудились машинистами, слесарями, фрезеровщиками и даже сталеварами.

Однако преодолеть образовавшийся дефицит рабочих рук было очень сложно. Поэтому в июне 1941 г. отменили отпуска, узаконили сверхурочные работы. Рабочий день был продлен до 10—12 часов. В феврале 1942 г. работники промышленности и строек были объявлены мобилизованными на весь период военного времени.

Широкий размах получило движение двухсотников — рабочих, выполнявших по две нормы в смену. Слесарь П. Е. Ширшов вырабатывал по 10 норм, каменщик С. С. Максимов — 31 норму в смену. Новосибирец Н. А. Лунин выступил с инициативой проведения ремонта паровозов силами самой бригады. Последствием этой инициативы стало Всесоюзное движение за увеличение полезной работы локомотивов. На многих предприятиях железнодорожного транспорта были созданы лунинские бригады. В апреле 1942 г. Н. А. Лунин получил Сталинскую премию. *Лунинскую систему* подхватили машинист Инского депо П. Шолкин, машинист Новосибирского депо Г. Козодоев. В целом за годы войны производство продукции на предприятиях Новосибирской области выросло почти в четыре раза, в том числе в Новосибирске — более чем в пять раз.

В годы Великой Отечественной войны население тыловых районов испытало неисчислимые тяготы и лишения. Резко сократились продовольственные фонды, до мизерных показателей упало производство товаров гражданского назначения. Все материальные и людские ресурсы концентрировались на обеспечении потребностей фронта. Эвакуация миллионов людей на восток, массовое привлечение сельских жителей на оборонные предприятия до крайних пределов обострили жилищ-

ный кризис в городах. Повседневная жизнь в них приобрела новые, поистине трагичные черты.

Чтобы равномерно и справедливо распределить продукты, государство было вынуждено ввести карточную систему снабжения. В Новосибирской области она появилась в сентябре 1941 г. В крупных городских поселениях ввели карточки на хлеб и сахар. Затем карточная система распространилась на мясные и рыбные продукты, жиры, крупу и макаронные изделия. Устанавливались четыре группы карточек: для рабочих и инженерно-технических работников, служащих, иждивенцев, детей до 12 лет. Кроме того, все работающие распределялись на две категории в зависимости от значимости их предприятий для обороны страны. Норма на хлеб была дневной, а на остальные продукты — месячной. Рабочим, снабжавшимся по первой категории, ежедневно полагалось 800 г хлеба, по второй — 600 г, детям и иждивенцам — 400 г. Сильнее различались нормы на другие продовольственные товары. Трудящиеся крупнейших оборонных заводов имели право приобрести в месяц 2,2 кг мяса или рыбы, 1,5 кг крупы и макаронных изделий, 0,6 кг жиров. На других предприятиях рабочий паек весил гораздо меньше.

Городское население, включенное в систему нормированного снабжения, прикреплялось к определенным продовольственным магазинам. Карточки берегли как самое дорогое достояние. Они представляли своеобразный «мандат на жизнь», поскольку давали возможность приобрести необходимый минимум продуктов и выжить в трудные годы. Потеря карточки становилась страшной бедой: в этом случае приходилось терпеть все муки голода, перебиваться мерзлым картофелем и капустными листьями.

Карточные нормы не в полной мере соответствовали даже минимальным потребностям людей, а обстановка на месте постоянно вносила в них свои коррективы. Из-за нехватки ресурсов одни продукты заменялись другими, худшего качества. Вместо мяса выдавали субпродукты, сахар заменяли низкосортной карамелью. Некоторые виды продовольствия не выдавались вообще. Росло использование на пищевые цели отходов производства мясомолочной промышленности: сыворотки, обраты, пахты, потрохов и костей. По решению СНК СССР осенью 1943 г. уменьшился хлебный паек: рабочие и инженерно-технические работники, снабжавшиеся по первой категории, стали получать только 600—650 г хлеба в день, служащие, иждивенцы и дети — от 200 до 400 г.


Отоваривание карточек нередко превращалось в болезненную житейскую проблему. С раннего утра у хлеб-

Мнение историка

А. Исаев: «Сибирские дивизии — это изобретение немцев, для которых любой человек в теплой одежде — уже сибиряк. Разумеется, части из Сибири внесли свой немалый вклад в разгром немцев под Москвой. На Можайской линии обороны отличились дивизии из Казахстана и Дальнего Востока. Однако главную роль здесь сыграли подразделения, сформированные главным образом из жителей Московской области, Урала, Удмуртии.

Свою небольшую лепту внесли и ополченцы, хотя большая часть из них погибла в Вяземском котле в октябре 1941 г., а другие, заново сформированные, поддержали контрнаступление лишь в конце декабря, когда значительная часть задач уже была решена».

Задание: выразите свое отношение к мнению историка по вопросу «Москву в 1941 г. спасли сибиряки?».



Ударная тракторная бригада Хорошевской МТС Карасукского района

НЕДОЛГО
ЖИТЬ ОБУЧАМ
МГО. ШША ЮШТ»

МНОГОСОПНИК-
СТШНОВЕЦ
ВОЕННОГО ВРЕМЕН*



Удостоверение Е. Ф. Зотовой (1942 г.)



Заседание актива Бердского зерносовхоза


ных магазинов собирались длинные очереди. Бывало, что хлеб не продавался по 3—4 дня подряд. Он выпекался низкого качества, в целях экономии муки повышали его влажность.

Несмотря на жестокие законы военного времени, распространились различного рода злоупотребления с выдачей и отовариванием карточек. Часть хлебных ресурсов разворовывалась, раздавалась по запискам руководителей. В начале 1942 г. контрольные органы отмечали отсутствие должного порядка в расходовании хлеба в Новосибирской области и особенно в Новосибирске. Только в январе 1942 г. перерасход хлеба в областном центре составил 1 ССО тонн, в феврале — 800 тонн. Большие масштабы злоупотреблений с карточками, проявившиеся и в других городах страны, вынудили советское правительство создать особые контрольно-учетные бюро. Они принимали от торговых организаций талоны и купоны продкарточек в подтверждение выдачи нормированных продуктов, ежемесячно проверяли списки тех людей, которые подлежали снабжению.

& «Л еянь^л*

Л^а *.!.'Усу*****

Одно из сотен тысяч писем, отправленных с фронта родным в Новосибирскую область

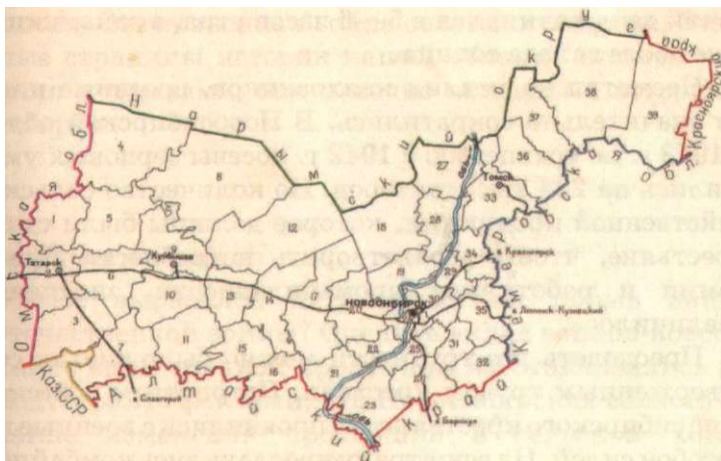


70-летие Великой Победы. Акция «Бессмертный полк» 9 мая 2015 г. в Новосибирске

Чтобы компенсировать нехватку продовольствия, почти все горожане после тяжелого трудового дня, длившегося 9—10 часов, выращивали картофель и другие овощи. Многие предприятия содержали подсобные хозяйства в сельских районах области. Жители области испытывали острый дефицит одежды, обуви, мыла. Своеобразно выглядели потребительские товары военных лет. Люди носили тапочки и ботинки, верх которых состоял из хлопчатобумажной ткани, а подошва была изготовлена из дерева. Передвигаться в такой обуви «на деревянном ходу» было очень непросто, но радовались и ей. Зимой обували ватные «стёганки» или «ноговицы», носили их вместе с галошами. Верхней одеждой часто служили фуфайки и ватные брюки, покрытые редкой бязью, сквозь которую просвечивала вата.

Требовалась большая смекалка, чтобы изготовить хоть какую-то одежду. На оборонных заводах для зачистки изделий выдавалось наждачное полотно на хлопчатобумажной основе. Сбереженные куски ткани работницы отстирывали и шили из них платья, халаты. Марля от повязок-респираторов использовалась для изготовления блузок. Очень ценилась ветошь с хлопчатобумажной пряжей, предназначенная для протирки металлических поверхностей. Нитки тщательно выбирали, распутывали, вязали из них кофты и платки.

Трудовой подвиг крестьянства. В начальный период Великой Отечественной "войны Советский Союз лишился значительной части производительных сил сельского хозяйства. На территории, подвергшейся оккупации,



Районы Новосибирской области на схематической карте 1943 г.

1. Усть-Таркский	21. Орданский
2. Татайский	22. Илсеньский
3. Чистоозерный	23. Сунский
4. Кыштовский	24. Новосибирский
5. Венгерский	25. Искитимский
6. Чанооский	26. Черепнинский
7. Купинский	27. Щегарский
8. Северный	28. Каш-голковский
9. Куйбышевский	29. «Оштинский»
10. Баратаевский	30. Мошкский
11. Завинский	31. Легионский
12. Мисайловский	32. Маслянинский
13. Увинский	33. Томский
14. Каргатский	34. Нолошпский
15. Доволенский	35. Тугульский
16. Когаловский	36. Туганский
17. Илсеньский	37. Аюновский
18. Кильдяновский	38. Пышкино-Троицкий
19. Нигинский	39. Тугульский

Вопросы и задания. 1. На карте обозначено 39 районов. Сколько районов входит в Новосибирскую область сегодня?

2. Какие из обозначенных на карте районов сохранились в составе области до наших дней?

3. Какие районы отошли от нашей области в 1944 г., к какому административному региону?

•1. За счет какого региона в том же 1944 г. «прироста» территория НСО? Какие районы при этом вошли в состав нашей области?

оказалось 47 % всех посевных площадей, почти 60 % поголовья крупного рогатого скота и свиней, 28 % парка тракторов и 35 % комбайнов. Эвакуированные скот и сельхозтехника достались по большей части неоккупированным районам центра России, восточные регионы страны почти ничего из этих ресурсов не получили. Потерю производственных мощностей и валового производства сельскохозяйственных продуктов в западных и южных частях СССР могло компенсировать только увеличение объемов выпуска сельхозпродукции в Поволжье, Казахстане и Сибири. Особо большая нагрузка ложилась на Сибирь, которая превращалась в важнейшего поставщика продовольствия и сырья фронту. Возрастание роли региона в сельхозпроизводстве обуславливалось и эвакуацией на его территорию сотен тысяч рабочих и служащих, нуждавшихся в продуктах питания. На продовольственном обеспечении хозяйств Сибири находились крупные воинские соединения, охранявшие дальневосточные границы. Значительная часть производимой в регионе сельхозпродукции шла в индустриальный Урал.

В деревне Новосибирской области с самого начала войны возникли огромные трудности. Мужчины были призваны в армию. Крестьянство области уже с июня до декабря 1941 г. отправило в Красную армию почти 300 тыс. мужчин. Автомобили, тракторы и лошади изымались для нужд фронта. Это поставило колхозы и совхозы в очень тяжелое положение. Теперь на полях трудились

В 1941 г. по указу Президиума Верховного Совета СССР «О переселении немцев, проживающих в районах Поволжья», в Сибирь и Казахстан было депортировано ок. 800 тыс. российских немцев. Более 100 тыс. из них расселили в Новосибирской области. Вспоминает житель Купинского района Д. С. Кольбфляйш: «Своего дома не было, жили на квартире и благодаря хозяйке ее остались живы, не умерли от голода. ...Когда из Краснозёрского района участвовали побегу переселенцев, был установлен строгий надзор... Чтобы все работали и без разрешения не покидали район, немцы были обязаны отмечаться в милиции. Местное население относилось к нам по-разному: кто жалел и помогал, так как у нас не было пока еще ничего своего, кто оскорблял, называл фашистами».



Гербы Доволенского, Новосибирского (сельского) и Карасукского районов



Вспаха паров бычьей упряжкой в колхозе «Самолёт» Мошковского района



Уборка ржи в колхозе «Советская крепость» Тогучинского района (1942 г.)



Обмолот зерновых в Венгеровском районе. Из фондов Венгеровского краеведческого музея



Мемориальный комплекс «Монумент Славы» в Новосибирске. На пилонах — имена жителей Новосибирской области, погибших на фронтах Великой Отечественной войны

главным образом женщины, подростки и старики. Их рабочий день начинался в 5—6 часов утра, а заканчивался уже после захода солнца.

Несмотря на усилия колхозников, посевные площади значительно сократились. В Новосибирской области в 1943 г. по сравнению с 1942 г. посевы зерновых уменьшились на 224 тыс. гектаров. Но количество сельскохозяйственной продукции, которое должны были сдавать крестьяне, чтобы удовлетворить потребности Красной армии и работников промышленности, значительно увеличилось.

Преодолеть все трудности можно было только самоотверженным трудом крестьян. Патриотизм и бескорыстие сибирского крестьянства проявились в военные годы с особой силой. На всю страну прославились комбайнер из Сузунского района С. Я. Рязанов, комбайнер Юдинской машинно-тракторной станции И. А. Многолетний, колхозник артели им. Ленина Верх-Ирменского района В. Толстиков. Комбайнер И. Г. Поцелуев из Ордынской МТС в уборку 1941 г. при плане 370 га убрал 625 га. Следующей осенью его рекорд побил Я. Л. Шумский, который убрал сразу 1 400 га.

Страстное желание победить врага вызвало невиданное ранее патриотическое движение и в городе, и на селе. Сбор вещей для фронта, подарки фронтовикам, передача сбережений в фонд Красной армии получили самый широкий размах. Молодежь Новосибирской области собрала средства на постройку подводной лодки «Новосибирский комсомолец», которая в августе 1943 г. была передана морякам Северного флота. В октябре того же года подводная лодка открыла боевой счет, потопив немецкий транспорт водоизмещением 7 тыс. тонн.

Школьники области на постройку самолетов «Новосибирский пионер» и «Новосибирский школьник» внесли 2 млн рублей. На средства новосибирцев были построены танковая колонна «Новосибирский осоавиахимовец», танк «Юный сибиряк», сибирские эскадрильи «За Родину», «Боевая подруга», самолет «Донор Сибири».

Жители Новосибирской области организовали шефство над разоренной войной и оккупацией Воронежской областью. Новосибирцы отправили туда более 1 500 вагонов различных грузов, свыше 16 тыс. голов скота, 4 тыс. сельскохозяйственных машин, около 100 тыс. предметов домашнего обихода. Сибиряки делились с фронтом самым необходимым, они с честью выдержали испытание войной, внесли достойный вклад в Победу.

Время не властно над героикой прошлых лет. Чем дальше уходят от нас события военных лет, тем ярче становится подвиг миллионов наших соотечественников,

пожертвовавших всем ради победы. Великой Победой окончилась Отечественная война советского народа. Эти тяжелые страницы истории нашей области никогда не забудутся потомками. Они навечно вписаны в историю нашего края.

Вопросы и задания

1. В чем выразился патриотический порыв наших земляков в начале Великой Отечественной войны? Оцените вклад воинов-новосибирцев в победу.
2. Какие виды военной продукции изготавливались на предприятиях города и области? Подтвердите фактами, что Новосибирская область стала боевым арсеналом фронта.
3. Какие изменения произошли в сельском хозяйстве области в годы Великой Отечественной войны? В чем причины этих перемен?
4. Как изменились бытовые условия жителей городов и сел Новосибирской области с началом войны?
5. Какие последствия для последующего развития области имела эвакуация на ее территорию заводов и объектов культуры?
6. Докажите фактами из истории нашего края, что война 1941—1945 гг. являлась Отечественной войной.
7. Как вы понимаете формулу победы А. И. Покрышкина в воздушном бою: «Высота — скорость — маневр — огонь»?
- И. С помощью дополнительной литературы, ресурсов сети Интернет, краеведческих материалов подберите источники разного типа (письменные, изобразительные, устные и прочие), отражающие вклад жителей нашего края в победу в Великой Отечественной войне. Составьте их список и краткое описание. Придумайте два — три вопроса для работы в классе с этими историческими источниками.
- !) Выясните, какую продукцию для фронта давал ваш район (город, село), какие предприятия, организации, объекты культуры были эвакуированы на его территорию и где размещены. Подготовьте небольшое сообщение или презентацию, видеоряд (слайд-шоу) для выступления перед одноклассниками о вкладе ваших земляков в Победу.
10. Посетите Монумент Славы в Новосибирске и памятники героям войны на территории вашего района (города, села) и напишите сочинение на тему «Места памяти, связанные с войной: о чем они нам говорят».
- И 1. С чьим портретом вам хотелось бы пройти в рядах Бессмертного полка 9 Мая? Объясните, почему вы бы хотели пронести именно этот портрет.
12. Выполните групповой проект: посетите ваш районный (городской, школьный) краеведческий музей и нанесите на карту Великой Отечественной войны места сражений, в которых участвовали ваши земляки. Дополните полученную информацию сведениями из своих семейных архивов, интернет-ресурсов. Необходимую дополнительную информацию можно найти в электронном банке документов «Подвиг народа в Великой Отечественной войне 1941—1945 гг.».
13. Подготовьте в классе (школе) выставку «Новосибирская область в годы Великой Отечественной войны». Используйте для этого вещественные источники из семейных архивов.
- И (.Составьте вопросы для интервью (беседы) с тружеником тыла — вашим земляком, на основе которого можно понять условия жизни и труда жителей области в годы Великой Отечественной войны.

ИЗУЧАЕМ ИСТОРИЧЕСКИЕ ИСТОЧНИКИ

1. Начало Великой Отечественной войны

Из статьи «Фашизм должен быть уничтожен». «Советская Сибирь», 25 июня 1941 г.

Война, начатая Германией без предварительного объявления, при наличии между Германией и Советским Союзом договора о взаимном ненападении, является актом беспримерного, бесстыдного вероломства и провокации.

Война навязана нам не германским народом. Не с германским народом ведем мы эту войну, а с его порабителителями — преступной шайкой фашиствующих правителей Германии. Фашизм должен быть уничтожен в интересах всего прогрессивного человечества.

На нас, гражданах цветущего Советского Союза, лежит священная обязанность всемерно помогать нашим славным Красной армии и Военно-морскому флоту, нашей доблестной авиации в деле защиты нашей великой родины, в разгроме врага. Победа будет за нами! ...Каждый на своем рабочем посту покажет образцы социалистического отношения к труду, истинную дисциплинированность и столь необходимую в текущих условиях бдительность.

Депутат Верховного Совета СССР проф. В. М. Мыш.

Письмо Облсполкома местным органам. 31 декабря 1941 г.

СЕКРЕТНО

Для сведения сообщается, что Главным политическим управлением РККА предложено на всех знаменах частей заменить лозунг «Пролетарии всех стран, соединяйтесь» лозунгом «Смерть немецким оккупантам».

1. Сравните два текста: приведенный фрагмент статьи и выступление И. В. Сталина по радио 3 июля 1941 г. Обратите внимание на следующие вопросы: кем являются авторы, кому адресованы тексты, что побудило авторов к их созданию, какие цели авторы ставят перед собой. Случайны ли найденные вами смысловые совпадения?
2. Найдите в приведенном отрывке статьи слова, с помощью которых автор характеризует нападение Германии на СССР. Как автор аргументирует эти оценки? Добавьте свои аргументы данным оценкам, если вы их разделяете.
3. Как вы понимаете фразу автора статьи: «Не с германским народом ведем мы эту войну, а с его порабителителями...». Прокомментируйте ее. Разделяете ли вы мнение автора статьи по данному вопросу?
4. Объясните, какое значение должно было иметь с точки зрения власти изменение лозунга на знаменах. Почему письмо имеет гриф «Секретно»?
5. Письмо Облсполкома со статьей В. М. Мыша. Как вы думаете, не противоречат ли они друг другу?

2. О введении карточной системы

Из постановления бюро Обкома ВКП(б) и Новосибирского облсполкома о введении продовольственных карточек... 5 сентября 1941 г.

Ввести с 15 сентября 1941 г. карточки на хлеб, сахар и кондитерские изделия в городах Белово, Гурьевске, Барабинске, Топках.

Обязать начальника бюро продовольственных карточек при Облсполкоме тов. Куперт не позднее 10 сентября обеспечить указанные города потребным количеством карточек и необходимой документацией...

1. На какие продукты питания вводились карточки? Как вы думаете, почему продажа этих продуктов была взята под государственный контроль?
2. Посчитайте, через какой промежуток времени после начала Великой Отечественной войны государство ввело карточную систему. Сколько дней было отведено на сам процесс перехода на карточное снабжение? Какие выводы можно сделать на основе полученной в результате подсчетов информации?

3. Эвакуция на территорию нашего края

Из постановления Облисполкома и бюро Обкома ВКП(б) о руководстве трудовым устройством эвакуированного населения в Новосибирской области. 4 октября 1941 г.

Облисполком и бюро Обкома ВКП(б) постановляют:

1. Разъяснить горкомам и райкомам ВКП(б), горисполкомам и райисполкомам, что Государственный Комитет Обороны своим постановлением от 26 сентября 1941 г. ... всё дело эвакуации населения из районов прифронтовой полосы возложил на специальные управления при Совете по эвакуации и его уполномоченных на местах... которые осуществляют свою работу через местные органы советской власти. Аппарат Переселенческого управления, как в центре, так и на местах, со всеми материальными ценностями передан Управлению по эвакуации.

2. Уполномоченным Управления по эвакуации по Новосибирской области утвердить тов. Гончаренко...

3. Обязать уполномоченного (тов. Гончаренко) образовать соответствующий аппарат для выполнения следующих задач:

а) обслуживание эвакуируемого населения в пути следования в пределах Новосибирской области;

б) прием, размещение и хозяйственное устройство эвакуируемого населения в новых местах расселения.

Председатель Новосибирского облисполкома
И. Гришин.

Секретарь Новосибирского обкома ВКП(б)
М. Кулагин.

Из информации Чановского райисполкома в Облисполком о приеме и размещении эвакуированных в районе. 30 сентября 1942 г.

1. Всего принято и размещено эвакуанаселения в районе 2 021 чел., из них ленинградцев — 757 чел.
2. Из них трудоспособных... 1 720, детей до 14-летнего возраста — 301 чел.
3. Трудоустроено (работает) 580 чел. ...
4. Детскими учреждениями охвачено детей эвакуанаселения: в детсаде райцентра 10 человек, в детяслях по колхозам сезонно охватывается 184 человека...
5. В райцентре и по населенным пунктам района эвакуанаселение обеспечено жилплощадью в порядке проведенного самоуплотнения местного населения (где пользуются и домообстановкой... имеющейся утварью хозяев и привезенной с собой), а также... предоставлены квартиры за счет жилплощади учреждений и предприятий... На сегодняшний день не размещенных по квартирам нет.
6. При плановом поступлении эвакуанаселения — до прохождения санобработки и до размещения по квартирам... работала районная столовая, обеспечивавшая горячим питанием из трех блюд (суп или щи — первое, рыба или дичь — второе, простокваша и сладкий хлеб — третье и для детей молоко дополнительно, печеный хлеб)... особенно уделяется внимание ленинградцам.

Получены наряды... следующие товары ленинградцам за сентябрь:

- 1) сахар... (норма выдачи по 300 г на человека);
- 2) масло... (норма выдачи по 300 г на человека);
- 3) рыбы... (норма выдачи по 1 кг на человека);
- 4) горох... (норма выдачи 0,5 кг на человека);
- 5) мука... (норма выдачи 2,4 кг на человека);

6) яйца... — не выдавались;

7) дичь (утка)... (норма выдачи по 200 г на человека). <...>

Из местных ресурсов дополнительно выдано: рыбы — 10 ц. грибов — 20 ц. огурцов — 10 ц. картофеля — 25 ц. <.,,>

Продажа печеного хлеба проводится... ленинградцам по 800 г на главу семьи и по 300 г на членов семьи. <...>

Медицинская помощь... оказывается в райцентре через амбулаторию и по населенным пунктам — через медпункты. Все эвакуированные из Ленинграда медпунктами взяты на особый учет... Из числа ленинградцев была одна больная с резко выраженной формой дистрофии. каковая для лечения была помещена в райбольницу.

1. Какие государственные органы создавались для проведения эвакуации населения из прифронтовой полосы? В чем заключались их обязанности?
2. Какую помощь должны были получать люди, переселяющиеся на новые места? Составьте перечень обязанностей местной власти по отношению к эвакуированным.
3. Как вы думаете, почему особое внимание уделялось ленинградцам?
4. Составьте примерное меню на неделю для семьи, эвакуированной из Ленинграда в Чановский район.

Из справки заведующего военным отделом Обкома ВКП(б). 14 сентября 1942 г.

По имеющимся материалам. в период вербовки добровольцев поступило 42 307 заявлений о зачислении в дивизию. из них от членов ВКП(б) 3 313 и членов ВЛКСМ 8 494. причем необходимо отметить. что заявления продолжают поступать и до настоящего времени. и не только от граждан. проживающих в нашей области. но и соседних краев и областей.

Работа по комплектованию дивизии была закончена к 10 августа 1942 г.. что видно из таблицы.

Наименование	Должно быть по штату	Укомплектовано							По партийной принадлежности	
		Рядовой и младший начальствующий состав строевой	То же нестроевых	Выписанных из госпиталей	Призывников 1924 г.	Женщин	Из кадров Красной армии и НКВД	Всего отправлено	Членов ВКП(б)	Членов ВЛКСМ
Рядовой и младший состав	12 426	1025	8	51	3 127	136	2 437	13 141	1 879	2 452
		5 842	275	200	-	142	-	-	-	-

Примечание: в числе отправленных в дивизию:

а) участников Отечественной войны — 78 чел.

б) бывших красных партизан — 84 чел.

МАТЕРИАЛЬНОЕ ОСНАЩЕНИЕ ДИВИЗИИ

а) по поставке лошадей

К' п/п	Наименование	Должно быть по штату	Отправлено в дивизию
1.	Верховых	2 111	300
2.	Артиллерийских		608
3.	Обозных		11 700
4.	Всего		12 608

б) по поставке повозок

1.	Парных	738	514
2.	Одноконных		237
3.	Всего		751

в) по автомашинам

1.	Легковых	5	4
2.	Грузовых	122	88

Наряд не выполнили:

1. Новосибирск — 19 грузовых машин;
2. Сталинск — 6 грузовых машин;
3. Томск — 7 грузовых машин.

Кроме того, для дивизии в порядке шефства организациями городов и районов отправлено большое количество культпросветимущества, продуктов и других вещей. С точки зрения шефства над подразделениями, командование дивизии осталось довольным.

Комплектование дивизии — людским контингентом, лошадьми, повозками и автотранспортом было закончено полностью к 10 августа 1942 г. <...>

Дивизия... после упорной учебы в лагерях 14 сентября 1942 г. выехала на фронт.

Зав. военным отделом Обкома ВКП(б) А. Белоусов.

1. Посчитайте, сколько дивизий можно было скомплектовать из числа добровольцев, подавших заявления о зачислении.
2. Охарактеризуйте состав скомплектованной дивизии на основе данных таблицы. Какие категории воинов преобладали среди призванных? Предположите, какие функции могли выполнять в составе дивизии женщины.
3. Обоснуйте утверждение, что при зачислении в дивизию обращалось особое внимание на партийную принадлежность добровольцев. Почему партийная принадлежность воинов считалась тогда важной?
4. В каких крупных военных событиях ранее принимали участие некоторые зачисленные в дивизию добровольцы?
5. Что включало в себя материальное оснащение дивизии? Предположите, для чего нужны были лошади, повозки и машины.
6. Сделайте на основе документа вывод о том, полки каких родов войск включала в себя дивизия.
7. Найдите в дополнительной литературе информацию о боевых действиях Сибирской добровольческой дивизии, о героях, имена которых с ней связаны. Подготовьте сообщение (презентацию) для выступления в классе.

5. Труженики села — фронту

Из выступления председателя Мамоновского сельсовета А. Г. Наймушина на IX сессии Областного Совета. 13 марта 1945 г.

...Наш Мамоновский сельсовет в своей работе держал повседневную связь с массами, в первую очередь с депутатами. Депутатов у нас осталось вместо 25 избранных всего 9, которые сейчас закреплены за постоянно действующими комиссиями, руководят ими. Установив повседневную связь с массами, нам удалось во время войны немало выдвинуть новых кадров, которые руководят колхозами и предприятиями: бригадиров, звеньевых, зав. фермами и тому подобное. В 1945 г. мы справились со всеми видами работ, как полевых, так и сельскохозяйственных. Создалась возможность выполнить план государству в первую очередь по хлебу, мы выполнили план в целом по сельсовету на 114 %. Такой колхоз, как «Льновод», дал сверх плана более 6 тыс. пудов хлеба, колхоз им. Димитрова — 1 ССО пудов, «Новый луч» — около 800 пудов и другие. Также рассчитались со всеми видами поставок: по мясу, молоку, шерсти и другим... В 1945 г. мы также продолжали работу, мы провели три сессии с привлечением не менее 100 чел. на каждую. Провели 7 заседаний исполкома, проведено 13 заседаний постоянно действующих комиссий, на которых разрешено 22 вопроса.

1. Определите по карте, на территории какого современного района Новосибирской области расположен Мамоновский сельсовет.
2. Предположите, почему так изменился кадровый состав руководства в районе, какова судьба «выбывших» депутатов.
3. Объясните происхождение названий тех колхозов, о которых говорится в тексте.
4. Определите, какие виды сельскохозяйственной продукции производились на территории сельсовета. Узнайте из дополнительной литературы, производятся ли эти сельскохозяйственные культуры современными хозяйствами района.

Из воспоминаний М. И. Морина, 1935 г. рождения, д. Мезениха Тогучинского района Новосибирской области

В сорок первом году я еще был маленьким мальчишкой. Отец пришел домой утром и сказал маме: «Я ухожу на войну...». Собрал вещи и поехал в военкомат. Вечером в поезде встретил мою старшую сестру — дочь свою. Она ехала к нам в деревню. Она работала учительницей в селе Степноутово Тогучинского района. Они с ней попрощались. И так он ушел на фронт. Ему тогда было 38 лет. Воевал он в разведке, был разведчиком, связистом был. Когда была война (это в 43-м году было), 5 января он встретился со своим лучшим другом — это моей мамы брат. Они встретились под Старой Руссой. Как раз две части соединились. Шел сильный бой. Минут пять побыли вместе. И опять пошли в бой. А потом нам ночью принесли телеграмму, что дядя Антон погиб. _

Мать работала. Мы оставались одни дома. Следили за маленькими сестренками, хотя сами были маленькими. Пололи огород. Очень помогали нам старенькие бабушка и дедушка — мамины родители Анастасия Венедиктовна и Никита Васильевич. Если горошина выросла первая в огороде или помидорка покраснела, бабушка принесет нам в подоле «урожай» и на всех разделит. Хлеба во время войны не было. Жить было очень трудно. Голод был во время войны, люди голодали. Жили за счет картошки. Из нее готовили всё — и хлеб, и булки. Народ в то время в деревне жил дружно. Делились последним. Кто молока принесет кружку, кто что.

Вся работа была на плечах женщин. Пахали, боронили на коровах, на быках. Лошадей ведь всех в колхоз сдали, и их отправляли на фронт, в кавалерию. ...Всё, что было у людей, они всё отдавали фронту, чтобы солдаты были сытыми и тепло одетыми. Посылали посылки всем, любому. Номер войсковой части напишут, и всё. Напишут: «Кто получит посылку».

Может, в живых уже нет кого-то. Вязали рукавицы, носки, отправляли носовые платки. Одевались как придется. У некоторых на ноги надеть нечего было. Плели веревочки и обували лапти, и зимой так ходили.

И осенью 1942 г. я пошел в первый класс. В деревне была только начальная школа. Это был обыкновенный деревенский дом большой: учительская и два класса, учились в две смены. Учителя были местные, деревенские. Всех они знали. Моя первая учительница — Фёкла Филипповна. Любила всегда, чтобы был порядок. В школу ходили ребяташки, одеты — кто н чем, и обуты так же. А некоторые ребяташки весной, было появятся первые проталинки, книжки под мышку, и вот от проталинки до проталинки, так босиком в школу и прибежали. В классах было холодно, потому что печку топили сырыми дровами, да и их не на чем было привезти для школы.

Много нам читали в школе о войне. И газеты, в которых писалось, как дети на фронте помогали старшим, и про ребяташек, которые остались сиротами в годы войны. А потом сами стали читать.

Учебники были на троих — на четверых. Писали — на чем придется. Давали нам тетрадки: купят бумагу, разлунют, или на обратной стороне печатных листов писали. Чернильницы были у нас. Мы писали перьевыми ручками. Чернила делали из свеклы, из сажи — разводили водой и писали.

Только лето началось, учеба закончилась. Летом все ребяташки работали — ходили на прополку свеклы, дергали лен, убирали сено. И в школе сентябрь не учились — помогали нашему колхозу «Красный строитель» убирать картошку, морковь. Нас брали на покосы, волокуши возили. На быках работали. Один держит за повод быка, второй отгоняет веткой оводов. Работали и на ферме мы. В телегу или сани запряжем одного быка — вот • Му-1», а если два быка запрягали, называли повозку «Му-2». Всё с юмором было...

А если кто-то по ранению приходил домой, то в селе все собирались, расспрашивали, видел ли ты моего брата, сына, дочь... А когда кончилась война, мы каждый день бегали к поезду. Придем, никого нет, и идем домой. Это наша была какая-то забота. Всем хотелось увидеть <ного отца...

1. Какими были, по словам автора, отношения между людьми в период Великой Отечественной войны? Приведите примеры из текста источника.
2. Как дети помогали взрослым? Существенной ли, на ваш взгляд, была эта помощь?
3. Какие факты из жизни сельской школы военного времени вас удивили? Можно ли по тексту воспоминаний установить, нравилось автору учиться в школе или нет? Свое мнение поясните.
4. Чем отличалось детство ребят военного времени от вашего детства?

6. День Победы в Новосибирске

Из статьи «9 Мая в Новосибирске и области». «Советская Сибирь», 10 мая 1945 г.

Какой еще день можно сравнить с этим, когда незнакомые обнимались на улицах, словно родные, когда тысячи людей, повинувшись велению сердца, устремились на площадь перед зданием Облсполкома — туда, куда стекался буквально весь город. Это было незабываемое зрелище: свыше полутора тысяч празднично одетых людей, нескончаемыми потоками м швавшихся в беспредельное людское море площади...

Но всё сразу стихает... Слово секретарю Областного комитета партии М. В. Кулагину. <...>

«Дорогие товарищи, друзья, деды, отцы, матери, сестры, жены, дети, героические труженики, славные сибиряки! В этот незабываемый исторический день поздравляем вас с победой, крепко жмем трудовые ваши руки, крепко целуем каждого из вас, желаем вам счастья, долгих лет жизни, успехов в работе на благо нашей славной Родины! Дорогие товарищи! Нельзя словами выразить переживаемые чувства. Этот день войдет в историю многих веков, многих поколений. Сибиряки с честью вынесли на своих плечах тяжесть Отечественной во-

йны, с честью выдержали экзамен. Сибирь в дни войны стала могущественным арсеналом Красной армии. <...> Храбро, стойко, мужественно защищали воины-сибиряки нашу прекрасную страну. За ее свободу и независимость, за счастливое будущее сибиряки на фронтах Отечественной войны бились с врагом, не щадя своей жизни. Никогда наша мать Родина, никогда наш народ не забудут своих храбрых сынов-героев, отдавших жизнь за Отчизну. Слава воинам-сибирякам!».

1. Расскажите о праздновании 9 Мая 1945 г. в Новосибирске.
2. Обратите внимание, какими словами называет руководитель области своих земляков. Случайно ли это? Какие чувства, на ваш взгляд, испытывали собравшиеся на площади люди?
3. Посетите памятное место, связанное с Великой Отечественной войной, в своем городе, районе, поселке. Напишите небольшое сочинение о том, как сибиряки хранят память о военном времени и о людях, его представлявших.
4. Узнайте, какие памятные места, связанные с эвакуированными в наш край блокадниками-ленинградцами, депортированными в 1941 г. российскими немцами есть на территории нашей области. Подготовьте презентацию на эту тему.

НАШ КРАЙ В ПОСЛЕВОЕННОЕ ДВАДЦАТИЛЕТИЕ

Жизнь после Победы. Благодаря победе над фашизмом СССР стал сверхдержавой, имевшей небывалый авторитет в мире. Однако за свободу советскому народу пришлось заплатить большую цену. Великая Отечественная война унесла около 27 млн человеческих жизней, были уничтожены тысячи городов и деревень, промышленных и сельскохозяйственных предприятий. Страна потеряла треть национального богатства.

Однако жизнь постепенно нормализовывалась: были восстановлены отмененные в годы войны отпуска, К часовой рабочий день, прекращены обязательные сверхурочные работы. Миллионы эвакуированных граждан получили разрешение вернуться в родные места. Началась *демобилизация* Красной армии. Домой вернулись несколько миллионов воинов-фронтовиков.

Уровень материального благосостояния людей оставался низким. Продовольствия не хватало. Первые три года после окончания войны продукты питания отпускались рабочим и служащим по карточкам. В декабре 1947 г. *карточную систему* отменили и ввели новые единые розничные цены, которые оказались довольно высокими. Правительству в последующем пришлось неоднократно их понижать. Из-за сохранявшегося дефицита продовольствия установили нормы продажи продукции на одни руки. Таким образом, от нормированного распределения товаров полностью так и не отошли.

В дефиците были также одежда, обувь, посуда, мебель и другие бытовые товары. Качество продукции легкой промышленности оставалось низким. По-прежнему **не** хватало жилья. В первые послевоенные годы на одного новосибирца приходилось всего по 2—3 м² жилой площади. Значительная часть горожан ютилась в тесных бпраках и коммунальных квартирах, где были тяжелые бытовые условия.

Гражданам, оказавшимся в непростой жизненной ситуации, местные власти оказывали материальную по-



Встреча первого эшелона с фронтовиками на вокзале Новосибирска (1945 г.)



Концерт для победителей (вторая половина 1940-х гг.)

Задания. Рассмотрите оформление комнат^1. Чьи портреты вы видите на стенах? Предположите, где состоялся этот концерт.

Интересный факт

В первые годы после окончания войны ощутимую роль в реализации планов экономического развития играл принудительный труд. В конце 1946 г. на строительных объектах области работали 11,3 тыс. военнопленных и 4,8 тыс. заключенных. С помощью принудительного труда были построены корпуса завода им. Чкалова, химический завод № 250 (ныне — «НЗХК»).



Здание Западно-Сибирского филиала Академии наук СССР — один из многих объектов Новосибирска, возведенных военнопленными (1949 г.)



Семён Сергеевич Максименко



Герб города Чулыма. Поселок при железнодорожной станции получил статус города в 1947 г.

Задания. Перечислите символы, которые вы видите на гербе. Предположите, что они символизируют. Проверьте свои версии, обратившись к книге «Официальные символы Новосибирской области и муниципальных образований, входящих в ее состав».



Велосипед «ЗИЧ» завода им. Чкалова (вторая половина 1940-х гг.)



Радиоприемник «Рекорд-46»

мощь. В первую очередь ее получали семьи военнослужащих, инвалиды войны, дети, оставшиеся без родителей.

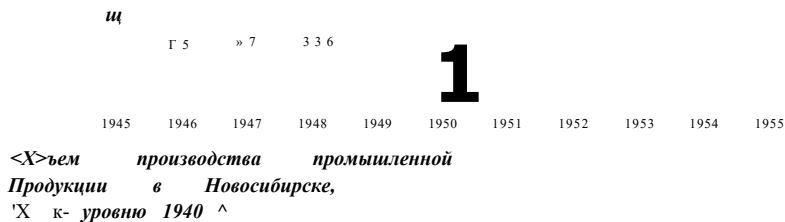
Нужда послевоенных лет не мешала людям высокорезультативно работать ради общего блага. Так, 7 декабря 1945 г. в Новосибирске на строительстве домов № 5, 7 и 11 по улице Мира С. С. Максименко установил новый мировой рекорд кладки кирпича. Со своими помощниками за 8 часов он уложил 121 тыс. кирпичей. За рационализаторские предложения, позволившие ускорить строительство и экономить материалы, С. С. Максименко был удостоен Сталинской премии.

Новые задачи промышленности. Послевоенные годы были для предприятий Новосибирской области временем решения ряда новых важных задач, связанных с переходом к мирной жизни. В конце войны в промышленности в связи с уменьшением оборонного заказа стали падать объемы производства. Для их увеличения заводам нужно было освоить выпуск гражданской продукции. О необходимости ее изготовления говорилось в четвертом пятилетнем (1946—1950 гг.) плане восстановления и развития народного хозяйства, утвержденном 18 марта 1946 г. Пятилетний народнохозяйственный план для Новосибирской области был принят 26 февраля 1947 г. XV сессией областного Совета депутатов трудящихся.

Далеко вперед шагнуло гражданское машиностроение. Новосибирский завод электротермического оборудования (с 1959 г. — «Сибэлектротерм») производил сталеплавильные печи. Необходимые для развития промышленности изделия выпускал Новосибирский завод продольно-строгальных станков (с 1951 г. — «Тяжстанкогидропресс»). Нарастив объемы производства сельскохозяйственной техники «Сибсельмаш». Большое значение в развитии энергетики имела продукция Новосибирского турбогенераторного завода (с 1966 г. — «Сибэлектротяжмаш»).

Местная промышленность постепенно вставала на ноги. Одним из лидеров индустрии стройматериалов оставался Чернореченский цементный завод. В Бердске было организовано производство кирпича. Добывающая промышленность приросла двумя шахтами в Горловском угольном бассейне (юг Искитимского района).

Восстанавливалось производство товаров народного потребления. На авиационном заводе им. Чкалова стали изготавливать велосипеды «ЗИЧ». Бердский радиозавод, начавший работу в октябре 1946 г., наладил выпуск радиоприемника «Рекорд-46». Предшественником этого предприятия был завод им. Дзержинского, эвакуированный в 1941 г. в Бердск из украинских городов Бердянска и Харькова.



Возобновили пошив гражданской одежды швейные фабрики в Новосибирске, Бердске, Барабинске, Полотном. В Купино и Карасуке было организовано производство консервированного молока, в области открылись десятки маслозаводов и предприятий по переработке мяса. Однако объемы выпуска пищевой продукции, одежды, обуви и многих других предметов повседневного обихода оставались недостаточными.

Задания четвертой пятилетки по промышленности полностью выполнила досрочно — в 1948 г., что можно считать таким же подвигом, как перевод экономики на военный лад. В Новосибирской области в этом году объемы промышленного производства почти сравнялись с довоенными показателями.

Следующий пятилетний план (1951—1955 гг.) предусматривал увеличение производства оборонной продукции, что диктовалось обострением противоречий между СССР и США на мировой арене. В нашем регионе на новый качественный уровень вышло авиастроение. В 1949 г. на заводе им. Чкалова началось массовое производство реактивных истребителей МиГ-15. В начале 1950-х гг. был освоен также выпуск самолетов МиГ-17 и МиГ-19. Развитию военного авиастроения способствовало создание в Новосибирске научно-исследовательского института автоматических приборов (1953 г.).

Послевоенная деревня. Сельское хозяйство после окончания войны находилось в упадке. Колхозники отдали на нужды обороны большую часть техники и лошадей. Мало было работников-мужчин: многие из них погибли или стали инвалидами. В 1946 г. на полях и фермах по-прежнему трудились в основном женщины, подростки и старики. Ситуацию усугубила сильная засуха в гиропейской части СССР. Юг страны охватил голод, который удалось преодолеть в 1947 г. После этого государство увеличило поставки техники селу, но комбайнов и тракторов все равно не хватало.

Колхозы сдавали государству свою продукцию по низким ценам и поэтому не имели больших доходов.

Вопросы и задания. 1. Какие изменения произошли в производстве промышленной продукции в 1940—1945 и в 1945—1946 гг. в Новосибирске? Объясните причины этих изменений. 2. Что способствовало росту промышленного производства в послевоенное десятилетие? 3. Назовите предприятия вашего района, которые внесли свой вклад в увеличение объемов производства промышленной продукции в 1946—1955 гг.



Истребитель МиГ-15

МиГ-15 — самый массовый реактивный боевой самолет в истории мировой авиации. В разное время его имели на вооружении около 40 стран мира.



Взвешивание зерна на центральном току перед сдачей государству в колхозе им. Молотова Чистоозёрного района (1951 г.)

Интересный факт

Работников колхозов, без уважительных причин не выполнявших трудовую норму, серьезно наказывали. В 1948 г. в области за «антиобщественный, паразитический образ жизни» было решено выселить в отдаленные районы 674 колхозника.



Трактор СТЗ-НАТИ Алексеевской МТС на вспашке зяби в колхозе «Союз строителей» Ояшинского района (1950 г.)

Интересный факт

В послевоенные годы селяне совершали немало трудовых подвигов. В 1950 г. за получение больших урожаев картофеля, семян и волокна льна-долгунца, выполнение обязательных поставок всех видов продукции звание Героя Социалистического Труда получили: М. С. Горина — звеньевая колхоза «Льновод» Маслянинского района, В. А. Зотиков — звеньевой колхоза «Юный ленинец» Новосибирского района, В. И. Родин и А. И. Шипицын — бригадиры колхоза «Союз строителей» Ояшинского района.



Концерт на полевом стане (1950-е гг.)

Задания. Предположите, кто мог давать концерт труженикам села. Вспомните, что такое агитпоезда, когда и с какой целью они начали создаваться.



Сдача норм ГТО (1940-е гг.)

Чтобы выполнить план хлебозаготовок, хозяйственн| ходилось отдавать большую часть зерна. Были годи. да трудоспособный колхозник в среднем на трудод |Щ лучал по 200—300 кг зерна, то есть всего 4—6 мши На семью выходило 10—15 мешков в год. Часто выда(колхозникам на трудодни было нечего. Из-за неу|мц и изъятия хлеба сверх нормы новосибирская дергшЩ однократно оказывалась на грани голода.

Минимальными были и денежные выплаты. It Ittf в Новосибирской области колхозники получили но додням 61 млн руб.. или 25 % от общего денежного хода колхозов (238 млн руб.). На каждый двор приш по 443 руб. Этой суммы хватило бы на покупку н щ зине, например, 21 кг подсолнечного масла (2 вельря) 41 кг сахара-песка (около одного мешка). Стол i.Ни стоили 22 м льняного полотна. Хотя купить эти щиг вары было непросто: они были в дефиците. ро.шнЧ цены на них возрастали и в 1952 г. достигли наиболц значений.

Выживали селяне в основном благодаря лич| подсобным хозяйствам, которые давали мясо, мод* овощи и картофель. Продажа этой продукции на >w позволяла получить денежные средства. Однако нп; обложение индивидуальных подворий возрастало.

В 1950 г. власти укрупнили колхозы, надеясь пп их продуктивности. За год количество хозяйств гокр лось с 2 671 до 1 517. В 1949 г. на каждый колхоз прf1 дилось 59 дворов, в конце 1950 г. — уже 103. ПосеныМ го колхоза выросли в среднем с 600 до 1 100 га. пошЩ крупного рогатого скота — с 180 до 330 голов. Кол И Ч# работников административно-управленческого иг* нала уменьшилось на 4 074 чел. Ожидаемого эфф укрупнение не дало. В 1951 г. план поставок пи у. ству зерна выполнили только 7 % колхозов, оноп|4| 13 %. мяса — 9 %, молока — 40 %, шерсти]& Не были реализованы задачи по электрификации << развитию агротехники.

К 1950 г. сельскохозяйственное производство сГf в основном было восстановлено. В Новосибирской к этому сроку многие его показатели оставались ниже военного уровня. Обеспечить выполнение задания пятилетки производительные силы деревни не м< За счет одного только стоического терпения кресты! осуществить рывок вперед было нельзя. Страна сТ| на пороге острого продовольственного кризиса.

Духовная жизнь после войны. На обществен pot знание большое влияние оказывала государств* идеология, которая определяла цели и методы р учебных заведений, библиотек, театров, музеев, км

Исрнальных издательств, редакции газет и ра-
яч Людям говорили о величии советского на-
Диполя и призывали к новым историческим
]Мм во благо Родины и всего мира.
МтО-г г. государство существенно смягчи-
лику но отношению к Русской православной
Л t которой в годы войны увидело союзника.
Щм' ивжителей перестали преследовать, для веру-
^кринались храмы и молитвенные дома. Деятели
t o т не Г организовывали сбор средств на нужды
ФСЛ мм и послевоенного восстановления. С кон-
)к* г. политическое давление на церковь вновь

им **называла** тех представителей интеллиген-
м **деятельность**, по ее мнению, не вписывалась
Тимшиые государством идеологические рамки.
ЮК) **х** — начале 1950-х гг. творческое сообщество
рОТрсли кампании по борьбе с «низкопоклон-
"»>Д **Западом**» и «**космополитизмом**». Гонениям
Лгь **ученые**-генетики, писатели, художники,
Ю) >м. **которые**, с точки зрения власти, не были
ми патриотами. Проведение данных кампаний
'мрской области осложнялось нехваткой замет-
i>тп i **ценных** произведений и авторов, что дела-
Нii натянутыми и требовало широкого участия
iv **органов**. Жесткой критике подверглась дея-
Ч) |н<дакции новосибирского литературного жур-
•Им **кие** огни» за публикацию «неправильных»
мин.

т 1 ициально-экономическая стратегия. В мар-
г. умер И. В. Сталин. Пришедшие к власти ру-
ли пыступили за ослабление идеологического
Щн'кращение репрессий, уменьшение доли при-
mioi о гряда в экономике. Глава правительства
кои и лидер партии **Н. С. Хрущёв** считали не-
ММ увеличить уровень доходов населения, повы-
аиодство товаров для него, расширить масшта-
бного строительства.

• «шиально-экономическая программа активно
палась. В середине 1950-х гг. правительство
I уголовное преследование за нарушение тру-
*|^'иимлины, увеличило минимальные размеры
труда и пенсии трудящихся, снизило подход-
W и 1>озничные цены. Граждане приумножали
увеличения объемов реализации на рынке
Мрм гноих подсобных хозяйств, налоговое бремя
tft» лло ослаблено. Повысились заготовительные
Колхозную продукцию.

*Церковь во имя
Святителя
и Чудотворца
Николая
в с. Новолуговом
Новосибирского
района.
Фото О. Нестерова
(2009 г.).
Деревянная
церковь построена
в 1926 г. Закрыта в 1938 г.,
возвращена верующим в 1946
и более не закрывалась*



Интересный факт
В январе — марте 1946 г. приходская
община Вознесенской церкви в Но-
восибирске в ознаменование дня вы-
боров в Верховный Совет СССР пере-
числила 100 млн руб. в Фонд помощи
инвалидам Великой Отечественной
войны и в Фонд помощи детям воен-
нослужащих и погибших на фронте.



*На крыльце сельского магазина.
Село Неудачино Татарского района.
Фото 1950-х гг.*

*Вопрос: как вы думаете, почему
женщины собрались у входа в магазин
именно к моменту его открытия?
Проверьте свои предположения, обра-
тившись к старшим родственникам.*

*Совхозный
радиоузел.
Мошковский
район
(сентябрь
1951 г.)*



К I J ' **Строительство
жилых домов
в Кировском
районе
Новосибирска
(июль 1959 г.)**
liJt'im »л в
PS
IP:»

Питание колхозников Новосибирской области, кг на члена семьи в год

Продукты	1940 г.	1952 г.	1957 г.
Хлеб	149,7	158,8	178,6
Картофель	263,9	360,4	232,1
Овощи и фрукты	49,8	40,7	58,6
Молоко, л	164,7	204,6	233,
Мясо	27,3	16,4	33,5
Рыба	1,7	6,7	5,8
Яйца, шт.	64,0	нет св.	58,0
Сахар	0,8	3,2	9,8
Кондитер, изделия	0,8	1,6	4,3

Задания. 1. Охарактеризуйте изменения в структуре питания колхозников в 1940—1957 гг.

2. Какие продукты питания были на столе жителей села каждый день, а какие только изредка?



Добровольцы едут на целинные и залежные земли (1954 г.)

Интересный факт

В засушливые годы на целине часто поднимались «черные бури» — ветром перемещались огромные массы пыли, в которую превратился плодородный слой почвы. В 1963 г. это бедствие уничтожило в области большие площади посевов, хлеборобы собрали зерна меньше, чем в 1953 г. В начале 1960-х гг. хлеба в стране вновь стало не хватать.

Улучшились условия труда. В 1960 г. завершился переход от восьмичасового к семичасовому рабочему дню (для работающих под землей — к шестичасовому). Принимались меры по расширению экономической самостоятельности колхозов и колхозников, повышению механизации трудоемких работ. Развернулась радиофикация и телефонизация деревни.

Уровень обеспеченности населения продовольствием возрос. Жители нашей области стали лучше питаться. Поднялся спрос на промтовары. В связи с этим в 1955 г. на Новосибирском металлургическом заводе открыли цех эмалированной посуды. Предприятия легкой промышленности наращивали выпуск кожаной обуви и изделий из трикотажа.

Решалась жилищная проблема. В 1957—1960 гг. за счет государственных средств в области было построено более 2 млн м² жилья. Новые многоквартирные дома возводились не в кварталах, как раньше, а в микрорайонах с детскими садами, школами, домами культуры и быта, столовыми, больницами. В 1950-е гг. благодаря созданию ГЭС в Новосибирске появился микрорайон Правые Чёмы (Шлюз). В 1958 г. он вошел во вновь созданный Советский район, где началась застройка Нижней Ельцовки, а также микрорайонов «Щ», «Д» и «Верхняя зона» в Академгородке. В 1960-е гг. стали возводиться дома микрорайона «Юбилейный» Калининского района. Строились в основном четырех- и пятиэтажки с маломерными квартирами в одну — три комнаты («хрущёвки»). Норма обеспеченности жильем составляла 6 м жилой площади на человека.

Освоение целинных и залежных земель. В 1954 г. на востоке СССР по инициативе Н. С. Хрущёва началась массовая распашка целинных и залежных земель под посевы зерновых культур. К 1960 г. в районах Урала, Сибири и Казахской ССР было распахано 41,8 млн га новых земель. Осваивать *целину* отправлялись в основном молодые люди, в первую очередь комсомольцы. Государство предоставило первоцелинникам необходимое количество сельхозтехники. На неосвоенных землях развернулось строительство зерновых совхозов, при которых создавались поселки с магазинами, домами культуры, школами.

Новосибирская область приняла в целинной кампании активное участие. Ее масштабы и порядок проведения были определены постановлением облисполкома и бюро обкома партии от 19 февраля 1954 г. В 1954—1956 гг. на целинные земли области по комсомольским путевкам прибыло свыше 20 тыс. юношей и девушек. Количество тракторов в колхозах и совхозах возросло за эти годы



Промтоварный отдел магазина зерносовхоза «Кремлёвский» Коченёвского района (февраль 1956 г.)

Вопросы и задания. 1. Какие товары представлены, в магазине? Какие из них, на ваш взгляд, покупали чаще других?

2. Как называется устройство, с помощью которого продавец в^асчит^ает сумму покупки? Используется ли оно сегодня? Узнайте правила счета с использованием этого устройства.
3. Кто и с какой целью мог сделать эту фотографию?



Урок физики в школе. Коченёвский район (1960-е гг.)

Интересный факт

В 1943 г. в некоторых школах СССР было введено раздельное обучение мальчиков и девочек. Реформа затронула всего 2 % советских школ и не дала позитивных результатов. Постановление Совета Министров СССР от 1 июля 1954 г. восстановило совместное обучение мальчиков и девочек во всех школах с 1954/55 учебного года.

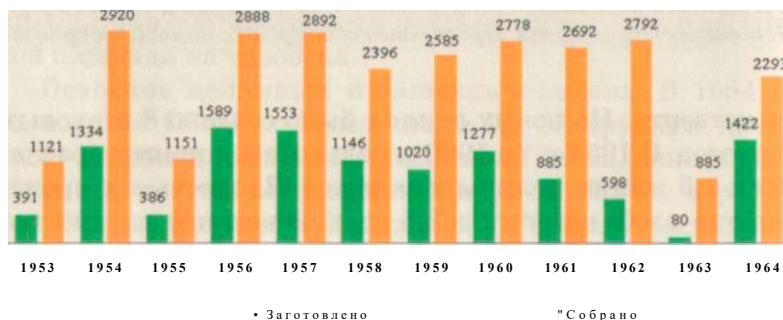


Площадь вспаханных целинных, залежных земель и посевов в Новосибирской области (1953—1964 гг.), тыс. га

Вопрос и задание.

Верны ли следующие утверждения? Свой ответ обоснуйте.

1. В 1954—1960 гг. в Новосибирской области было распахано более 1,5 млн га целинных и залежных земель.
2. Темпы освоения новых земель в 1954—1960 гг. в Новосибирской области непрерывно возрастали.
3. Максимальные площади целинных и залежных земель в Новосибирской области были распаханы в 1954—1957 гг.
4. На всей площади вновь осваиваемых земельных массивов сеяли зерновые культуры.
5. После окончания целинной кампании посевы всех сельскохозяйственных культур на территории Новосибирской области стали непрерывно сокращаться.



Объем собранного и заготовленного в Новосибирской области зерна (1953—1964 гг.), тыс. тонн

1. Используя данные двух диаграмм, посчитайте урожайность зерновых культур в 1953—1964 гг. (в центнерах с гектара). Определите, в каком году урожайность была максимальной, а в каком — минимальной. Предположите, какие факторы оказали наибольшее влияние на урожайность в эти годы. Проверьте свои версии, обратившись к научной и справочной литературе.
2. Вычислите долю зерна, оставшегося в колхозах и совхозах после выполнения ими плана хлебозаготовок. Подумайте, как хозяйства использовали несданное государству зерно.

Целинная кампания позволила стране быстро получить большое количество дешевого зерна и повысить обеспеченность населения продовольствием. Однако условия для сохранения высокого уровня урожайности зерновых полей созданы не были. За соблюдением почвозащитных технологий следили слабо, поэтому почва быстро истощалась.

На новых землях построили мало дорог, ремонтных мастерских, гаражей, поэтому техника быстро выходила из строя. В поселках ощущалась нехватка жилья, магазинов, школ, детских садов, больниц, поэтому целинники уезжали в местности с более комфортными условиями для проживания и труда.

Кампания «догнать и перегнать Америку!». Глава КПСС Н. С. Хрущёв был уверен в том, что СССР может и должен быстро поднять производство товаров народного потребления на небывалую ранее высоту. В мае 1957 г. **партийный** лидер поставил перед животноводами задачу увеличить производство мяса, молока и масла на душу населения до уровня США.

Колхозы и совхозы должны были продолжить начавшееся еще в 1955 г. распространение посевов кукурузы — популярной среди американских фермеров высокоурожайной культуры, способной быстро повысить объемы и качество кормов для скота и птицы. Хозяйства нашей области, которые до 1955 г. не выращивали кукурузу в хозяйственно значимых масштабах, к 1960 г. довели ее посевы до 331 тыс. га, а к 1963 г. — до 624 тыс. га.

Улучшение снабжения населения молоком, мясом, яйцами, а также овощами и фруктами достигалось путем создания на базе колхозов больших государственных хозяйств. Сохранившиеся колхозы укрупнились, их деятельность перестраивалась по образцу совхозной организации производства. Личные подсобные хозяйства сокращались. Крестьянское начало в аграрной экономике слабело.

В октябре 1961 г. на XXII съезде КПСС Н. С. Хрущёв **за явил** о том, что СССР берется за осуществление великой исторической цели — обеспечить самый высокий жизненный уровень по сравнению с любой капиталистической страной. Без решения этой задачи, по мнению Н. С. Хрущёва, невозможно было построить коммунизм. Однако установка эта многим показалась неосуществимой из-за очевидных экономических проблем. В начале 1960-х гг. в стране не хватало зерна. Ощущался дефицит мясомолочной продукции: поднять животноводство с помощью кукурузы не получилось, ее урожайность оказалась низкой. Легкая промышленность не выполняла

пновсшрскиЕЖиеотковоаы



- Вопрос^1.** 1. О существовании какой проблемы в жизни советских людей свидетельствует этот плакат?
2. Б^гла ли решена тружениками села задача, обозначенная на плакате?



Трудящиеся Новосибирска на праздничной демонстрации на площади им. В. И. Ленина

- Вопрос^1.** 1. В каком году сделана фотография? Свое мнение поясните.
2. Какой символ этого года использован в украшении автомобиля?
3. В СССР массовые демонстрации проходили ежегодно 1 мая и 7 ноября. Ноябрьская или Первомайская демонстрация представлена на фото? Свой ответ поясните.



Торжественный митинг, посвященный проходам в локомотивное депо Сковородино Забайкальской железной дороги последнего, 2253-го паровоза, отремонтированного в Новосибирске (ноябрь 1965 г.).

Вопрос. В октябре 1964 г. Новосибирский паровозоремонтный завод отремонтировал перв^ий электровоз и стал электровозоремонтн^Им предприятием, а через год состоялся митинг, посвященный проходам последнего починенного паровоза. О каком процессе в развитии железных дорог свидетельствуют эти факты?



Электровоз ЧС2-158 с пассажирским поездом. Такие электровозы изготавливались в Чехословакии на заводе Skoda в 1958—1973 гг.



Перекрытие русла Оби при сооружении плотины Новосибирской ГЭС (1956 г.).

планы по выпуску одежды, обуви, предметов повседневного обихода.

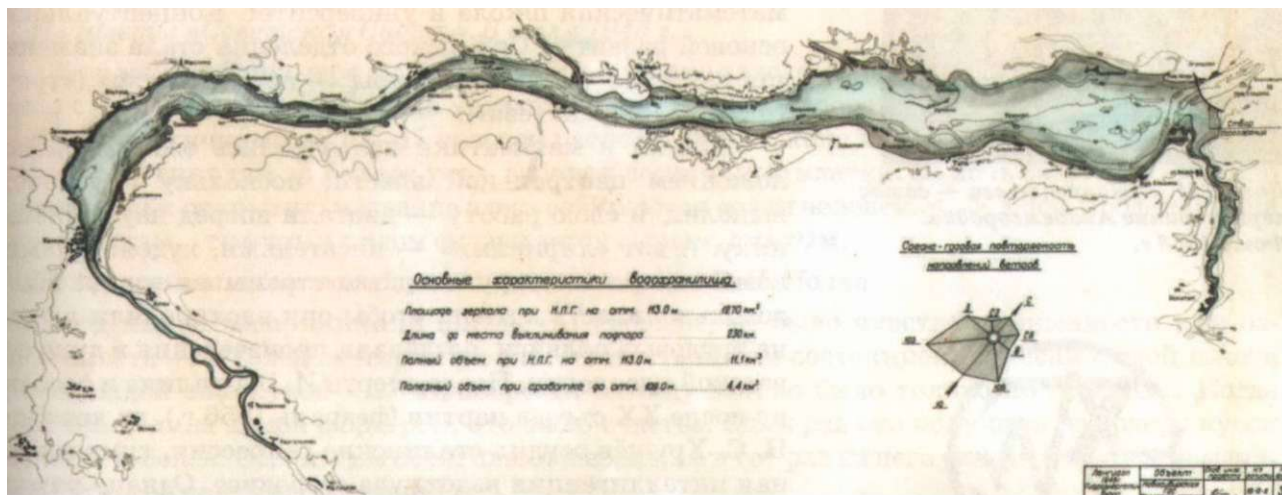
1 июня 1962 г. для повышения интереса колхозов к развитию животноводства правительство существенно повысило закупочные цены на скот, птицу, молочные продукты. Убытки, которые несло государство в связи с этим, предполагалось компенсировать самым простым и в то же время самым непопулярным способом — за счет подъема розничных цен на мясные продукты. При этом в целях уменьшения издержек населения были снижены розничные расценки на сахар-песок, а также на ткани и изделия из них, что, однако, оказалось слабым утешением для граждан. Подорожание мясной продукции в условиях ее дефицита вызвало недовольство горожан.

Развитие тяжелой промышленности было более впечатляющим. Эта отрасль традиционно получала больше средств и новых технологий. Новаии использовались в основном в оборонном производстве, плодами которого, в частности, стали пуски космических кораблей. СССР смог обогнать США в космической гонке. Новосибирская область внесла в развитие отечественной космонавтики ощутимый вклад. На ее территории были построены предприятия, связанные с производством ракетной техники: Куйбышевский химический и Бердский электро-механический заводы. Позже в Искитиме заработало предприятие по изготовлению искусственного волокна.

Прогрессировала энергетика: строились тепловые и гидроэлектростанции. В нашем регионе, как и в стране в целом, ускорила электрификация железнодорожных путей. В 1953—1956 гг. был подключен к электросетям последний участок Омской железной дороги Транссиба: Чулымская — Исилькуль. В 1958—1960 гг. введен в эксплуатацию переведенный на электротягу участок Томской магистрали Новосибирск — Мариинск. В 1961 г. Омская и Томская дороги были объединены в Западно-Сибирскую железную дорогу с центром управления в Новосибирске. В 1961—1962 гг. электрифицированы участки Инская — Промышленная (201 км) и Пня — Черепаново (100 км). Паровозы уступили место более быстрым и мощным электровозам.

Строительство гидроэлектростанции. Знаменательным событием в истории нашей малой родины стало создание Новосибирской ГЭС. Ее возведение стартовало в апреле 1950 г. Первый бетон в сооружения станции был уложен в мае 1953 г., в судоходный шлюз — в апреле 1954 г. В 1955 г. начались основные монтажные работы, которые продлились до 1957 г. Перекрытие русла Оби осенью 1956 г. оказалось сложнейшей задачей. Река сопротивлялась власти человека: 25 октября она смыла

по 000



План Новосибирского водохранилища. Ленинград, 1948 г.

понтонный мост и каменную насыпь. На ликвидацию последствий аварии гидростроители потратили много сил. Обь перекрыли 5 ноября 1956 г. В постоянную эксплуатацию объект был пущен 12 августа 1961 г.

ГЭС стала играть важнейшую роль в работе энергосистемы Новосибирска. Благодаря ей в городе было запущено троллейбусное сообщение. На Оби в 1957—1959 гг. появилось водохранилище. Новосибирцы называют его Обским морем. Оно является не только накопителем воды, транспортной артерией, объектом гидрологических исследований и рыболовными угодьями, но и местом для занятия спортом и отдыха граждан.



Строительство здания Новосибирской ГЭС (1957 г.)

Развитие науки. «Физики» и «лирики». Широкими шагами шла вперед наука. 18 мая 1957 г. Совет Министров СССР принял постановление «Об организации Сибирского отделения АН СССР». В Новосибирске развернулось строительство Новосибирского научного центра — Академгородка. В 1964 г. в нем было уже 15 институтов, опытный завод, жилые дома, шесть общеобразовательных школ, кинотеатр, две больницы. 1 сентября 1959 г. открылся Новосибирский государственный университет. На единственном на тот момент факультете естественных наук стали готовить специалистов по математике, механике, физике, химии, геофизике.

Первым председателем Сибирского отделения стал выдающийся математик и физик академик М. А. Лаврентьев, который вместе с академиками С. П. Соболевым и С. А. Христиановичем — крупными



Академик Михаил Алексеевич Лаврентьев (1959 г.)



Домик М. А. Лаврентьева — самое первое здание Академгородка.
Фото 1968 г.



Эмблема Сибирского отделения
Российской академии наук
и Новосибирского научного центра

Задания. На эмблеме изображена греческая буква сигма. Как можно истолковать ее значение в этой эмблеме? Проверьте свою версию, обратившись к официальному сайтам Академгородка и СО РАН. Разберитесь в символике этой эмблемы. Прокомментируйте ее смысл

советскими математиками — выступил инициатором создания данной организации. Детищами М. А. Лаврентьева были Институт гидродинамики, Физико-математическая школа и университет. Концептуальной основой развития Сибирского отделения стала знаменитая формула «Наука — кадры — производство» («треугольник Лаврентьева»).

Физики и математики пользовались особым расположением центральной власти, поскольку с успехом выполняли свою работу — двигали вперед науку и технику. А вот «лириками» — писателями, художниками, композиторами — руководство страны не всегда было довольно: власть хотела, чтобы они вдохновляли людей на трудовые подвиги, создавали произведения в духе советской идеологии. После смерти И. В. Сталина и особенно после XX съезда партии (февраль 1956 г.), на котором Н. С. Хрущёв осудил сталинские репрессии, гуманитарная интеллигенция вздохнула свободнее. Однако рамки дозволенного в художественной среде расширились ненамного, власть требовала произведений, призывающих человека к труду и борьбе во имя всеобщего блага. Главный литературный журнал Новосибирска «Сибирские огни» учел замечания, сделанные ему властью в предшествующий период, и публиковал именно такие работы. С января 1958 г. издание стало ежемесячным (до этого с 1946 г. оно выходило раз в два месяца), его тираж увеличился.

В целом во второй половине 1940-х — начале 1960-х гг. наша область продвинулась далеко вперед по пути культурного, экономического и социального развития. Качество жизни людей повысилось. Они стали потреблять больше духовных и материальных благ.

Вопросы и задания

1. Какие задачи стояли перед промышленностью Новосибирской области в послевоенный период? Как они осуществлялись?
2. Какие социальные проблемы существовали в Новосибирской области в 1945—1964 гг.? Приведите примеры их успешного решения.
3. Сравните развитие сельского хозяйства Новосибирской области в 1945—1953 гг. и 1953—1964 гг.: выделите общие черты и различия. В чем, на ваш взгляд, заключалась противоречивость в развитии сельского хозяйства Новосибирской области?
4. Охарактеризуйте деятельность промышленных предприятий Новосибирской области в 1953—1964 гг., перечислите неоспоримые достижения и нерешенные проблемы.
5. Как вы понимаете формулу М. А. Лаврентьева «Наука — кадры — производство»? Проиллюстрируйте ее примерами деятельности М. А. Лаврентьева во главе Сибирского отделения АН СССР.
6. Кого в 1960-е гг. называли «физиками», а кого — «лириками»? Какие реалии эпохи отразились в строках стихотворения Б. Слуцкого «Что-то физики в почете, что-то лирики в загоне. Дело не в сухом расчете, дело в мировом законе». В чем, по вашему мнению, состояла причина дискуссий между «физиками» и «лириками»?

ИЗУЧАЕМ ИСТОРИЧЕСКИЕ ИСТОЧНИКИ

1. Повседневная жизнь в послевоенные годы

Из газеты «Советская Сибирь». 6 июля 1946 г.

...Возьмем для примера магазин № 62 в городке завода им. Чкалова. Порядки в нем таковы: с 9—10 часов вечера около магазина начинается очередь «на следующий день». Люди кучками по 10—15 человек располагаются около магазина и в подъездах соседних домов и спят там до 7 часов утра, забивая лестничные клетки. За ночь очередь постоянно нарастает, и к открытию магазина здесь собираются сотни человек. <...> Хлеб, продающийся по карточкам... сплошь и рядом оказывается сырым, смятым.

Из воспоминаний новосибирской писательницы В. И. Полян

Голод мы не воспринимали как нечто ужасное, не было чувства униженности или озлобленности — с голодом мирились как с естественным состоянием. Но если с едой плохо, то с одеждой еще хуже! <...> Приобрести одежду можно было только по ордерам... Когда мама приходила домой с ордером, это было счастье. Один раз она получила по ордеру кусок ткани — гобелен. Обычно им обтягивают мебель... а в тот раз из него сшили блузку для меня. Из остатков получился коврик!

1. О каких проблемах повседневной жизни в послевоенные годы идет речь в источниках?
2. О чем может свидетельствовать факт их обсуждения на страницах газет? Свое мнение поясните.
3. Какую значимую информацию для понимания сущности проблем жизни в послевоенное время дают источники личного происхождения (воспоминания) в сравнении с информационными сообщениями в газетах? Свое мнение обоснуйте цитатами из источника.

2. Об укреплении отстающих колхозов

Из докладной записки представителя Совета по делам колхозов при Правительстве СССР по Новосибирской области А. Коровина «О работе местных органов Новосибирской области по укреплению отстающих колхозов» председателю Новосибирского облисполкома И. Г. Шкарбану. 24 апреля 1952 г.

...Проверка показала, что большинство колхозов области ежегодно не выполняют своих обязательств перед государством по поставкам сельскохозяйственных продуктов. <...>

План надоя молока не выполнили в 1949 г. 2 366 колхозов, или 88,5 %, в 1950 г. — 1 460, или почти все колхозы, за исключением 6, в 1951 г. ни один колхоз области не выполнил установленного плана надоя молока. <...>

Абсолютное большинство колхозов последние три года получают низкие урожаи как полевых, так и огородных сельскохозяйственных культур. В 1951 г. на урожайности хлебов в значительной степени отразились неблагоприятные климатические условия, тем не менее, невыполнение государственных заданий по применению агротехнических мероприятий и неудовлетворительная работа машинно-тракторного парка является одной из главных причин низких урожаев. <...>

В колхозах области большая текучесть руководящих кадров колхозов. За 1951 г. сменилось 234 председателя. Большинство председателей не имеют необходимых теоретических знаний. <...>

Отстающие колхозы являются крупными сельскохозяйственными артелями, за которыми закреплено большое количество земли. <...> Но закрепленные земли используются далеко не полностью <...>. Скот в этих колхозах содержится, главным образом, в примитивных помещениях. <...>

В колхозе «Путь к коммунизму» Колыванского района в 1951 г. построена конюшня на 150 мест, стены ее сделаны из двух плетней с заложеной между ними соломой, потолок из

жердей, покрытых соломой, крыши нет. В этом колхозе нет ни одного животноводческого помещения, которое было бы накрыто крышей. Здесь один коровник, временно пустовавший, растащен колхозниками на дрова <...>.

В некоторых колхозах значительная часть колхозников не принимает трудового участия в общественном труде, даже в особенно напряженные периоды года. <...>

В целях организационно-хозяйственного укрепления отстающих колхозов я полагаю необходимым разработать мероприятия по каждому колхозу и в первую очередь укрепить их квалифицированными кадрами.

1. Какие колхозы, согласно тексту источника, считались отстающими? Как на основе источника можно охарактеризовать экономическую систему в СССР? Подтвердите свое мнение цитатами из текста.
2. Какие причины невыполнения колхозами обязательств перед государством называет автор документа?
3. Какие меры по укреплению отстающих колхозов автор как представитель власти считает наиболее важными? Обоснуйте это решение, опираясь на текст документа.
4. Объясните, почему меры по укреплению отстающих колхозов Новосибирской области разрабатывались не в нашем регионе, а в правительстве СССР?

3. О строительстве Новосибирской ГЭС

Из постановления бюро Новосибирского обкома ВКП(б) «О строительстве Новосибирской гидроэлектростанции на реке Обь». Январь 1950 г.

...В целях оказания первоочередной помощи вновь организованному специальному строительно-монтажному управлению «Новосибирскгэсстрой» бюро Обкома ВКП(б) постановляет: <...>

6. Обязать начальника Новосибирской конторы оргнабора т. Романова обеспечить в марте с. г. выполнение плана оргнабора рабочих для «Новосибирскгэсстроя» в количестве 650 чел. <...>

10. Обязать начальника «Новосибирскгэсстроя» т. Иванова и начальника Областного управления сельского хозяйства т. Жуковского закончить к 10 марта с. г. оформление первоочередных отчуждений земель и строений колхоза имени Тельмана (с. Нижние Чёмы), занимаемых под стройплощадку строительства ГЭС. <...>

12. Просить Совет Министров Союза СССР:

а) распространить на строительство Новосибирской гидроэлектростанции постановления Совета Министров СССР о 20-процентной надбавке к зарплате рабочим, инженерно-техническим работникам и служащим... занятым на строительстве Новосибирской ГЭС. <...>

б) обязать министра внутренних дел Союза ССР т. Круглова организовать во втором квартале 1950 г. на строительстве Новосибирской гидроэлектростанции лагерь заключенных на 2 000 человек, доведя численность его к концу третьего квартала с. г. до 6 000 человек.

в) распространить на строительство Новосибирской гидроэлектростанции постановление Совета Министров СССР о льготах для лагерей заключенных.

Из постановления Новосибирского облисполкома и бюро Новосибирского обкома КПСС «О мероприятиях по завершению работ, связанных с подготовкой к затоплению зоны водохранилища Новосибирской ГЭС». 25 июня 1955 г.

1. Считать окончательным сроком завершения всех работ по очистке зоны затопления водохранилища Новосибирской ГЭС 1 октября 1956 г. и по очистке ложа водохранилища... — 1 января 1956 г. <...>

2. Утвердить график переноса строений и сооружений из зоны затопления по Ордынскому, Искитимскому, Новосибирскому районам и г. Бердску. <...>

3. ...Окончить к августу 1955 г. работы по санитарной очистке ложа водохранилища (уборка и сжигание мусора, древесной соломы и навоза, засыпка колодцев и подвалов, вывозка и

разбрасывание навоза и перепахивание территории скотных дворов).

4. ...Произвести... в течение 1955 и 1956 гг. работы по переносу и укреплению кладбищ и скотомогильников в объеме, утвержденном проектом на санитарную очистку ложа водохранилища. <...>

6. Утвердить графики работ по лесочистке, по переносу дорог, средств связи, объектов (облпотребсоюза, Межрайторга, строений и сооружений треста Маслосырпрома, Заготзерно, Нефтебывта... выполнение работ по подготовке к судоходству по Новосибирскому водохранилищу, сноса строений лесозаготовителей. <...>

8. Установить порядок, при котором здания государственных учреждений, партийных и административных организаций должны переноситься из зоны затопления в первую очередь. <...>

11. ...Открыть к 10 июля с. г. лесоторговый склад в г. Бердске для продажи леса переселенцам, с постоянным наличием необходимого сортамента лесоматериала. <...>

30. ...Предоставить рабочим и служащим на время переноса их личного домовладения очередные отпуска и отпуска без сохранения содержания в соответствии с существующим ли конодательством.

31. Обязать правления переселяющихся колхозов освобождать колхозников от работ в колхозе в период переноса их личных домовладений сроком на 45 дней. <...>

37. <...> г) решить вопрос о выделении безвозвратной ссуды на перенос строений инвалидам Великой Отечественной войны, труда, престарелым, пенсионерам, многосемейным.

1. Объясните, почему строительство объектов гидроэнергетики было приоритетным направлением экономического развития страны в послевоенные годы. Какие изменения в экономическом развитии Новосибирской области потребовали срочного возведения Новосибирской ГЭС?
2. Кто трудился на строительстве электростанции? Объясните причины широкого применения при ее создании труда заключенных.
3. Найдите постановление Совета Министров СССР, о котором идет речь в тексте источника, и выясните, о каких льготах для лагерей заключенных в нем говорится. С какой целью, на ваш взгляд, они вводились?
4. Перечислите подготовительные мероприятия к затоплению зоны водохранилища Новосибирской ГЭС. Объясните, с какой целью они проводились. Почему здания государственных учреждений, партийных и административных организаций переносились из зоны затопления в первую очередь?
5. Найдите на плане водохранилища населенные пункты, затопленные после постройки Новосибирской ГЭС. Подготовьте рассказ об истории одного из них.
6. Есть ли среди ваших земляков те, кто был переселен с мест затопления при строительстве Новосибирской ГЭС? Запишите их воспоминания о переезде и обустройстве жизни на новом месте.
7. Найдите в Интернете различные оценки последствий и значения сооружения Новосибирской ГЭС, ее роли в экономике Новосибирской области. Как авторы обосновывают свое мнение?

Из стихотворения Г. Гоца «Песнь о сибирском море»

По-над берегом сосны стеной,
По-над берегом сосны в дозоре.
Плещет, плещет обскою волной
Молодое сибирское море.
Здравствуй, дальний простор голубой,
Здравствуй, ветер, товарищ крылатый!
Ты лети над родною страной,
Расскажи, чем сильны и богаты.

1. Датировать стихотворение: определите год, не ранее которого оно было написано. Свой ответ поясните.
2. Конкретизируйте фактами истории нашего края фразу автора: расскажите, «чем сильны и богаты» наши земляки.

4. Об освоении целинных и залежных земель

Из воспоминаний Владимира Алексеевича Баранова, в 1954 г. возглавлявшего эшелон первоцелинников

Наш [поезд] шел от Новосибирска до Карасука со многими остановками. <...> От этих станций разъезжались добровольцы и буквально на пустом месте создавали совхозы. Смена была по двенадцать часов. На тракторах пахали в зависимости от погоды, часто от рассвета до заката. Те из целинников, кто на лошадях был, работали, пока у животных силы не кончатся. <...> В своих фанерных чемоданчиках некоторые целинники везли балалайки и гармошки, поэтому, когда ехали в поезде, песни не умолкали. Потом на местах и клубы стали открывать.

1. Какие выводы о трудовых буднях и повседневной жизни целинников можно сделать на основе источника?
2. Найдите в Интернете записи песен середины 1950-х гг. Расспросите своих старших родственников, насколько эти песни были популярны в те годы.

Из стихотворения новосибирского поэта И. Ветлугина «Поход на кукурузу!»

Эта культура — очень хорошая
и защищать на словах ее нечего.
Разве лишь скептики, мохом обросшие,
смотрят сейчас на нее недоверчиво.

Ходят такие по пашне в перчатках,
время проводят в одуре сонной,
после вздыхают —
нет ни початков,
нету, представьте, и массы зеленой.

Зря, дескать, тратили летом денечки
на ненадежную эту диковинку.
Снова, сердечные, ветки да кочки
в трудную пору
подвозят к коровнику.

Нет,
кукуруза—
культура надежная.
Наши поля для нее — хороши.
Вот и возьмишь-ка, звено молодежное,
скептикам t
правду свою докажи!..

Звенья такие и в городе созданы.
Всюду задор комсомольский горяч.
Близость к селу
измеряем не верстами —
общностью целей, стремлений, задач...

1. Датируйте стихотворение: определите год, не ранее которого оно было написано. Свой ответ поясните.
2. Установите, какие вопросы, связанные с массовым выращиванием кукурузы, волновали современников.
3. Кому, на ваш взгляд, адресовано стихотворение? В чем автор стремится убедить читателя?

Из статьи новосибирского писателя А. В. Никулькова о целинном совхозе «Кочковский» Кочковского района, опубликованной в газете «Советская Сибирь» 9 июня 1959 г.

Я был в нем пять лет назад, когда он только что создавался и собирал первый урожай с покоренной земли. Тогда между новенькими домами и котлованами стояли палатки; торговала автолавка; баней пользовались в районном центре.

Первый урожай был собран с двух тысяч гектаров, а сейчас [в 1959 г.] совхоз имеет 10 тысяч гектаров пахотной земли. Палатки давно исчезли, построено около четырех с половиной тысяч квадратных метров жилья. Такой красивой школы нет и в Кочках, рабочие не нахвалятся своей баней, а в совхозный магазин ездят даже из райцентра.

Но кое-что живо вернуло к первым дням строительства. Посреди усадьбы зияет котлован с обвалившимися от времени краями. Я видел его и пять лет назад. Здесь должен был подняться клуб. <,,>

Осыпающийся котлован посреди центральной усадьбы... приобретает символическое значение. Он словно свидетельствует: совхоз построен, но не достроен. С 1955 г. строительство фактически прекращено. Все население совхоза насчитывает около пятисот человек вместе с детьми, стариками и домохозяйками. А ведь одних механизаторов необходимо более четырехсот. На сто комбайнов имеется пока лишь 12 комбайнеров, не хватает 200 квалифицированных трактористов. <...> Недавно из Рязанской области приехали 19 семей. Но селить негде. До сих пор 80 семей живут в бараках, многие — на частных квартирах... Необходимо срочное строительство еще 1 500—2 000 квадратных метров жилья. За пять лет совхоз стал многоотраслевым хозяйством. <...> Необходимо строить три коровника, три телятника, свиноводник, птичник. Нужны сушилка, водонапорная башня, клуб.

1. Как, на ваш взгляд, автор оценивает политику освоения целины? Найдите слова-маркеры, с помощью которых автор демонстрирует свою оценку.
2. Какие проблемы в организации целинного совхоза называет автор? Предположите, чем можно объяснить их возникновение. Проверьте свои версии: расспросите старших родственников — современников или участников освоения целины или обратитесь к воспоминаниям целинников, размещенным в сети Интернет.
3. Найдите в Интернете оценки последствий и значения освоения целинных земель в Новосибирской области. Как авторы обосновывают свое мнение?

5. О создании Сибирского отделения АН СССР

Из воспоминаний академика А. А. Трофимука

18 мая 1957 г. было принято Постановление «Об организации Сибирского отделения ЛН СССР». <...> Еще перед выходом постановления Лаврентьев вместе с Христиановичем отправились по Сибири, чтобы посмотреть, куда «посадить» этот центр, прибывающий извне. Сначала они побывали в Томске, где их встретили весьма неприветливо. Томичи полагали, что они находятся уже на весьма высоком научном уровне и что помощь столицы им не требуется, и если уж у государства имеются деньги, то пусть оно развивает их собственные начинания. Следующим городом стал Иркутск, где отношение к идее тоже было весьма хмурое. Там вообще недоумевали — для чего это нужно? В Новосибирск приехали, уже готовясь к нерадостной встрече. Но здесь, вопреки ожиданиям, их встретил радушный прием руководства филиала Академии наук. <...> Нельзя не сказать и об общем настрое большой Академии, весьма ревниво отнесшейся к инициативе ученых, не понимавшей, для чего нужно увозить из Москвы лучшие кадры. <...>

Подбирая кадры, работая над организацией отделения, Лаврентьев не хотел, чтобы новое дело превратилось в некую кампанию, действующую по принципу: пошумели — и разошлись. Поэтому, встречаясь с претендентами, с теми, кто был приглашен, ставил непременно

ное условие: выезжать в Сибирь не временно, а на всю жизнь! И он все время предупреждал коллег: тщательно посмотрите, не двигают ли людьми карьеристские цели. <...>

Основатель Сибирского отделения был человеком большого мужества. Достаточно сказать, что он решился в то время, когда биология и кибернетика подвергались гонениям, привлечь наиболее выдающихся и преследуемых ученых. <...>

Хрущёв, создавший научный оазис, многое делал, чтобы и разрушить его. Хорошо помню многочисленные приезды Хрущёва в Новосибирск. С одной стороны, он восхищался всем увиденным в Академгородке, с другой — запрещал проекты, набрасывался на Лаврентьева: «Как вы посмели пригласить сюда вейсманистов-морганистов и даже организовать для них институт?» <...>

Энергия замыслов с не меньшей энергией перетекала в энергию дел — строительство стало идти успешно, царил дух подъема и энтузиазма. Был создан такой прекрасный научный климат, когда каждый был готов взяться за любую задачу. <...>

Перед отделением Лаврентьев ставил три основополагающие задачи: первая — развитие науки, вторая — немедленное продвижение достижений науки в народное хозяйство, в промышленность, третья — подготовка смены. <...>

Когда сняли Хрущёва, начали подбирать ключи и к Лаврентьеву как к его любимцу. Искали повод, чтобы быстрее от него избавиться... Лаврентьев согласился на отставку лишь после того, как получил заверения, что его пост займет его последователь и соратник Гурий Иванович Марчук...

Лаврентьева не стало в 1980 г. Но школа его жива...

1. Как в разных сибирских городах была воспринята идея создания научного центра? Какие объяснения причин такого отношения приводит А. А. Трофимук?
2. Какими принципами руководствовался академик М. А. Лаврентьев, подбирая сотрудников Сибирского отделения АН СССР? Можно ли утверждать, что эти принципы уместны и сегодня? Свое мнение поясните.
3. Какие задачи М. А. Лаврентьев ставил перед Сибирским отделением АН СССР? Обратитесь к ресурсам Интернета и найдите примеры решения каждой из них.
4. Как в Новосибирской области увековечена память о М. А. Лаврентьеве и его деятельности? Обобщите собранную информацию в виде презентации.

ЛИГ 15.

В ГОДЫ «ЗАСТОЯ» И «ПЕРЕСТРОЙКИ»

После отставки Н. С. Хрущёва в октябре 1964 г. начался двадцатилетний период развития СССР, условно именуемый «застоем». На этом этапе государство добилось больших успехов в международных делах. В стране отсутствовали какие-либо существенные политические потрясения. Уровень жизни людей был самым высоким в советской истории. Власть объявила о построении «развитого социализма». До середины 1970-х гг. народное хозяйство развивалось динамично, но в последующие годы темпы его роста замедлились. Страна стала погружаться в кризис, из которого не смогла найти выход. В результате «перестройки» советский строй был демонтирован.

Социально-экономическое развитие в середине 1960-х — 1970-х гг. В 1965 г. стартовали «Косыгинские реформы» — меры по совершенствованию системы планирования народного хозяйства и управления производством, которые осуществлялись под руководством председателя Совета Министров СССР А. Н. Косыгина. Они предусматривали перевод предприятий на *хозрасчет*, использование в производстве достижений научно-технического прогресса. Увеличивалось финансирование легкой промышленности и сельского хозяйства. Повышались расходы на социальную сферу. Государство располагало достаточными средствами благодаря доходам, получаемым от экспорта нефти.

Одной из приоритетных задач легкой промышленности было увеличение объемов и качества пошива одежды. В Новосибирской области выполнение этой установки связывалось с работой созданного в 1964 г. швейного производственного объединения «Северянка», специализировавшегося на выпуске женской одежды. На пошив одежды для мужчин стала отвечать фабрика им. ЦК профсоюза швейников. В 1975 г. она стала главным предприятием вновь созданного одноименного швейного объединения, в которое вошли фабрики в Болотном и Барабинске. Верхнюю, рабочую, школьную и спортивную одежду производила Бердская швейная фабрика.

В годы восьмой пятилетки (1966—1970) легкая промышленность Новосибирской области сделала значительный шаг вперед. Объемы производства продукции

Мнение историков

«Застоем» часто называют период в истории СССР от отставки Н. С. Хрущёва (1964 г.) до начала «перестройки» М. С. Горбачёва (1987 г.). Последний и ввел термин «застой» в политический оборот. В докладе перед XXVII съездом КПСС (1986 г.) М. С. Горбачёв заявил о том, что при его предшественниках «в жизни общества начали проступать застойные явления». Другое название данного периода — эпоха «развитого социализма». Этот термин ввел в широкий обиход Л. И. Брежнев, обращаясь к гражданам по случаю 50-летней годовщины Октябрьской революции (1967 г.).



Конвейер швейного производственного объединения «Северянка» (1975 г.)

ТМ
Ff

Задание: на основе фотографии объясните, что такое конвейер. Каким образом исполь-

зование конвейера способствовало повышению эффективности производства?



На Морском проспекте Академгородка (1967 г.)



Электробритва
«Бердск-2»

Sii-
Радиола
«Рекорд-65»



Телевизор
«Изумруд-207»



Передовая птичница
племптицесовхоза «Болотнинский»
Болотнинского района
М. Г. Добровольская (1973 г.)



Визит президента Французской
Республики Шарля де Голля
в Академгородок (июнь 1966 г.)

Интересный факт

Столицу Сибири посетили многие высокопоставленные гости из-за рубежа, в частности, вице-президент США Ричард Никсон (1959 г.), лидер Югославии Иосип Броз Тито (1968 г.), премьер-министр Швеции Улоф Пальме (1976 г.), будущий премьер-министр Индии Раджив Ганди (1983 г.). Неоднократно бывали в Новосибирске Н. С. Хрущёв и Л. И. Брежнев. Первый приезжал четыре раза (в 1956, 1959 и 1961 гг.), второй — два (в 1972 и 1978 гг.).

выросли на 50 %, производительность труда — на 60 %. В объединении «Северянка», на предприятиях им. ЦК Профсоюза швейников и «Соревнование», фабриках в Бердске, Черепанове, Барабинске, Куйбышеве, Татарске, Болотном были установлены быстроходные швейные машины, на предприятии «Сибирь» — высокопроизводительные автоматы. В последнем оборудовании было обновлено на 26 %, производительность труда поднялась на 47%.

Осваивали выпуск товаров для населения электротехнические заводы. На Бердском электромеханическом заводе в 1964 г. стали изготавливать электробритвы «Бердск». Через год на Бердском радиозаводе запустили производство радиолы «Рекорд-65». Новосибирское предприятие «Электросигнал» выпускало телевизионные приемники. В 1975 г. на нем началась сборка телевизоров «Изумруд-207».

Развивалось и оборонное производство. В середине 1960-х гг. Бердский электромеханический завод начал выпускать оборудование, применявшееся при прокладке шахт для базирования ракет, а в 1970-е гг. — изделия для космических аппаратов. Завод им. Чкалова в начале 1970-х гг. освоил выпуск фронтовых бомбардировщиков Су-24.

Колхозы и совхозы встали на интенсивный путь развития: шире использовали минеральные удобрения и другие химикаты, мелиорацию земель, новые модели тракторов и комбайнов. Активно внедрялись экономические методы управления сельхозпроизводством. Они с высокой результативностью применялись в совхозе «Большевик» (село Верх-Ирмень Ордынского района), который 2 июля 1969 г. в рамках визита в Новосибирскую область посетил глава правительства А. Н. Косыгин.

Создавались крупные животноводческие фермы, работавшие на промышленной основе. Многие из них строились на средства нескольких хозяйств. В Новосибирской области межхозяйственная кооперация использовалась главным образом для организации ферм по откорму крупного рогатого скота. Одно из крупнейших предприятий такого типа — межколхозный промышленный откормочный комплекс «Воробьевский», созданный в 1971 г. в Колыванском районе.

Производство продукции животноводства возрастало. За восьмью пятилетку (1966—1970 гг.) среднегодовой выпуск мяса увеличился относительно предшествующего пятилетия на 20 %, за девятую (1971—1975 гг.) — на 37 %, молока — на 25 и 30 %, соответственно. Наиболее динамично развивалось птицеводство. Крупные предприятия по выпуску яиц и мяса птицы работали

в Куйбышевском, Коченёвском, Новосибирском, Искитимском, Тогучинском и Болотнинском районах. Область оставалась крупным поставщиком зерна.

Улучшились условия труда рабочих и служащих. В 1966 г. было принято решение о переходе от шестидневной к пятидневной рабочей неделе с двумя выходными. В 1967 г. рабочий день вновь стал восьмичасовым. Новая Конституция СССР, принятая 7 октября 1977 г., закрепила 41-часовую рабочую неделю. Возросла зарплата учителей, врачей, работников культуры.

Колхозники с 1964 г. стали получать гарантированную государством *пенсию по старости*. Материальное благосостояние селян, а также населения небольших городов возросло еще и потому, что прекратились гонения на личные подсобные хозяйства. К середине 1980-х гг. доходы сельских жителей составляли примерно 80—90 % доходов горожан. В 1974 г. в области завершилась наспортизация колхозников.

Продвинулась вперед наука. Новосибирск стал центром Сибирского отделения Всесоюзной академии сельскохозяйственных наук им. Ленина (СО ВАСХНИЛ). Решение о создании организации Совет Министров СССР принял 14 ноября 1969 г. Ее главой в ноябре 1970 г. был избран вице-президент ВАСХНИЛ *И. И. Снягин*. В этом же году строители заложили первый камень в основание будущего городка СО ВАСХНИЛ, получившего название *Краснообск*. При его строительстве использовался опыт создания Академгородка СО АН СССР. 6 мая 1970 г. правительство постановило создать в Новосибирске Сибирский филиал Академии медицинских наук СССР. Эту структуру возглавил академик *В. П. Казначеев*, руководивший Институтом клинической и экспериментальной медицины — первой научной организацией филиала.

27 ноября 1970 г. указом Президиума Верховного Совета СССР «За большие успехи, достигнутые трудящимися области, в выполнении заданий пятилетнего плана по производству промышленной продукции и развитию науки и культуры» Новосибирская область награждена вторым орденом Ленина. Орден был вручен 18 июня 1971 г. заместителем председателя Совета Министров СССР *К. Т. Мазуровым* на торжественном собрании передовиков производства Новосибирской области в театре оперы и балета. Орден приняли *А. И. Зверев*, председатель Новосибирского облисполкома, и *Ф. С. Горячев*, первый секретарь Новосибирского обкома КПСС.

ik

Ираклий Иванович Снягин (1911—1978) изучал агротехнические условия применения удобрений в Сибири, создал современную концепцию площади питания растений, составил несколько сельскохозяйственных словарей.

Интересный факт

Важной вехой в истории аграрной науки стало прекращение гонений на генетику и использование ее достижений в сельском хозяйстве. В 1974 г. ученые из Института цитологии и генетики СО АН СССР и Института растениеводства и селекции СО ВАСХНИЛ вывели новый сорт пшеницы «Новосибирская-67», от возделывания которого к середине 1980-х гг. получили экономический эффект более чем в 150 млн руб. В 1978 г. академик **Д. К. Беляев**, директор Института цитологии и генетики СО АН СССР, был избран президентом Международной генетической федерации.



Дмитрий Константинович Беляев (1917—1985). С 1959 г. Д. К. Беляев проводил эксперименты по одомашниванию лис. Его начинание оказалось успешным и востребованным. В настоящее время домашние лисы, выведенные в Институте цитологии и генетики СО РАН, продаются частным лицам, среди которых много иностранцев.



Влаиль Петрович Казначеев (1924–2014) — автор исследований по проблеме адаптации человека к различным климатогеографическим, экологическим и социально-производственным условиям.

Интересный факт

Задача перехода к всеобщему среднему образованию в СССР была поставлена на XIX (1952 г.) и XX (1956 г.) съездах КПСС. В городах от семилетней к десятилетней школе предполагалось перейти в 1951–1955 гг. В сельской местности реформа образования проводилась в два этапа: от семилетнего обучения к восьмилетнему (1959–1965 гг.), а затем к полному среднему (1966–1977 гг.).



Арнольд Михайлович Кац (1924–2007) — организатор, художественный руководитель и главный дирижер симфонического оркестра Новосибирской филармонии в 1956–2007 гг., профессор Новосибирской консерватории, народный артист СССР.



Здание кафе-клуба «Под интегралом» (1960-е гг.)

Культурное пространство и повседневная жизнь. В 1960—1970-е гг. набирала обороты *урбанизация*. В жизни нашей области все большую роль играл Новосибирск, который являлся не только крупнейшим за Уралом транспортным узлом, промышленным и научным центром, но и городом с высоким и быстро растущим уровнем образования населения. Если в 1959 г. на тысячу новосибирцев в возрасте 10 лет и старше приходилось 436 человек со средним образованием, то в 1979 г. — уже 631. Число обладателей высшего образования увеличилось с 41 до 111 человек.

Новосибирск — город высокой культуры. Его прославили творческие коллективы театра оперы и балета, драмтеатра «Красный факел», театра юного зрителя, театра музыкальной комедии, филармонии, народного хора. В городе работали шесть народных артистов СССР: оперная певица *Л. В. Мясникова*, театральная актриса *А. Я. Покидченко*, балерина *Л. И. Крупенина*, оперный певец *В. Г. Егудин*, дирижеры *И. А. Зак* и *А. М. Кац*.

Городская среда благоволила индивидуализму и духовной свободе. Для интеллигенции одним из способов творческого самовыражения стала авторская (*бардовская*) песня, которая в 1960—1970-е гг. была значительным культурным явлением. Новосибирск сыграл в жизни сообщества бардов не последнюю роль. В Академгородке 7–9 марта 1968 г. в молодежном кафе-клубе «Под интегралом» прошел первый Всесоюзный фестиваль авторской песни, закончившийся скандалом. На мероприятие был приглашен московский поэт *А. А. Галич*, который находился в конфликте с властью. Состоялся единственный публичный концерт Александра Галича в СССР, где он в том числе исполнил свою песню «Памяти *Б. Л. Пастернака*» (выдающегося писателя, подвергавшегося в свое время политическим ограничениям). Местные власти фестиваль закрыли. Перестал работать и клуб «Под интегралом». В газете «Вечерний Новосибирск» появилась статья, где Галича обвиняли во всех грехах. На него посыпались угрозы, запрещение петь свои песни; потом начались репрессии.

Между тем население города росло, поэтому продолжалось массовое жилищное строительство. Наряду с пятиэтажками возводились дома с большим числом этажей. Широкое распространение получили девятиэтажки. Многоэтажными домами застраивались уже не микрорайоны, а большие жилмассивы (Волочаевский, Западный, Тrolleyный, Челюскинский, Юго-Западный и другие).

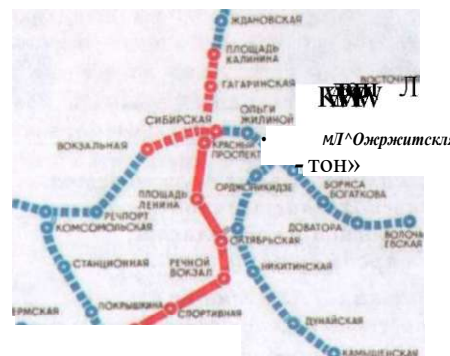
В 1979 г. в столице Сибири началось строительство метрополитена. Государственная комиссия 28 дека-

бря 1985 г. подписала акт о приемке его первого пускового комплекса протяженностью 7,3 км от станции «Студенческая» до станции «Красный проспект».

Жизнь в сельской местности перестраивалась в соответствии со стандартами, приближенными к городским «талонам». К середине 1970-х гг. в деревне завершился переход к всеобщему среднему образованию. Население отдаленных и мелких («неперспективных») селений призывали переезжать в крупные поселки, в которых возводились типовые многоквартирные дома, школы, детские сады, больницы, магазины, столовые, дома быта и прочее. С 1960 г. по 1970 г. в Новосибирской области расселили 700 «неперспективных» деревень. Однако в «перспективных» поселках, строившихся крайне медленно, селяне жить не хотели и перебрались в города.

У населения формировалось потребительское сознание и поведение. Большинство граждан уже не мыслило жизнь без стиральных и швейных машин, пылесосов, холодильников и так далее. Неотъемлемой частью повседневности стали телефонная связь, радио, телевидение.

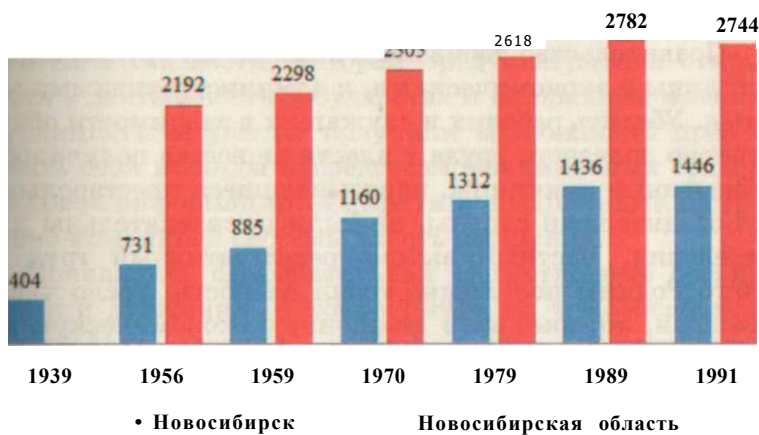
Нарастание кризисных явлений. С середины 1970-х гг. в социальной и экономической жизни страны верх стали брать негативные явления. Падала продук-



1
4

Перспективная схема развития новосибирского метрополитена (1986 г.)

Вопрос. Какие станции новосибирского метро из введенных в эксплуатацию сейчас имеют другие названия?



Динамика численности населения Новосибирской области и Новосибирска, тыс. человек

Вопросы и задания. 1. В какой период времени численность населения Новосибирска превысила численность жителей других городов, а также рабочих поселков и сел области?

2. В какой период времени темпы роста численности населения Новосибирска были максимальными, и в какой — минимальными? Опираясь на знания по истории, объясните причины установленных фактов.

3. В начале сентября 1981 г. в соответствии с постановлениями ЦК КПСС и Совета Министров СССР

• Об ограничении промышленного строительства в крупных городах» Новосибирский облисполком принял решение «Об ограничении промышленного строительства в г. Новосибирске» с целью «предотвращения дальнейшей концентрации промышленности в городе и ограничения его роста, а также стимулирования развития малых и средних городов области». На основании данных диаграммы установите, была ли достигнута поставленная цель.

Интересный факт

Многие виды пищевой продукции, которые могли производиться внутри страны, государство импортировало. Страны СЭВ поставляли консервированные фрукты, овощи, бобовые, кукурузу (Польша, Болгария, Венгрия, Румыния), вина (Югославия, Венгрия), колбасу (Венгрия, ГДР). За рубежом закупались также ткани, одежда, обувь, мебель, сантехника, бытовые электроприборы. Из дружественных стран ввозились оборудование для разных отраслей промышленности, сельскохозяйственная техника, вагоны, автомобили и другие машины.



Динамика объема производства сельскохозяйственной продукции в Новосибирской области, % к предыдущему пятилетию

Задания. 1. Объясните причины снижения темпов роста сельскохозяйственной продукции в Новосибирской области в 1966—1980 гг.

2. Чем обусловлен рост производства сельскохозяйственной продукции в 1986—1988 гг.? Почему, несмотря на него, жители региона, как и всей страны, ощущали нехватку основных продуктов питания — молока, мяса и других?

3. Приведите примеры предприятий Новосибирской области, успешно работавших в годы перестройки и внесших свой вклад в увеличение производства сельскохозяйственной продукции.



Памятник погибшим в Афганистане на мемориале «Воинскому братству защитников Отечества» в Бердске

В Афганской войне (декабрь 1979 г. — февраль 1989 г.) участвовали около 5 тыс. жителей Новосибирской области, из них погибли 139 человек, двое пропали без вести, многие стали инвалидами. Орденами и медалями награждены ок. 600 военнослужащих.

тивность сельского хозяйства. Колхозы и совхозы тали все менее эффективно из-за отсутствия у и \ рЦников достаточного интереса к труду. Сельское хошш не удовлетворяло растущий спрос на продовольЯ Отечественная промышленность не производили if^бованные виды гражданской продукции в необхолВ объеме и должного качества. В Новосибирске й оОв в годы десятой пятилетки (1976—1980) с планоиышданиями не справлялось каждое четвертое предпрм Темпы развития промышленности снизились в дм • Медленно внедрялись в производство достижения Я но-технического прогресса. Кроме того, все трудмн удовлетворять растущий спрос на жилье, оцунш нехватка школ, детских садов, больниц. Так, и двенадцатой пятилетки (1986—1990 гг.) в страницны были появиться новые объекты социально-кутУного назначения. В Новосибирской области в имшстроили современные медицинские учреждения: Мl «Микрохирургия глаза», областной кардиологи м^центр с отделениями в Куйбышеве и Болотном. Ситуй! в строительстве жилья и культурно-образовпмм объектов складывалась хуже. В середине 1980-х и1|требности новосибирцев в жилых помещениях ул<aворялись на 70 %, в школах, библиотеках, спортлн/М на 35—45%.

Правительство добивалось повышения трудной (циплины и экономическими, и административныМГ1рами. Убедить рабочих и служащих в значимости сственно полезного труда у власти не всегда получиЖизненные принципы, навязывавшиеся прест» |м<Мруководителями страны, не были привлекательна населения. Честный высоко результативный грjfg благо Родины постепенно терял ценность. Росло граждан, которые вели незаконную экономиче< куштельность: торговали дефицитными товарами и "|Цзовывали цеха по их производству. Широкое расщнЦнение получили пьянство и алкоголизм.

В апреле 1985 г. новый глава государствам С. I'< >/A выдвинул программу социально-экономического \ <•ния, которая предусматривала увеличение финнт ицния машиностроительных предприятий, развитие ^14и техники, борьбу за качество продукции. Реa.ni.ie этих планов имела временный успех. В Новосибщ* области в 1986 г. благодаря использованию roftotlники и энтузиазму рабочих производительность тру объемы промышленного производства выросли ни (но уже в 1987 г. эти показатели снизились. Предири» не получили необходимого финансирования, поемку у государства не оказалось необходимых ср<|

бюджета обуславливался сокращением доходов и нефти из-за обвала мировых цен на нее, ростом на военные нужды, в первую очередь на восстановление и ликвидацию последствий аварии электростанции в Чернобыле. М. С. Горбачёв отказался от закупок за границей товаров и реализации планов по строительству больниц, школ.

Уменьшились в госбюджет в связи с запретом продажи спиртного в рамках антиалкогольной кампании, начавшейся в мае 1985 г. в целях оздоровления. В Новосибирской области летом 1985 г. закрыли магазины и мест общепита, продававших алкоголь. Потребление алкоголя снизилось на 73 %. Продажа безалкогольных напитков снизилась на 50 %. В целом данная кампания своей целью достигла: возросли незаконная торговля спиртным, подпольное производство. Последнее способствовало усугублению дефицита сахара и дешевых кондитерских изделий (изготовленных некачественным алкоголем, в том числе в рамках «перестройки»). В январе 1987 г. М. С. Горбачёв начал «перестройку» — глубокой трансформации всех сфер жизни общества на основе западных

идей. Важной составляющей нового курса стала гласность, которая предусматривала открытость государства и плюрализм мнений, а также ученые получили возможность презентовать свои взгляды посредством официальных средств массовой информации. Их критику в адрес административной системы власть поощряла,

возникли самостоятельные общественные организации. В конце 1980-х гг. в Новосибирске возникло неформальное политическое объединение «Память», а также возник союз, Демократическое движение в поддержку перестройки, Татарский культурный центр и другие. Англичане проводили протестные акции. Ждалась Русская православная церковь,

намного проще стало уезжать за границу. В 1986 г. за рубеж на постоянное жительство из Новосибирской области выехали 22 человека, то только за полугодие 1991 г. — 1 087 человек. Среди эмигрантов были ученые и специалисты разного профиля.

И в другие страны в длительные командировки и длительное проживание отбыли 56 научных сотрудников Новосибирского отделения Академии наук СССР. Многие из них получили прозвище «*уточка мозгов».

Интересный факт

26 апреля 1986 г. в четвертом энергоблоке Чернобыльской АЭС произошел взрыв, радиоактивному заражению подверглись значительные территории. Для ликвидации последствий катастрофы в Чернобыль были направлены специалисты и воинские части. В 1986—1987 гг. в работах по устранению последствий аварии приняли участие 2 613 наших земляков. Строительством саркофага для четвертого энергоблока руководил Г. Д. Лыков. Саркофаг был построен в кратчайшие сроки.



Геннадий Дмитриевич Лыков (в центре) — глава передового новосибирского строительного предприятия «Сибкадемстрой» (1986 г.)



Почтовая марка времен антиалкогольной кампании

Вопросы и задания. 1. Объясните, почему призыв к трезвому образу жизни размещен именно на марке.

2. Кому адресована эта марка? Какие варианты проведения досуга она предлагает?

3. Почему в центре изображения помещена семья?

4. С помощью каких символов создан образ «нормальной» жизни?



Встреча кандидата в народные депутаты СССР председателя СО АН СССР В. А. Коптюга (третий слева) с избирателями в Новосибирском высшем военно-политическом училище (1989 г.)

Способность населения к покупке продовольственных товаров в СССР / России в 1985—1998 гг.

- I. Вид товаров; средняя зарплата, руб.
 II. Средняя цена, руб./кг
 III. Количество товаров, которое можно купить на среднюю зарплату, кг

I	II	III
1985 г.		
Зарплата	199 руб.	
Хлеб	0,27	737,0
Мясо	1,89	105,3
Яйца, 10 шт.	1,03	193,2
Сахар	0,86	231,3
1990 г.		
Зарплата	303 руб.	
Хлеб	0,31	977,4
Мясо	2,30	131,7
Яйца, 10 шт.	1,30	233,1
Сахар	0,88	344,3
1998 г.		
Зарплата	1 051 руб.	
Хлеб	6,42	163,7
Говядина и свинина	15,50	67,8
Яйца, 10 шт.	14,94	70,3
Сахар-песок	12,69	82,8

Задания. 1. Охарактеризуйте динамику цен на продукты. Какие продукты и в какие периоды дорожали особенно интенсивно?

2. Охарактеризуйте динамику размера средней заработной платы. В какой период времени она росла наиболее быстрыми темпами?

3. Как менялась покупательная способность населения? Когда уровень реальных доходов был самым низким?

Реформировалась политическая система страны. Выборы в органы власти должны были проводиться на *альтернативной основе* и при тайном голосовании. Право решения всех фундаментальных вопросов жизни государства передавалось Съезду народных депутатов СССР. Между съездами действовал избранный депутатами Верховный Совет СССР — своеобразный парламент страны. В январе 1989 г. в доме культуры «Строитель» Новосибирска состоялось первое городское собрание избирателей.

Правительство приняло решительные меры по увеличению выпуска товаров народного потребления. Удовлетворить спрос населения на промышленные товары должны были индивидуальные предприниматели, деятельность которых легализовали в мае 1987 г., и кооперативные предприятия, создававшиеся с февраля 1987 г. К октябрю 1989 г. в Новосибирской области действовали 1 716 кооперативов. Большинство из них работало в сфере ремонта и строительства, производства товаров широкого потребления, торговли.

1 января 1988 г. вступил в силу закон, регулировавший деятельность государственных предприятий. Вместо централизованного планирования вводился *государственный заказ*. После его выполнения оставшуюся продукцию заводам разрешалось реализовывать по собственному усмотрению не только на внутреннем, но и на внешнем рынке. Директора были поставлены под контроль трудовых коллективов.

Эти нововведения дезорганизовали работу промышленности. Рабочие и служащие добивались от своего руководства повышения зарплаты, что ограничивало возможности развития производства. Предприятия стали зарабатывать, продавая свое сырье и материалы индивидуальным предпринимателям и кооперативам, получавшим от их использования большую прибыль. Высокие налоги вынуждали частников скрывать доходы. Утаенные от государства деньги часто становились объектом для посягательств преступников. Уровень криминализации общества резко возрос. Сырье и оборудование, связанные с высокотехнологичным оборонным производством, госпредприятия часто продавали иностранным компаниям. Объемы государственных закупок военной продукции уменьшились, так как М. С. Горбачёв отказался от конфронтации с Западом. На оборонных предприятиях началась *конверсия* — перепрофилирование производства на выпуск мирной продукции.

Промышленное производство стремительно сокращалось. Кооперативы и индивидуальные предприниматели удовлетворить потребительский спрос так и не смогли.

В условиях роста доходов населения усиливался дефицит товаров. в том числе продовольственных.

В Новосибирске дефицит продуктов питания чувствовался особо сильно. В 1987 г. население региона недополучало 12 % мясной. 13 % молочной. 14 % рыбной. 24 % овощной продукции. 1.3 % яиц. Потребности населения в этих товарах удовлетворялись хуже. чем в среднем по РСФСР (по мясу на один процентный пункт. молоку — на 6. яйцам — на 10. рыбе — на 12). Дело в том. что большие объемы продовольствия область вынуждена была передавать в союзно-республиканский фонд в качестве платы за государственные дотации сельскому хозяйству. которые в годы перестройки составляли половину всего областного бюджета. Без них нельзя было поддерживать и повышать продуктивность агропромышленного комплекса. оказавшегося в непростой ситуации. Ему приходилось обеспечивать продуктами питания быстро возрастающую «армию» ученых. студентов. работников культурно-образовательной сферы. рабочих и служащих оборонных предприятий. К 1990 г. численность работников научных учреждений достигла 85 тыс.. что вдвое превышало количество трудящихся станко- и приборостроительных предприятий. вместе взятых.

Поднять сельское хозяйство пытались с помощью новых технологий и передовых организационных практик. Широко использовался коллективный подряд. С 1985 г. в области стали создаваться *коллективы интенсивных технологий* (КИТ). которые использовали передовую технику и поэтому отличались высокой производительностью. В конце 1980-х гг. в регионе насчитывалось до 600 КИТов. где работали до 10 % всех механизаторов. благодаря этим мерам производство хлеба. мяса. молока. яиц подросло. Однако нехватку продовольствия преодолеть не удалось.


Огромный научно-технический. культурный и экономический потенциал Новосибирской области оказывался все менее востребованным. Государство не имело ни желания. ни возможности вкладывать в его развитие дополнительные средства. Уровень доходов работников учреждений науки. образования. культуры. оборонных предприятий зависел от своевременности и полноты выделения средств соответствующими центральными ведомствами. Это несло с собой большие риски: сокращение зарплаты и ее задержки могли обернуться серьезными социальными потрясениями. Сфера производства высокотехнологичной продукции гражданского назначения. на которой область могла зарабатывать. оказалась слишком узкой.



Косметический ингалятор «Ромашка» — изделие Бердского электромеханического завода, выпускавшееся в рамках конверсии оборонного производства

Интересный факт

В 1988—1991 гг. в СССР многие остродефицитные товары можно было купить только по талонам. В январе 1991 г. были введены талоны на 17 видов товаров и определены новые ежемесячные нормы отпуска продукции в одни руки: мясо — 1 кг, масло животное — 400 г, масло растительное — 100 г, маргарин — 250 г, яйцо — 10 шт., сахар — 1 кг, макаронные изделия — 250 г, крупа — 500 г, чай — 100 г, соль — 500 г, вино-водочные изделия — 2 бутылки, табачные изделия — 3 пачки, спички — 3 коробки и так далее.



Работа коллектива интенсивной технической помощи на посевной в совхозе «Запрудихинский» Краснозёрского района (май 1989 г.)



Гербы Искитимского и Северного районов

Задание. В символике гербов представлены природные ресурсы районов. Уточните, какие полезные ископаемые нашли отражение в гербах этих районов и почему.

fflk

Епископ Новосибирский и Барнаульский Тихон в Доме учен^х Академгородка на выставке проектов каменной церкви во имя Всех Свят^х, в земле Российской просиявш^их (январь 1991 г.)

Интересный факт

Общественность Новосибирска активно реагировала на все политически значимые шаги центральной власти. 17 февраля 1991 г. около ГПНТБ состоялся митинг в поддержку демократического движения России. Народные депутаты РСФСР призывали бойкотировать референдум по вопросу о сохранении СССР, назначенный на 17 марта. В мероприятии приняли участие более 2 тыс. чел. Лозунги: «Горбачевскому Союзу — нет!», «СССР — империя КПСС». Спустя полгода, 21 августа 1991 г., на площади Ленина прошел многолюдный митинг. Организатором акции стал Совет народных депутатов области, заявивший о полной поддержке президента Б. Н. Ельцина еще 19 августа, когда было объявлено о создании ГКЧП.

На закате советской эпохи. На рубеже 1980—1990-х гг. советское общество погрузилось в глубокий кризис. Росло недовольство людей пустыми прилавками государственных магазинов, дороговизной коммерческих товаров и услуг, антиалкогольной кампанией, социальным расслоением, ростом преступности.

КПСС потеряла поддержку общества. 14 марта 1990 г. III Съезд народных депутатов СССР отменил ее монополию на власть и ввел пост президента СССР, избрав на следующий день президентом М. С. Горбачёва. Партия распалась на отдельные группы, начался массовый выход из нее рядовых членов.

Вслед за КПСС стал распадаться и СССР. Правящие круги союзных республик заявляли о своем суверенитете. Однако большинство советских граждан желали жить в едином государстве. На *референдуме*, проводившемся 17 марта 1991 г. по предложению М. С. Горбачёва, за сохранение Союза отдал голоса 71 % жителей страны. В Новосибирской области «за» проголосовали 69 % граждан.

Но «*парад суверенитетов*» уже нельзя было остановить. 12 июня 1990 г. декларацию о независимости приняла РСФСР. Инициатором суверенизации республики являлся ее политический лидер Б. Н. Ельцин. 12 июня 1991 г. он был избран президентом России. В Новосибирской области за его кандидатуру проголосовало 57 % граждан, пришедших на выборы. За Б. Н. Ельцина было и руководство региона. Оно поддержало его в борьбе с самопровозглашенным Государственным комитетом по чрезвычайному положению (ГКЧП), который по-своему попытался предотвратить распад СССР. Победа Б. Н. Ельцина в противостоянии с ГКЧП, продолжавшемся с 19 по 21 августа 1991 г., привела к распаду Союза и открыла путь к рыночным реформам.

Вопросы и задания

1. Перечислите основные достижения социально-экономического развития Новосибирской области в середине 1960-х — середине 1970-х гг. Какие предприятия, созданные в это время, продолжают работать и сегодня?
2. С 1938 г. по 1991 г. более 200 тружеников Новосибирской области были удостоены звания Героя социалистического труда. Узнайте, есть ли среди них жители вашего района? Подготовьте сообщение об этом человеке: расскажите, за какие трудовые достижения он удостоен звания Героя.

3. Как изменилась повседневная жизнь наших земляков в середине 1960-х — середине 1970-х гг.? Какие социальные проблемы прошлых лет решались в Новосибирской области наиболее успешно?
4. Каковы были причины нарастания кризисных явлений в экономике СССР и Новосибирской области во второй половине 1970-х гг.?
5. Почему агропромышленному комплексу Новосибирской области было трудно «перестроиться»? Какие особенности экономики региона осложнили ее адаптацию к быстро меняющимся условиям в годы «перестройки»?
6. Как изменилась социально-экономическая жизнь Новосибирска и Новосибирской области в годы «перестройки»?

ИЗУЧАЕМ ИСТОРИЧЕСКИЕ ИСТОЧНИКИ

1. Жилищное строительство в Новосибирске в 60 — 70-х гг. XX в.

Из воспоминаний первого секретаря Новосибирского горкома (1966—1973 гг.) и Новосибирского обкома (1978—1988 гг.) КПСС А. П. Филатова

Сегодня, когда принято ругать панельные дома, а первые малогабаритные квартиры привычно называют «хрущобами», трудно представить, какое счастье было тогда получить «хрущевку». Панельное домостроение создало революционный прорыв в жилищном строительстве — оно стало массовым, и люди после десятилетий жизни в подвалах, в коммуналках, в аварийных бараках стали, наконец, переезжать в благоустроенные квартиры. Это был подлинный триумф государственной политики! <...> В 1963 г. мы отказались от выборочной, случайной жилой застройки, а начали вести ее комплексно, массивами. Так появились Гусинобродский, Кропоткинский, Затулинский, Станиславский жилмассивы. Мы сдавали до 700 тыс. квадратных метров жилья в год. <...>.

Правда, теплофикация явно отставала от потребностей, а в ряде микрорайонов не хватало школ, и детишки учились в три смены. Но, как бы там ни было, 60—70-е гг. — годы расцвета.

Исключительный вклад в развитие города вносила тогда мощная строительная организация «Сибкадемстрой», которую возглавлял удивительный человек, великолепный руководитель Николай Маркелович Иванов, традиции которого продолжил его талантливый преемник Геннадий Дмитриевич Лыков. Сколько они сделали для Новосибирска!

Здесь не могу не сказать об огромной благотворной роли, которую сыграл в развитии и расцвете города научный центр. Конечно, городским руководителям хлопот прибавилось, ("удите сами, в те годы Новосибирск ежегодно прирастал только за счет приезжих на 50—60 тыс. человек! Всех их надо было разместить, устроить, всем дать жилье.

1. Как автор воспоминаний оценивает жилищное строительство в Новосибирске в 1960—1970-е гг.? Какие факты приводит для подтверждения своего мнения?
2. Объясните происхождение названий жилых массивов и строительной организации, упомянутых в тексте воспоминаний. Какие традиции наименования городских объектов в Новосибирске они отражают?
3. Совпадают ли сведения о росте числа жителей Новосибирска, приведенные А. П. Филатовым, с данными диаграммы «Численность населения Новосибирской области и Новосибирска»? Почему, по мнению мемуариста, увеличивалось население города в этот период?

2. Деятельность театров Новосибирска

Из выступления солистки балета Новосибирского государственного академического театра оперы и балета Л. И. Крупениной на сессии Новосибирского областного Совета народных депутатов

За 35 лет своего существования коллектив театра подготовил и показал [спектакли] 140 оперных и балетных названий — русских, советских и зарубежных авторов, среди которых 27 спектаклей русской классики, 40 спектаклей советских композиторов, 52 — западной классики и современных зарубежных авторов, а также [спектакли] 21 названия, которые ранее не шли у нас в стране и поставлены впервые на нашей новосибирской сцене. <...>

Все шире театр ведет военно-шефскую и шефскую работу среди школьников, студенчества, рабочих, сельского населения и воинов Советской армии. Она ведется в самых разнообразных формах — лекции, концерты авторские, творческие вечера, руководство художественной самодеятельностью, организация университета в Тогучине и других. <...>

Было дано десять спектаклей для тружеников сельского хозяйства из Тогучинского, Черепановского, Искитимского и Болотнинского районов. 10 тыс. зрителей из села познакомились с русской, советской и зарубежной классикой на сцене нашего театра. <...>

3 марта с. г. состоялась отчетная конференция Новосибирского отделения Всероссийского театрального общества, которая показала, что все театры нашего города в работе со зрителем не успокаиваются на достигнутом. Они ищут также новые формы, более совершенные. <...> Несколько слов о нуждах, заботах, желаниях внутреннего порядка и общетеатральных. За годы своего существования уникальное здание театра ни разу капитально не ремонтировалось. За 35 лет эксплуатации все инженерные сети театра и его отдельные конструктивные элементы, в частности, уникальная кровля купола, износились настолько, что требуют срочной замены во избежание закрытия театра. Почти четверть века ведется разговор о реконструкции театра, но решения нет. <...>

Театр испытывает крайнюю нужду в жилищном фонде. Театру ежегодно необходимо в среднем 30 квартир, а получаем мы — 5. Аналогичное положение и в других театрах города.

1. В каком году состоялось это выступление Л. И. Крупениной на сессии Новосибирского областного Совета народных депутатов? Свой ответ поясните.
2. О каких направлениях деятельности театров Новосибирска рассказывает Л. И. Крупенина?
3. Как вы поняли, что такое «шефская работа»? С какой целью она проводилась? Ведется ли такая работа сегодня, в том числе в вашей школе?
4. Перечислите проблемы жизни театров, на которые указывает автор. Опираясь на данные источника и текста параграфа, сделайте вывод о степени остроты жилищной проблемы для артистов театров в сравнении с другими жителями Новосибирска.

3. Ликвидация «неперспективных» деревень, отток сельского населения

Из информации заведующего отделом по использованию трудовых ресурсов Новосибирского облисполкома И. Е. Сопова первому секретарю Новосибирского обкома КПСС Ф. С. Горячеву «О рациональном использовании трудовых ресурсов в сельскохозяйственном производстве области». 23 сентября 1976 г.

Несмотря на происшедшие положительные изменения в производственной и социальной сферах жизни села, в организационной и экономической работе... имеются серьезные недостатки, выражающиеся, во-первых, в наличии фактора интенсивного оттока сельского населения, во-вторых, росте коэффициента текучести рабочих кадров, в-третьих, в сохранении устойчивого дефицита рабочей силы в селе, в том числе квалифицированной.

За период... 1960—1975 гг. абсолютная численность сельского населения уменьшилась с 1 млн до 740 тыс. чел., или на 26 %. Средний ежегодный темп снижения численности сель-

ского населения составил 1,8 %. Удельный вес сельского населения во всем населении снизился с 43,9 % до 28,9 %.

Один из факторов, оказавших большое влияние на сокращение численности сельского населения, — ликвидация малочисленных населенных пунктов. По данным переписи населения 1959 г., в области было 3 123 населенных пункта с численностью населения 1 023,9 тыс. чел., в том числе с численностью населения до 50 чел. — 668 пунктов и с численностью от 50 до 200 чел. — 928. Таким образом, более 50 % населенных пунктов были с численностью населения до 200 чел., в которых практически не было организовано культурно-бытовое и медицинское обслуживание. Дальнейшее развитие производственной базы было неперспективным, что вызвало большой отток населения. За период с 1959 г. по 1976 г. число населенных пунктов в области сократилось на 1 098.

1. О каких проблемах села пишет автор? В чем он видит их причины? Каковы, на ваш взгляд, социально-экономические и морально-этические последствия политики укрупнения сел и ликвидации «неперспективных» деревень?
2. Актуальны ли данные проблемы для сельских районов Новосибирской области в наши дни? Какие варианты их решения вы считаете оптимальными? Поясните свое мнение.
4. Советская женщина — старательная работница, профсоюзный активист

Из воспоминаний Р. С. Удалой, клепальщицы Авиационного завода им. В. П. Чкалова. 2005 г.

В 1971 г. это было. Сидела я в своем канале, работала, вдруг прибегают ко мне контролеры, технологи, кричат, плачут: «Рая! Рая!» Я думаю: что случилось? Война? С детьми что? Обмираю прямо. А они опять: «Силантьевна, вылезай давай!» Вылезла я, а они давай меня в воздух подбрасывать, целовать. Я ничего не понимаю. А потом оказывается: по радио только что объявили, что меня орденом Ленина наградили. А я ничего не знаю, клепаю себе... Тридцать восемь лет я клепала самолеты, вернее сказать, воздухозаборники для них. Это такой ящик метр на полтора, внутри него четыре шланга и окошечко узенькое. Вот туда и залажу. Беру с собой ящик с заклепками, сверлю, зенкую, вставляю заклепочку так, чтобы она была наравне с обшивкой, так, чтобы ее потом потоком воздуха не вырвало и в двигатель самолета не затянуло. Иначе быть беде! Там тысячу раз перекрутишься то на коленях, то вверх лицом, то вниз — три тысячи заклепок за смену! <...>

Но воздухозаборников надо на каждую машину всего две штуки, а залезть в него может только кто-то маленький. Женщина замуж выйдет, родит, располнеет, у нее животик полнится, тазик раздастся, и все! Не развернуться ей там! <...> Всегда, когда я в отпуск собиралась, мне начальство говорило: «Отдыхайте, выздоравливайте, только не поправляйтесь!».

Работала я хорошо, и стали меня на общественную работу выдвигать. Избрали профгруппом. Это прямо беда! Мало того что взносы со всех собрать надо, так потом еще и марки клеить два раза — в профбилет и в учетную карточку. Тому — рубль сорок, другому — два двенадцать. Сколько лет я этим профгруппом была, не упомяну. Много! И что интересно: уеду в отпуск, а меня в это время возьмут и изберут. Приезжаю, а мне говорят: «Рая, мы за тебя голосовали!». И опять те же марки. Целый день на заводе накрутишься, руки горят, а ночью марки клеишь. Дети мои, как подрастать стали, тоже марки стали клеить — помогать маме. И вот избрали меня делегатом на VII съезд профсоюзов. Много там разных людей было, и летчик-космонавт Севастьянов. Мы даже рядом в президиуме сидели. <...>

Слово мне предоставили, прочитала я все, что мне написали, а потом от себя говорю:

— Сколько я лет взносы собираю. Профсоюз — дело добровольное, но в нем все состоит. (>бъясните мне, неужели это такая проблема с марками-то? Мало того что мы так работаем, что пальцы немеют, так еще потом эти марки шлепать надо!

И пальцем по столу стала что есть силы бить. Зал засмеялся. смех долго стоял. А потом я прибавила:

— Неужели же нельзя эти деньги просто из зарплаты в бухгалтерии высчитывать? Мне тут все захлопали. <...>

И в райсовете я три или даже четыре созыва была депутатом. Еженедельно. по понедельникам. — прием избирателей. <...> Однажды приходит директор школы и просит. чтобы помогли с квартирой семье одной ученицы. У нее отец умер. а мать от горя парализовало. Девочка за ней ухаживает. а живет неблагоустроенно. воду таскает на себе за два квартала. Я назавтра. в обед. говорю своему мастеру:

— Вот что. если я не вернусь скоро. то ты не волнуйся. Я хоть в шесть приду. а норму свою сделаю!

И поехала к этой девочке. А там — ужас! Мать на стульчике с дыркой сидит. под ним — ведро. ходить-то не может. А девочка. такая славная. так вежливо поздоровалась и говорит: «Вы меня извините. я только кроликов покормлю и сейчас вернусь!» Мать ее так жалеет: «Она у меня молодец. Только ей достается. бедной. Вот еще кроликов завела. чтобы еда в доме была». Вижу. в самом деле помогать надо. и к председателю райисполкома: «Хочу. чтобы вы поехали и посмотрели сами. как эта семья живет. Не может быть. чтобы ваше сердце не дрогнуло». А он не хочет. Я говорю: «Я все равно не уйду. пока кто-нибудь не съездит туда и не посмотрит!». Ну. послал он тогда туда одну женщину из райисполкома. Она поехала. все записала. а дело — ни с места! Так я потом раз 14 в исполком ходила. пока председатель мне не сказал: «Я вижу. что ты все равно от меня не отстанешь!» — и выделил квартирку однокомнатную в инвалидском доме. Так девочка эта так благодарна была. говорит мне: «Я вас никогда не забуду. Вот осенью я буду резать кроликов и вас приглашу!»

А с ясельками. с садиками тогда как тяжело было! Приходишь к заведующей и давай упрашивать. чтобы приняли малыша. потому что его маме без работы приходится сидеть. без денег. Не пропадать же им! Поугovarиваешь так. и идут навстречу. потеснятся. примут ребенка. <...>

Так вот жила. работала. пришло время дочку старшую с мужем служить отправлять. Люди они молодые. еще необеспеченные. им надо на новом месте с нуля начинать. Отдали мы им свою мебель — думали. что хорошо зарабатываем. себе быстро новую купим. А где тогда было купить? Люди отмечаться бегали к магазинам два раза в день. караулили свою очередь. кто месяцами. а кто даже годами. А у меня времени нет: день-деньской на работе. Спим на полу. одежда навалом. И так много месяцев. Смех и грех: один раз у нас на заводе был вечер. и директор наказал главному инженеру: «Марк Константинович. доведите Удалую до дома на своей машине». Он меня довез. проводил до лифта и заявляет: «Раиса Силантьевна. я зайду. посмотрю. как вы живете!». Я чуть в обморок не упала. Отвечаю: «Нельзя ко мне! Если вы перешагнете порог дома. я умру!». Не могла же я завести человека в дом. где постели на полу лежат. перины. одежда — ужас! Как сюда людей приглашать? <...>

А потом мне Муха. спасибо ему. помог. Я же была членом бюро горкома партии и он тоже. Мы с ним на заседаниях рядом сидели. А он в то время директором «Сибсельмаша» работал. В общем. были мы знакомы. Приезжаю в отпуск в санаторий. вижу. и Муха здесь. <...> И он как-то спросил. как я живу. Я отвечаю: «Как. как. Виталий Петрович! Елки-палки. на полу сплю. мебели нету!». «Ну. это мы устроим». — отвечает. А «Сибсельмаш». если вы помните. мебель делал тогда. <...> Приехала. и стенку купила. и кухонный гарнитур! Люди. конечно. бывало. завидовали. Причем не те. что в нашем цехе. а те. кто меня вообще не знал. Когда мне Героя дали. директор на производственном совещании объявил об этом. и тут кто-то из начальников цехов заявил: «Подумаешь. Героя дали! Что. у нас мужиков нет. что ли?» А директор ему ответил: «А вот посади тебя на восемь часов

в ту дыру, где Удалая сидит, просто так, без работы, а я потом посмотрю на тебя! А она еще и работает там, да так, что не всякому мужику угнаться». <...>

А вроде бы мы и дураки, что работали. Так прямо и говорят молодые-то: «Ну и что, что вы работали?» <...> Вот я все думаю: может, и в самом деле мы дураки были, что себя не жалели, а работали? Может, зря это все было? А потом все-таки прихожу к такому выводу: нет, не зря! Вкалывали не зря, хотя и «милёны» не получали, зато государство было крепкое, надежное, как скала! Страну уважали, было чем обороняться, и Родину мы и в самом деле трудом крепили. Нет, нет, не зря мы работали!

1. Как Р. Удалая описывает свой труд на заводе? С помощью каких слов-маркеров передает свое отношение к работе?
2. Объясните значение слов «профсоюз», «профгруппорг», «профбилет». Объясните, почему Р. Удалой приходилось клеить марки разной стоимости. Узнайте у старших родственников, от чего зависел размер профсоюзных взносов. Какие задачи профсоюзы решают сегодня?
3. О каких проблемах повседневной жизни людей в 1970—1980-е гг. рассказывает автор воспоминаний? Как они решались, судя по воспоминаниям, в те годы? Почему именно так?
4. В чем автор видит смысл своей трудовой деятельности? Почему у Р. Удалой появились сомнения в правильности сделанного жизненного выбора? Сформулируйте ключевую идею, которую автор воспоминаний хочет донести до читателя.

5. Студенческие строительные отряды

Из газеты «Советская Сибирь» от 5 июля 1981 г.

Мы уже привыкли видеть на улицах городов и сел юношей и девушек в стройотрядовской форме. Мы привыкли, подводя итоги их работы, называть миллионы рублей и множество славных дел, которые нельзя оценить в цифрах. Сегодня студенческие строительные отряды — традиция, проверенная временем, прекрасная школа трудового и нравственного воспитания молодежи. <...> Хорошими результатами завершился прошлый год. Было сдано в эксплуатацию и под монтаж оборудования 108 объектов, 27 из них получили студенческий Внак качества. 21 представитель ССО награжден орденами и медалями СССР.

Продолжателями трудовых дел станут нынче более десяти тысяч студентов... Основная часть будет работать в Новосибирске и области на сооружении производственных и культурно-бытовых объектов, таких, например, как электродный завод. Татарский завод сухого молока, Кудряшёвский свинокомплекс, вузовские общежития, семьяочистительно-сушильные комплексы в Колыванском и Тогучинском районах. Выедут ССО также и за пределы нашей области.

Одна из главных задач стройотрядовского движения — помочь студентам ближе познакомиться с будущей специальностью, приобрести производственные навыки. <...>

Стройотряды существуют в нашей области уже восемнадцать лет. <...> На XXVI съезде КПСС особо подчеркивалась значимость укрепления связей науки и практики. Такому единению немало способствуют отряды «Наука», сформированные нынче в НИСИ, НИИЖТе, НСХИ. На групповом водопроводе в Ордынском районе будущим инженерам-строителям предстоит применять созданный в НИСИ изоляционный состав на основе лака «Этиноль», заниматься отработкой технологии и получением образцов полимерной пены разной рецептуры для использования ее в качестве долгодействующего теплоизолятора. Бойцы отряда «Ветеринар» станут внедрять предложенные учеными НСХИ методы лечения животных. На Сахалин выедет ССО «Лавина» института инженеров железнодорожного транспорта. Еще одной группе студентов НИИЖТа предстоит проводить опыты по постройке утепленных труб под железнодорожным полотном на западном участке БАМа. Эта форма приобщения к исследовательскому творчеству очень перспективна. <...>

Стало хорошей традицией участие студенчества в воспитании подрастающего поколения. В качестве бойцов выезжает 2,5 тыс. подростков — преимущественно «трудных» ребят. Для них ССО — школа труда, коллективизма, нравственного совершенствования, стоялся конкурс на проект детского игрового городка. На основе лучших проектов вузы будут вести строительство. Важно, чтобы это благородное начинание получило должное материально-техническое подкрепление, всемерную поддержку соответствующих организаций...

1. Посчитайте, в каком году в нашей области появились первые студенческие отряды.
2. Перечислите цели создания строительных отрядов, названные автором статьи. Совпадают ли они с целями деятельности современных стройотрядов?
3. Какие виды работ, судя по тексту статьи, выполняли стройотрядовцы? Оцените значимость их деятельности для развития народного хозяйства нашей области и страны в целом.
4. Расшифруйте все встречающиеся в тексте аббревиатуры. Какие названия имеют сегодня вузы Новосибирска, упомянутые в тексте статьи?
5. Автор статьи пишет об участии в работе стройотрядов «трудных» ребят. Насколько, на ваш взгляд, эффективен такой путь воспитания подростков?
6. Поговорите со своими близкими об их участии в деятельности стройотрядов. В чем они видели тогда и как сейчас оценивают значение стройотряда в своей биографии?

6. На даче и в саду

Из газеты «Советская Сибирь» от 4 августа 1985 г.

Более полумиллиона новосибирцев отдыхает сегодня в своих садах. Для взрослых и детей садовый участок — это возможность набраться бодрости и здоровья, возможность поработать на земле, тяга к которой живет, наверное, в каждом из нас. Сад — это и источник дополнительных продуктов питания для семьи. На долю личных подсобных хозяйств сегодня приходится 82 процента производимого в области картофеля и 57 процентов овощей. В прошлом году новосибирские кооператоры только ягод закупили у садоводов-любителей и продали через торговую сеть более 500 тонн. Часть продукции садоводы передают детским садам, больницам, столовым безвозмездно. <...>

В нашей области создано 511 садоводческих товариществ, которые объединяют 132 тысячи садоводов. <...> Под садовые участки отведено более 8 тысяч гектаров земли. Кроме того, для коллективного огородничества ежегодно выделяется 13—14 тыс. гектаров пашни колхозов и совхозов сроком на один год. Но желающих иметь садовые участки еще много, и их заявления постепенно удовлетворяются. <...> Гораздо легче стало горожанину достать строительные материалы или купить садовый домик. С этого года, например, Новосибирская лесоторговая база продает щебень, песок, плиты-перекрытия, фундаментные блоки, известь и другие материалы садоводческим товариществам по их заявкам. На этой же базе треста «Запсибтара» и на участках треста «Новосибоблремстройбыт» можно приобрести готовые брусчатые и щитовые садовые домики. К сожалению, качеством их садоводы еще не всегда довольны. Но, несомненно, домики стали лучше. <...>

В этом году во всех садах хороший урожай земляники и клубники. Меньше будет яблок, но ожидается большой сбор малины, черной и красной смородины. Излишки продукции садоводы везут не только на рынок. Для многих, особенно пенсионеров, гораздо удобнее сдать ее в магазин, на заготовительный пункт. <...> Надо организовать прием ягод и фруктов на месте, скажем, от нескольких садоводческих товариществ, по их заявке, как и обещали в этом году кооператоры. Такой опыт есть в их обществе «Кооператор», где продукция закупается сразу на месте. И не надо садоводу искать транспорт или толкаться с ведрами ягод в автобусе.

Не за горами осенние посадки в садах. Понадобятся саженцы, удобрения. На что может рассчитывать садовод? С удобрениями стало проще. База «Хозмебельторга» в Ленинском районе, например, по заявкам садоводческих товариществ взялась с этого года сама, своим

транспортом, завозить на участки удобрения любого ассортимента, а также продавать хозяйственный, садово-огородный инвентарь. А вот саженцы достать еще трудно. Потребность в саженцах только по заявкам областного общества садоводов — полмиллиона штук в год. А удовлетворяются заявки наполовину. <...> Особенно большой спрос у садоводов на яблони стелющиеся и полукультурки, на сливу, грушу, вишню, крыжовник. <...>

«Мы, члены садоводческого общества "Звездочка", расположенного на территории Плотниковского сельсовета, железнодорожная станция Репьёво, возмущены частым отключением электроэнергии без предупреждения на несколько дней. Не работают холодильники, портятся продукты, которые мы покупаем надолго, потому что не можем часто ездить в город», — написали в редакцию наши читатели Зайцев, Иващенко и другие. Это тоже важно — подведена ли вода в наши сады, есть ли электричество, можно ли к садовому участку проехать. И многое тут зависит от правления садоводческого общества, призванного не только контролировать использование земли и застройку участков, но и помогать своим членам, отстаивать общественные интересы.

Мы едем сегодня в сад отдохнуть, полезно провести досуг. Приобщиться к природе и приобщить к ней, к труду на земле детей и внуков. Заготовить для семьи необходимый минимум выращенного своими руками. И надо, чтобы это время ничем не омрачалось. Чтобы не было проблемы, куда деть излишки того, что в саду выросло, чем сад омолодить, чем удобрить.

1. Какую роль в жизни горожан, по мнению автора, играют садовые участки? Почему, на ваш взгляд, в 1970—1980-е гг. возрос интерес горожан к приобретению своего садового участка?
2. Какие садовые культуры, судя по тексту статьи, выращивали на своих участках горожане в середине 1980-х гг.? Выращиваются ли они современными садоводами?
3. Что изменилось в облике садовых участков сегодня? Чем, на ваш взгляд, обусловлены эти изменения?
4. Какими огородными культурами засаживались предоставляемые горожанам тысячи гектаров пашни колхозов и совхозов? Почему сегодня этот вариант организации коллективного огородничества не востребован?
5. О каких проблемах в жизни садоводов рассказывает автор? Решены ли они сегодня?
6. Используя представленные в статье данные, посчитайте примерный размер садового участка. Чем, на ваш взгляд, могли руководствоваться представители власти, определяя такой размер участка?

НОВОСИБИРСКАЯ ОБЛАСТЬ В 1990-х гг.

Я

Н *IdM'*

Заседание Совета Межрегиональной ассоциации «Сибирское соглашение» в Новосибирске с участием Б. Н. Ельцина 2 июля 1991 г.

Межрегиональная ассоциация «Сибирское соглашение» была учреждена в результате подписания восьмью сибирскими регионами соглашения «Об основных принципах экономического сотрудничества местных Советов народных депутатов Алтайского и Красноярского краев, Кемеровской, Новосибирской, Омской, Томской, Тюменской областей и Хакасской автономной области» чтобы объединить природно-ресурсный, промышленный, трудовой и научный потенциал Сибири для его эффективного и взаимовыгодного использования.

Анатолий Павлович Сычёв — заместитель председателя (1990—1992 гг.) и председатель Совета народных депутатов Новосибирской области (1992—1994 гг.), председатель Совета депутатов региона (1994—1998 гг.).

1990-е гг. были в истории нашей страны одним из самых сложных и драматичных периодов. Распался СССР, не стало советского государства и социалистического народного хозяйства. Формировалась либерально-демократическая система власти и рыночная экономика. Перемены в жизни постсоветского общества были стремительными и имели неоднозначные последствия. Для одних реформы 1990-х гг. стали временем процветания, для других — обнищания и унижения. В числе последних оказалось большинство граждан страны.

Новосибирская область — субъект Российской Федерации. На рубеже 1980 — 1990-х гг. вследствие глубокого политического кризиса в стране контроль центральной власти над регионами существенно ослаб. Союзные и автономные республики, края и области стали действовать более самостоятельно. 2 октября 1990 г. крупные сибирские регионы подписали соглашение об объединении в независимую от центра межрегиональную экономическую ассоциацию с центром в Новосибирске, получившую название «Сибирское соглашение». Новый характер отношений центра и регионов требовал законодательного оформления. 31 марта 1992 г. в Кремле представители большинства регионов России подписали с представителями центрального руководства Федеральный договор о разграничении предметов ведения и полномочий между органами государственной власти РФ и субъектами Федерации. От Новосибирской области этот документ подписали председатель областного Совета народных депутатов *А. П. Сычёв* и глава областной администрации *В. П. Муха*. Регион из подчиненной Центру территории превратился в субъект Федерации, то есть получил возможность самостоятельно принимать решения по ряду важнейших вопросов, например связанных с использованием недр, земельных, лесных и водных ресурсов.

21 сентября 1993 г. Б. Н. Ельцин подписал указ № 1400 «О поэтапной конституционной реформе», согласно которому советские органы власти (Верховный Совет РФ, Съезд народных депутатов РФ, Советы народных депутатов в регионах) распускались и объявлялись выборы в но-

вые законодательные структуры (Федеральное Собрание РФ и Советы депутатов на местах). Между президентом и представителями советской власти начался острый политический конфликт, продолжавшийся до 4 октября 1993 г. и сопровождавшийся вооруженными столкновениями на улицах Москвы. Его пиком был штурм Белого дома 3—4 октября. Новосибирский Совет народных депутатов выступил в этом противостоянии против Б. Н. Ельцина. 19 сентября 1993 г. в Новосибирске на площади им. Ленина прошел антипрезидентский митинг.

Новую Конституцию все же приняли. На всенародном референдуме 12 декабря 1993 г. за ее введение было отдано большинство голосов. В Новосибирской области новый основной закон страны поддержал 51 % граждан. Одновременно проводились выборы в Федеральное собрание. Совет депутатов Новосибирской области был избран в марте 1994 г.

Принятие Конституции в 1993 г. стало одним из ключевых событий в постсоветской истории Новосибирской области. Благодаря ей регион превратился из объекта государственного управления в полноправный субъект Федерации. Новосибирская область, как и другие территории такого ранга, получила право принимать законы для управления политическими, социальными и экономическими процессами в новых условиях.

Особое место в законотворческой деятельности отводилось разработке Устава области. Данный документ впервые был принят Советом депутатов 6 марта 1996 г., а 5 апреля того же года подписан главой администрации, (согласно уставу, высшим должностным лицом региона являлся глава областной администрации, основным законодательный орган — областной Совет депутатов. Решением № 1 Малого совета городского Совета народных депутатов 12 января 1993 г. были утверждены новые герб и флаг Новосибирска, которые после произведенных небольших изменений в основном сохраняют свой вид и сегодня.

Рыночные реформы и их экономические результаты. Новая Конституция должна была ускорить переход к рынку, который, по мнению Б. Н. Ельцина и его окружения, был единственным эффективным способом быстро оздоровить экономику. Команда первого президента России полагала, что путь к рыночным отношениям должен иметь не эволюционный, а революционный характер, представлять собой «шоковую терапию», предусматривавшую, в частности, немедленную либерализацию цен и приватизацию госсобственности.

Государственное регулирование цен было отменено 2 января 1992 г., расценки на товары и услуги те-



Виталий Петрович Муха (1936—2005) — первый секретарь Новосибирского обкома КПСС (1989—1990 гг.) глава администрации Новосибирской области (1991—1993 гг. и 1995—2000 гг.).



Официальные гербы Новосибирска, действовавшие в 1970—1993 гг. и в 1993—2004 гг.

- Вопросы и задания. 1. Что символизирует каждый из элементов того и другого герба?
2. Сохранилась ли преемственность по отношению к советскому гербу в гербе 1993 г.? Какие принципиальные отличия появились в 1990-х гг. и почему?
3. Сравните герб 1993 г. с нынешним гербом города, принятым в 2004 г. (см. с. 9) и прокомментируйте произведенные изменения.

Интересный факт

23 мая 1993 г. с 00 ч. 00 мин. Новосибирская область была переведена из шестого часового пояса в пятый. Разница с московским временем стала составлять три, а не четыре часа, как раньше. Спустя 23 года, 24 июля 2016 г., с 02 ч. 00 мин. наш регион вернулся в шестой часовой пояс.



Ваучер — приватизационный чек, который выдавался населению для приобретения акций приватизируемых государственных предприятий в рамках программы чековой приватизации (1992—1994 гг.)

Задание: расспросите своих близких, как они распорядились ваучерами. Как ваучерная приватизация повлияла на материальное благополучие вашей семьи?



Развитие частной торговли в начале 1990-х гг.: народная доска объявлений у ДК «Прогресс» в Новосибирске

(JU / 1/ I 1

Александр Матвеевич Лейхтлинг — сельский предприниматель, создатель и руководитель сельскохозяйственного производственного кооператива «Заря» в с. Украинка Черепановского района.



В музее предприятия «Вега» (Бердск)

перь определяли участники рынка. В этом же году началась распродажа государственного и муниципального имущества. Через аукционные торги в частную собственность перешли предприятия торговли, общественного питания, бытового обслуживания. Крупные заводы («Сибэлектротерм», «Тяжстанкогидропресс», «Сибсельмаш» и другие) стали акционерными обществами и с декабря 1992 г. продавались за приватизационные чеки (ваучеры), а с лета 1994 г. — за деньги. В Новосибирской области в 1990-е гг. форму собственности сменили почти 2 тыс. предприятий, 70 % из них перешли в частную собственность.

Демонтировалась колхозно-совхозная система. Вместо государственных и коллективных сельскохозяйственных предприятий появились крупные акционерные организации: племзавод «Ирмень» Ордынского, «Благодатское» Карасукского, «Запрудихинское» Краснозёрского районов и другие. Создавались также индивидуальные крестьянские (*фермерские*) хозяйства. Именно с деятельностью данных предприятий связывались надежды на скорый подъем аграрного производства. В Новосибирской области их предельные размеры законодатели утвердили 23 марта 1991 г. В районах близ Новосибирска земельная площадь фермерского хозяйства не должна была превышать 100 га, в южной части — 200 га, в центре и на севере — 150 га.

«Шоковая терапия» имела неоднозначные последствия. Дефициты товаров ушли в прошлое. Рынок насытила разнообразная продукция. Однако это были в основном импортные товары (мясомолочная и кондитерская продукция, бытовая химия и электроника, одежда и прочие), на продаже которых разбогатели многие торговые фирмы. Отечественный товаропроизводитель оказался в проигрыше. Производственные кооперативы, созданные в конце 1980-х гг., стали разоряться. В Новосибирской области с середины 1990-х гг. большинство предприятий малого бизнеса занимались уже не производством, а торговлей. При этом численность бизнесменов сокращалась. Романтические представления о ведении своего дела, о личном успехе у многих были исчерпаны. Направления деятельности, в которых можно быстро заработать, сузились. Многие бизнесмены уходили с рынка, не выдержав конкуренции с крупными или средними фирмами. Прекращение бизнеса было связано и с криминальными проявлениями, характерными для данного периода. Значительное число бизнесменов разорилось в период экономического кризиса, обусловленного *дефолтом* государства (невозможностью платить по долгам), который был объявлен правительством 17 августа 1998 г. В ходе

кризиса доходы населения резко упали, а цены на товары выросли.

Непросто пришлось и крупным предприятиям. Они были вынуждены сократить производство. В 1993 г. в Новосибирской области его объемы оказались ниже уровня 1990 г. более чем на треть. Если такие заводы Новосибирска, как «Сибэлектротерм», «Тяжстанкогидропресс», «Элсиб» (до 1992 г. — «Сибзлектротяжмаш»), швейные фабрики «Северянка», а Т&КЖБ «Синар» (до 1993 г. — фабрика им. ЦК профсоюза швейников) и другие смогли выжить в новых условиях благодаря востребованности их продукции на рынках, в том числе зарубежных, то, например, для «Сибсельмаша» наступили тяжелые времена. Продажи сельхозтехники упали, завод лишился доходов. Предприятие потеряло значительную часть сотрудников, в негодность пришли его коммуникации и сооружения. Еще более печальной оказалась судьба у производственного объединения «Вега» (до 1985 г. — Бердский радиозавод), в советские годы выпускавшего лучшие в стране радиоприемники и магнитофоны: оно было объявлено банкротом и в 1999 г. ликвидировано.

Упало производство в *военно-промышленном комплексе*. Государственный оборонный заказ был резко сокращен и не оплачивался полностью. Многие предприятия оказались в критическом положении. Непросто пришлось Новосибирскому электровакуумному заводу. Выжить он смог благодаря производству деталей из керамики для электроприборов, в частности, для свечей зажигания автомобилей. Новосибирский авиационный завод им. Чкалова удерживали на плаву выпуск военного самолета Су-32 и освоение производства современного гражданского самолета региональных авиалиний Ан-38-100.

17 марта 1994 г. на сессии Областного Совета депутатов глава областной администрации *И. И. Индинок* информировал собравшихся о состоянии экономики региона. Он, в частности, сообщил о том, что «в 1993 г. по сравнению с 1990 г. произведено меньше промышленной продукции на 35 %. Оборонная промышленность, лишенная заказов государства и финансирования, стала мощным источником социальной нестабильности в области. Все это связано с тем, что *конверсия* осуществляется без необходимого государственного регулирования. Производство товаров народного потребления за три года снизилось более чем на 31 %, в том числе производство продовольственных товаров сократилось более чем на 41 %».



Памятник колбасе был установлен в 1990-х гг. возле входа на Северо-Чемской рынок. Скульптор Р. Кадачигов. Ныне композиция демонтирована

Вопрос. В чем, на ваш взгляд, состоял замысел автора памятника? Выскажите свое мнение об этом памятнике.

Интересный факт

22 мая 1993 г. Новосибирск был принят 257-м городом мира в Ассоциацию центров международной торговли, правление которой находится в Нью-Йорке. После Москвы и Санкт-Петербурга это третий город России, ставший членом Ассоциации.

Интересный факт

В 1995 г. доля гражданской продукции на заводах оборонного комплекса Новосибирской области составила 75 %. В сфере розничной торговли работало свыше 3,5 тыс. крупных и средних компаний, более 1 тыс. предприятий общепита, 1,9 тыс. малых фирм.

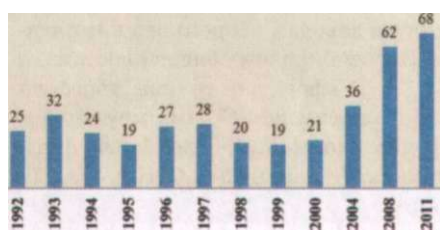


Самолет местных воздушных линий Ан-38-100, сборку которого в середине 1990-х гг. начал Новосибирский завод им. Чкалова. Первый самолет поднялся в небо летом 1994 г.

Иван Иванович Индинок — глава администрации Новосибирска (1992—1993 гг.) и Новосибирской области (1993—1995 гг.).



Племенной скот ЗАО «Благодатское» Карасукского района на Международной выставке АгроСиб-2015, проходившей в Новосибирске



Реальные денежные доходы населения, % к 1991 г., в сопоставимых ценах

Задания. 1. Назовите причины резкого падения реальных доходов населения в 1990-е гг.

2. Расспросите своих близких о благосостоянии вашей семьи и ближайших родственников в этот период. Совпадают ли их воспоминания и данные диаграммы?

3. Узнайте, на чем экономили ваши близкие в 1990-е гг. От приобретения каких товаров и услуг им приходилось отказываться? О каких трудностях перехода к рынку свидетельствуют установленные вами факты?

24 сентября 1996 г. состоялось совместное обращение депутатов Областного Совета депутатов и руководителей промышленных предприятий к правительству и Федеральному Собранию России, в котором, в частности, отмечалось: «Негативные тенденции в экономике особенно сильно поразили предприятия машиностроения, легкой промышленности, оборонного комплекса и градообразующие предприятия: [отмечаются] спад производства во всех отраслях промышленности (в текстильной и легкой — более 26 % с начала 1996 г.)... заработная плата в промышленности... самая низкая в Сибирском регионе. <...>. Фактически Новосибирская область является зоной экономического бедствия».

Тяжелая ситуация сложилась в аграрном секторе экономики. В условиях быстрого роста цен на электроэнергию, топливо, сельскохозяйственную технику и удобрения, а также большого импорта продовольственных товаров хозяйства стали сокращать производство. Сильнее всего пострадало животноводство. В 1991—1995 гг. среднегодовые объемы производства мяса к уровню 1986—1990 гг. составили только 80 %, в 1996—2000 гг. — 54 %.

Более половины всей отечественной аграрной продукции давали крупные сельхозпредприятия. Лишь немногие из них смогли встать на ноги. Среди таких хозяйств — закрытое акционерное общество «Благодатское» Карасукского района. В октябре 1995 г. оно стало призером Всероссийского конкурса племенного животноводства и птицеводства, было награждено дипломом I степени и денежной премией в сумме 15 млн руб. Чуть меньше половины общей массы сельхозпродуктов производили личные приусадебные хозяйства населения. На фермеров, занимавшихся в основном растениеводством, приходилось только 2—3 % всех произведенных продовольственных продуктов.

Очевидные позитивные сдвиги обнаруживаются в развитии транспорта. В 1997 г. в аэропорту Толмачёво, который 7 сентября 1992 г. получил статус международного, завершилось возведение здания терминала для организации полетов в другие страны. В 1998 г. состоялось официальное открытие автомагистрали Омск — Новосибирск, решение о строительстве которой было принято еще в 1983 г. Протяженность трассы составила 536 км, в том числе в нашем регионе — 404 км. Путь между областями сократился на 70 км. В эксплуатацию были введены новые станции новосибирского метро: «Площадь Маркса» (июль 1991 г.), «Гагаринская» и «Заельцовская» (апрель 1992 г.).

Социальные последствия реформ и общественный протест. Вследствие экономических преобразований 1990-х гг. снизился уровень материального благосостояния населения. С начала 1992 г. в связи с «отпуском» цен и либерализацией торговли перестала работать система распределения товаров по талонам. За год цены на потребительские товары и услуги выросли в Новосибирской области не в 1,5—3,5 раза, как обещали реформаторы, а в 27 раз. При этом оплата труда работников предприятий и бюджетных организаций, а также пенсионные выплаты увеличились несущественно. Выдача зарплаты и пенсий часто задерживалась. Сбережения населения, в том числе вклады в Сбербанке, обесценились. В 1992 г. в нашем регионе реальные денежные доходы граждан составили только 25 % к уровню 1991 г., а в 1995 г. — всего 19 %.

Ваучерная приватизация населению почти ничего не дала. Лишь немногие граждане обменяли ваучеры на одну — две акции акционерных обществ, что позволило получать ежегодно копеечный доход. Большинство людей по бросовой цене продали ваучеры скупщикам. В 1991—1994 гг. повсеместно создавались *финансовые «пирамиды»* — компании, которые обманом — через обещание выплачивать гигантские проценты по вкладам — присваивали ваучеры и деньги, вложенные гражданами. В Новосибирской области действовали отделения таких «пирамид», как «МММ», «Хопёр-инвест», «Русский дом селенга», «Инкомбанк», банк «Центр державы», «Банк развития Сибири» и другие.

Многие пытались заработать на жизнь предпринимательством. Но преуспеть в бизнесе удавалось далеко не всем. Появилась и быстро возматерела безработица. В 1992 г. в Новосибирской области к безработным причисляли 6 % трудоспособного населения, в 1995 г. — 10 %, в 1999 г. — 15 %. Людям помогали выжить продукция дачных, садовых и личных приусадебных хозяйств, а также выращивание картофеля на участках, предоставленных во временное пользование сельхозпредприятиями и муниципалитетами. Число обездоленных людей, в том числе беспризорных детей, возрастало. Распространялись алкоголизм и наркомания. В 1992 г. в нашем регионе смертность впервые за всю историю наблюдений превысила рождаемость, началась *депопуляция населения*. Сокращалась продолжительность жизни. Если в 1991 г. в Новосибирской области женщины в среднем умирали в 74 года, мужчины — в 64, то в 1994 г. — уже в 71 год и 57 лет, соответственно.

Граждане не могли примириться с тяжелой реальностью. Рабочие промышленных предприятий, учителя, работники культуры, медики, ученые протестовали про-



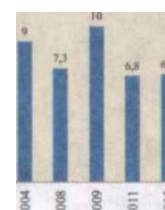
Гербы Черепановского, Колыванского и Чулымского районов



Площадь перед аэровокзалом аэропорта «Толмачёво» (начало 1990-х гг.)



Станция метро «Зельцовская» готова к приему первых пассажиров. Последние приготовления перед торжественным открытием (март 1992 г.)



Численность безработных, %
Вопросы. 1. Каковы причины роста безработицы в Новосибирской области в 1990-е гг.? В какой отрасли промышленности региона сокращения работников были самыми массовыми? Почему?

2. В каком году численность безработных в Новосибирской области была максимальной? Какими событиями и процессами в экономике России и нашего региона это было обусловлено?

3. Почему в 2009 г. численность безработных вновь выросла?



Бюсты участников антитеррористической операции в Чечне Героев России лейтенанта В. Н. Потоповича (посмертно) и майора Д. В. Ларина, установленные в Новосибирском высшем общеобразовательном командном училище



Множество сел Новосибирской области расположено на берегах Оби — одной из самых больших в мире рек. Современное фото В. Степанова

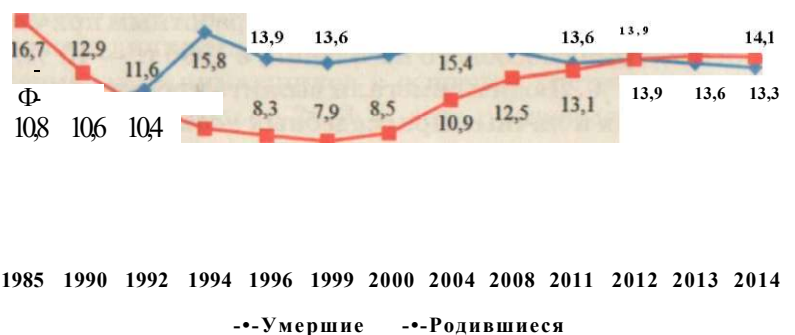


Пикет учителей сельских школ на площади перед зданием Совета депутатов Новосибирской области против задержек выплаты зарплаты (октябрь 1996 г.)

тив социально-экономической политики правительства. Во всероссийской акции протеста 23 марта 1997 г. приняли участие 340 тыс. жителей Новосибирской области. Это было самое массовое протестное выступление рабочих и бюджетников региона за 1990-е гг. В ходе него состоялась 61 забастовка с участием 21 тыс. человек.

Новосибирская общественность не поддерживала локальные войны, в которые был вовлечен федеральный центр. В январе 1993 г. в Доме офицеров Новосибирска прошел первый съезд солдатских матерей Сибири, который принял обращение к Б. Н. Ельцину с просьбой не посылать призывников из Сибири в «горячие точки» СНГ. 1 февраля 1996 г. по инициативе общественности областной Совет депутатов обратился к президенту с требованием принять «неотложные и исчерпывающие меры» по освобождению 12 новосибирских милиционеров, находящихся в плену у чеченских боевиков. 20 февраля состоялся обмен новосибирцев на девять боевиков. На следующий день освобожденные прибыли в родной город.

Среди широких слоев населения набирала популярность оппозиционная Коммунистическая партия Российской Федерации (КПРФ). В основном ее поддерживали жители аграрных регионов Центральной России, кавказские республики, а также южные области Сибири и Дальнего Востока. В «красный пояс» входила и Новосибирская область. В 1995 г. на думских выборах за КПРФ в нашем регионе проголосовали 27 % избирателей, в 1999 г. — свыше 30 %. Во время президентской выборной гонки 1996 г. лидер КПРФ Г. А. Зюганов получил поддержку наибольшего числа жителей области и в пер-



Количество родившихся и умерших в населении Новосибирской области, на 1 000 человек

Вопросы. 1. В какой период времени показатели смертности в Новосибирской области впервые превысили показатели рождаемости? С какими событиями и процессами в истории нашей страны это связано? 2. С какого периода времени наблюдается рост, показателей рождаемости? В каком году численность родившихся вновь превысила число умерших? Какие меры по повышению рождаемости были приняты в Российской Федерации и в нашем регионе в 2000-е гг.?

вом (35 %) и во втором (49 %) турах голосования. Однако президентом вновь был избран Б. Н. Ельцин.

Социально-культурные процессы. В общественном сознании происходили глубокие деформации: для некоторой части населения перестали быть постыдными жадность, воровство, коррупция. Высшие гуманистические ценности — талант, стремление к знаниям, добросовестный труд, взаимопомощь — теряли значение. Средства массовой информации, кинофильмы, произведения литературы в погоне за прибылью смаковали насилие, создавали культ «новых богачей», романтизировали организованную преступность. Криминализация общества возрастала. С 1988 г. по 1994 г. число преступлений в Новосибирской области увеличилось в 3,7 раза. Совершалось немало заказных убийств видных лиц.

Условия для деятельности культурно-просветительных организаций существенно усложнились. Объемы государственного финансирования театров, библиотек, музеев сократились, что заставило их выйти на рынок культурно-досуговых услуг и соответствовать его требованиям. Государственные учреждения культуры стали открывать дополнительные платные сервисы, искать спонсорскую помощь, сдавать часть своих помещений в аренду. Появились частные организации, среди которых наиболее известен Новосибирский городской драматический театр под руководством С. Н. Афанасьева.

Художественная жизнь отличалась большим разнообразием эстетических направлений и организационных форм. Творческое сообщество в основном ориентировалось на молодого зрителя. Особую известность приобрели постановки театра «Глобус». Появились новые музыкальные школы. В 1991 г. в Новосибирске открылись школа-театр «Мир музыки», лицей при консерватории, различные студии. Новые музыкальные коллективы — джазовый квартет «Сибирский экспресс», ансамбль песни и танца «Чалдоны», филармонические коллективы «Биг-бэнд Владимира Толкачёва», ансамбль «Маркелловы голоса» и другие.

Новосибирскую область прославляли и спортсмены. На Олимпийских играх в Атланте (США) в июле 1996 г. наши земляки завоевали несколько золотых медалей. Олимпийскими чемпионами стали борец А. А. Карелин, гимнаст Е. А. Подгорный, саблисты Г. А. Кириенко и С. А. Поздняков.

Многое изменилось в системе образования. Из-за сокращения государственного финансирования детские сады, школы, профессионально-технические училища оказались в плачевном состоянии. Высшие учебные заведения смогли стабилизировать свое финансовое поло-



Новосибирский театр юного зрителя (1990 г.)

В 1993 г. Новосибирский ТЮЗ стал называться «Глобусом». Название было выбрано по результатам зрительского конкурса. Художественным руководителем учреждения стал новосибирский композитор Г. Я. Гоберник. Зрителю предложили ряд премьер («Убийство Гонзаго», «Чайка», «Мы», «Дама-невидимка»), которые были отмечены критикой как события, выходящие за рамки провинциальной театральной жизни.



Сцена из спектакля «Сказка о царе Салтане» в Новосибирском городском драматическом театре под руководством С. Афанасьева (2015 г.)

Владимир Толкачёв и его биг-бэнд на ступенях Дома Ленина. Фото А. Кудинова (2016 г.)



Государственный ансамбль песни и танца «Чалдоны»



Соборная мечеть в Дзержинском районе Новосибирска открыта в 1998 г.



Михаил Рудольфович Предтеченский — академик РАН, специалист в области механики, теплофизики, энергетики. Под руководством М. Р. Предтеченского в Институте теплофизики СО РАН был разработан прибор «метатель капель жидкого приноя», который используется на заводах крупнейшей компьютерной фирмы Hewlett Packard.



Владимир Александрович Ламин (род. в 1936 г.) — член-корреспондент Российской академии наук, директор Института истории, председатель научно-издательского совета и научного совета по музеям Сибирского отделения РАН. Видный специалист в области социально-экономической истории России и Сибири XX в., инициатор и руководитель ряда крупных исследовательских и издательских проектов (трехтомная «Историческая энциклопедия Сибири», «Энциклопедия Новосибирска», пятитомная «История промышленности Новосибирска»).


жение благодаря получению самостоятельности в управлении, позволившей сформировать индивидуальные стратегии выживания и развития. Вузам стало проще бороться за заказы государства и частных фирм, наращивать платный набор студентов, создавать в регионах филиалы, функционировавшие на коммерческой основе, сотрудничать с зарубежными организациями.

Стали появляться коммерческие вузы. В 1992 г. в Новосибирске открылись Сибирская академия финансов и банковского дела и Сибирский независимый университет, в 1993 г. — Новосибирский институт экономики и менеджмента, в 1995 г. — Новосибирский классический институт. Многочисленные коммерческие вузы, филиалы и специальности при отсутствии квалифицированных преподавательских кадров, научных школ, материальной базы могли какое-то время существовать только при условии значительного снижения требований к качеству обучения. Подготовка специалистов зачастую подменялась оказанием платной услуги — выдачей дипломов о высшем образовании.

Тяжелые времена наступили для научно-исследовательских организаций. Бюджетное финансирование Сибирского отделения Российской академии наук (СО РАН) сократилось в несколько раз. Реформаторы полагали, что созданный в сжатые сроки частный сектор экономики, нуждаясь в технических новациях, возьмет ученых на свое содержание. Вопреки ожиданиям предприниматели не проявили должного интереса к научным разработкам институтов. Кадровый и материально-технический потенциал учреждений Новосибирского научного центра СО РАН, сибирских отделений академий сельскохозяйственных и медицинских наук стал сокращаться. Но многие коллективы ученых смогли приспособиться к новым условиям существования и продолжить исследования: научного задела, созданного в советские годы, им хватало для совершения важных открытий.

Итогом 1990-х гг. стало создание каркаса рыночной экономики и демократических институтов в соответствии с Конституцией России 1993 г. Ключевым направлением реформ была приватизация, в результате которой сформировались многоукладная экономика. Государственная промышленность и колхозно-совхозная система были демонтированы. Товарное производство сократилось. Зато прогрессировали торговля и транспорт. Такие несущие конструкции советского строя, как организации Академии наук, образовательные и культурно-просветительные учреждения, система социальной защиты населения, были сильно деформированы. Работники бюджетной сферы, крупных предприятий и

пенсионеры оказались в особо тяжелой ситуации и стали главным фактором социальной нестабильности. За несколько лет Новосибирская область превратилась в депрессивную зону.



Наш земляк борец греко-римского стиля А. А. Карелин в финале Олимпийских игр в Атланте (июль 1996 г.) побеждает американца Мэтта Гаффари и становится трехкратным олимпийским чемпионом

Вопросы и задания

1. Почему принятие Конституции Российской Федерации стало ключевым событием в истории нашей области, как и всей страны? Узнайте, принимали ли ваши родственники участие в референдуме по Конституции Российской Федерации.
2. Почему экономические реформы 1990-х гг. получили название «шоковая терапия»? Охарактеризуйте экономические и социальные последствия реформ.
3. Узнайте, были ли среди ваших родственников те, кто вложил деньги в финансовые пирамиды. Выясните, почему люди делали выбор в пользу финансовых пирамид, а не банков.
4. Какие перемены произошли в духовной жизни нашего региона в 1990-е гг.? Обсудите в классе последствия «коммерциализации» науки, культуры и образования.

ИЗУЧАЕМ ИСТОРИЧЕСКИЕ ИСТОЧНИКИ

1. Органы власти Новосибирской области

Из Устава Новосибирской области, принятого XXI сессией Новосибирского областного Совета депутатов 6 марта 1996 г.

Статья 1. Статус Новосибирской области

1. Новосибирская область — государственно-территориальное образование, входящее в состав Российской Федерации на правах ее равноправного субъекта. <...>

Статья 25. Субъекты законодательной власти

1. Законодательную власть в Новосибирской области народ осуществляет через законодательный (представительный) орган власти — областной Совет депутатов, а также посредством референдума.

2. Областной Совет депутатов является постоянно действующим законодательным органом Новосибирской области, имеет статус юридического лица. <...>

Статья 26. Состав и порядок формирования областного Совета.

1. Новосибирский областной Совет депутатов состоит из 49 депутатов, избранных народом сроком на четыре года на свободных выборах на основе всеобщего равного прямого избирательного права при тайном голосовании. <...>

Статья 35. Субъекты исполнительной власти

1. Исполнительным органом государственной власти в области является администрация области. Администрация области является юридическим лицом, имеет гербовую печать и финансируется из областного бюджета.

2. Администрация области состоит из главы администрации Новосибирской области, первого заместителя, заместителей главы администрации области, подчиненных главе администрации области управленческих структур. <...>

Статья 37. Глава администрации области <...>

2. Глава администрации области избирается всенародно сроком на четыре года на основе всеобщего равного и прямого избирательного права при тайном голосовании.

1. На основе текста Устава начертите схему управления Новосибирской областью.
2. Узнайте и подпишите фамилии первых руководителей новых органов власти в нашем регионе, введенных данным Уставом.

2. Экономическое и социальное развитие Новосибирской области: проблемы и пути решения

Из решения X сессии Новосибирского областного Совета о ходе выполнения решений V сессии Новосибирского областного Совета народных депутатов по аграрным вопросам. 24 апреля 1992 г.

В агропромышленном комплексе формируется многоукладная экономика, осуществляется земельная реформа.

На предприятиях области обеспечивается дополнительное производство сельскохозяйственных машин и оборудования.

В 1991 г. на селе освоено 1 млрд 122 млн руб. капиталовложений, введено жилья 247 тыс. м², детских садов на 1 525 мест, школ на 1 317 мест, построено 917 км дорог. Наиболее активно эта работа велась в хозяйствах Доволенского, Здвинского, Искитимского, Карасукского, Маслянинского и Усть-Таркского районов. <...>

Вместе с тем, положение дел в агропромышленном комплексе остается неудовлетворительным. Идет разрушение производственных отношений. Производство валовой продукции в общественном секторе по сравнению с 1990 г. сократилось на 7,3 %, производство мяса — на 14 %, молока — на 5,5 %, яиц — 2,7 %. Практически во всех районах области идет сброс поголовья скота, уменьшение посевных площадей зерновых, картофеля и овощей.

Программа строительства 1991 г. выполнена не в полном объеме из-за удорожания стоимости строительства и невыполнения правительством решений о финансировании социальной сферы за счет республиканского бюджета. В настоящее время ситуация в аграрном секторе и прежде всего в сфере финансов продолжает усугубляться. Денежные средства на счетах большинства хозяйств отсутствуют, в результате чего строительство на селе производственных и социальных объектов остановлено. Все это негативно отражается на обеспечении населения продовольствием.

Из интервью В. М. Гусельниковой, председателя Гусельниковского сельсовета Искитимского района Новосибирской области в 1980—1990-е гг.

В эти 90-е гг. были забастовки учителей, медработников, зарплату не выплачивали. Зарплату им выплачивало районо, а мы должны были выплачивать коммунальные, а они не выплачивались годами, так как денег не было, но все равно находили, просили.

Вот был у нас киномеханик. Как-то пришел ко мне в кабинет, сел — говорит, что зарплата нет, ему не на что было даже булку хлеба купить. Ну, конечно, люди выживали за счет собственного хозяйства. Кто хотел, не был лодырем, тот выживал. А вот как он, понятно, работал киномехаником, хозяйство не держал, в деревне без него никак, он был городской

с Искитима, поэтому ему было трудно. Приходилось всяко уговаривать людей. Самым главным было слово. Чем мы могли помочь? Только словом. <...>

[В 1990-е гг.] ... стали открываться... организации соцзащиты, которая могла оказать помощь продуктами. И в 2004 г. — нам впервые дали налог на недра, и в последний раз, как говорится. Мы сразу пустили средства на ремонт клубов, купили машину в администрацию. Первую нам давал район, а вторую мы уже сами купили, это была «Волга». И я приобрела в администрацию мебель и компьютеры.

А так денег не было. В 90-е всё закрывалось, клубы и садики пришли в запустение. Тогда работалось очень тяжело, всё это на нервах.

1. Какую экономику называют «многоукладной»? Какие мероприятия привели к ее формированию в нашем регионе в 1990-е гг.?
2. Какие явления в развитии экономики и социальной сферы Новосибирской области беспокоят авторов? Используя знания о структуре экономики нашего региона в начале 1990-х гг., объясните причины этих явлений.
3. В чем авторы видят причины снижения уровня жизни наших земляков в начале 1990-х гг.? Почему Новосибирской области было очень сложно самостоятельно преодолеть возникшие трудности?

Из газеты. «Ведомости Новосибирского областного Совета депутатов» от 18 мая 2001 г. о последствиях задержки выплаты, зарплаты на НАПО им. В. П. Чкалова в 1996—1998 гг.

...Это была настоящая, не показная, стыдливо скрываемая нищета. Как-то в профком обратились из цеха: помогите нашей работнице, сынишка у нее в школу не ходит, стесняется — на дворе уже октябрь, снег выпал, а у него ни ботинок, ни сапог, одни изношенные босоножки с голыми пятками. После этого случая взаимопомощь решили организовать в масштабах всего предприятия: те, у кого дети подросли, делились вещами с товарищами по цеху, по заводу, по несчастью. Однако недовольство зрело. <...>

Митинги были бурными. Первым лицам НАПО пришлось несладко. Разве что до рукоприкладства дело не доходило. Люди были доведены до предела. Руководство завода выбрало, пожалуй, единственно верный путь — предоставило рабочей депутации все документы, все бухгалтерские книги, всю отчетность — смотрите, ищите, проверяйте. Депутация закопалась в бумаги, а когда вынырнула, вынуждена была констатировать: здесь наших денег нет, все деньги — в Москве.

Александр Бобрышев пришел на место генерального директора в самый разгар волнений в 1997 г. 15 марта — и ему-то как раз больше всех и досталось. Впрочем, он знал, на что идет. От нового руководителя ждут революционных решений и немедленных перемен к лучшему, фактически — чуда. Но никакой волшебной палочки, никакого заветного «сезам» у молодого директора в запасе не оказалось. Бывший первый зам, он знал проблемы родного завода как свои собственные, и просто взялся тянуть этот воз... В самые тяжелые времена Бобрышев выходил в эфир чуть не каждую неделю. Старался быть честным... объясняя рабочим сложившуюся ситуацию, не особенно их обнадеживая, но и не отнимая веры в наступление перелома.

1. Как автор характеризует жизнь людей в 1990-е гг.? Какие слова-маркеры использует при создании образа той эпохи?
2. Какие варианты решения социальных проблем родились на заводе им. Чкалова? Расспросите своих близких, насколько широко они были распространены в те годы.
3. Как руководители завода стремились разрешать конфликты и минимизировать недовольство работников? Что, на ваш взгляд, главное в деятельности руководителя в кризисные моменты жизни организации?

3. Ваучерная приватизация

«Где ты, народный чековый?»: письмо пенсионера П. Я. Котлярова в газету «Советская Сибирь». 17 декабря 1994 г.

Обращается к вам пенсионер из с. Берёзовка Ордынского района Новосибирской области Котляров Пётр Яковлевич. Но я не один, и жители нашего села, и многие в районе по такому же случаю. Во время чековой приватизации в наш район, а затем в наше село прибыл представитель — милостивая женщина от Народного чекового инвестиционного фонда. Путем разъяснения и обещания — это было 3 августа 1993 г. — собрала у пенсионеров и многих рабочих чеки, выдала сертификаты акций и уехала. Уже прошел год и более, об этом Народном фонде ни слуху, ни духу ни в печати, ни по телевизору, ни по радио. Жив ли такой фонд? Видать, обманули нас, пенсионеров и жителей деревень нашего района.

Если живы и выдают дивиденды, то где их получить, ведь в нашем районе их филиала нет, а в селе тем более.

С уважением к вам пенсионер П. Я. Котляров и другие.

От редакции: в Комитете по управлению госимуществом области нам дали телефон приемной ЧИФа «Народный» — 22-68-05.

1. О какой проблеме ваучерной приватизации пишет автор? Почему, на ваш взгляд, так произошло?
2. Почему П. Котляров обращается со своим вопросом именно в газету? О чем свидетельствует факт публикации данного письма?

4. «Есть ли жизнь на стадионах города?»

Из газеты «Вечерний Новосибирск». 18 апреля 1996 г.

33 лыжные базы, 128 хоккейных коробок, 11 ледовых полей, биатлонный комплекс, 16 плавательных бассейнов, 354 спортивных зала, 7 стадионов, более тысячи сооружений во дворах (катков, волейбольных, футбольных площадок, турникетов) — такова материальная база физической культуры и спорта Новосибирска.

Эти цифры прозвучали в докладе главного специалиста города по спортивным сооружениям О. И. Рожкова на совещании организаторов физкультуры и спорта, спортсменов и тренеров, председателей городского и районных комитетов по делам молодежи. Радоваться бы этим внушительным цифрам, но причин для радости нет. И основной доклад, и последовавшие выступления аргументировали общую тревогу: состояние материальной базы спорта поистине удручающе, средств на реконструкцию и содержание поступает крайне недостаточно, и увеличить эти поступления город, увы, пока не в состоянии.

Заработная плата тренеров, школьных учителей физкультуры такова, что многие из них уходят в более прибыльные сферы.

Вот только один пример: в Дзержинском районе двадцать одна общеобразовательная школа, в двух из них — № 71 и № 72 — преподавателей физкультуры нет вообще, а в целом по району отдел образования принял бы на работу еще 16 физруков — но нет претендентов. Подобная ситуация и в школах других районов.

Еще один красноречивый пример прозвучал в выступлении председателя Дзержинского райспорткомитета В. Ф. Казакова. При лыжной базе «Строитель» работала детская спортивная школа, но теперь школы нет: последний тренер уволился в прошлом году, и база превратилась по сути дела в пункт проката.

Сегодня, чтобы содержать помещение, руководство базы вынуждено отдать один из этажей под гостиницу. И это — тоже не единичный пример: в нынешних условиях люди пытаются не разбогатеть — всего-навсего выжить.

Ветшают легкоатлетические манежи. трибуны стадионов. приходят в негодность футбольные поля. спортивные сооружения ждут ремонта. А что это значит для каждого из горожан? Сегодня у молодежи все меньше возможностей заниматься спортом. а. значит. сотни мальчишек вместо того. чтобы проводить свободное время в спортзалах. бассейнах. на стадионах. сбиваются в неприкаемые группки. толпятся в подворотнях в поисках приключений — и нередко попадают под влияние криминальной среды. В результате. не развивая физкультуру сегодня. мы воспитываем поколение нездоровое — или физически. или морально. Итог — средства. не потраченные на молодежь. возрастают стократно. когда приходится раскошелиться на медицину или содержание правоохранительных органов...

1. О каких спортивных объектах Новосибирска пишет автор? Все ли спортивные объекты, построенные в советское время, работают в вашем районе сегодня?
2. Почему развитие массового спорта автор считает важным ресурсом воспитания молодежи, какие аргументы приводит в подтверждение своей позиции? Согласны ли вы с этим мнением?

5. «Своя колбаса желудку милее»

Из статьи И. Тимофеевой в газете «Вечерний Новосибирск». 25 апреля 1996 г.

Восемь лет назад на рынке в Барселоне. пораженные обилием продуктов. мы. туристы. чуть ли не шевеля губами и стараюсь. чтобы испанцы этого не заметили. считали. сколько же видов всякой колбасы и иной ветчины выставлено на прилавке. Насчитали более пятидесяти. Мы в то время получали по талонам так называемую колбасу. сырую и соленую. Нынче в первом квартале выборочное обследование торговли показало. что в области в продаже 137 видов колбасных изделий. из них 43 получено по импорту (30 — из ближнего и 13 — из дальнего зарубежья). Сливочного масла — всего 11 видов. 6 — по импорту. Эти и другие цифры. касающиеся нашей области. приведены по данным областного комитета по статистике.

Да. на прилавках изобилие продовольствия — с одной стороны. А с другой — мы знаем о подозрительных куриных окорочках и странном курином фарше. о псевдошампанском в ярко украшенных бутылках. которое на поверку оказалось просто газированным слабоалкогольным напитком. Импортных продуктов мы вроде бы наелись. вроде бы... Но к тому моменту. когда впору кричать караул. <...>

Похоже. мы подошли к критической черте. за которой начинается все возрастающая продовольственная зависимость. И преодолеть ее можно только общегосударственными усилиями. Считается. что 30—35 процентов импорта в реализации продуктов питания — это предел. за которым начинается потеря продовольственной безопасности. В нашей области. по данным выборочного опроса. в торговле примерно 30 процентов составляет импорт. Производство молока сокращается. Скота и птицы на убой в живом весе реализовано в 1993 г. 286 тыс. тонн. в 1994 г. — 264 тыс. тонн. Хлеба выпечено в 1993 г. 254 тыс. тонн. в прошедшем — 153 тыс.

Но у нас положение еще боле-менее неплохое. Мы знаем. что очень активизировался мясокомбинат. чья продукция не залеживается. В Москве же и Санкт-Петербурге. по некоторым оценкам. около 80 процентов продовольствия завозится из-за рубежа. Когда Россия вошла в рынок. предполагалось. что заграничные продукты заполнили лишь пустоты. <...>

Увы. развитие внешнеторговой деятельности привело к тому. что на российский рынок хлынули продукты. мягко говоря. не первой свежести и не лучшего качества. Продукты закупаются тысячами фирм. часто без всяких лицензий. таможенные продукты не оборудованы даже примитивными средствами для проверки качества. представители санэпиднадзора не в состоянии все контролировать. Поэтому и последствия бывают непредвиденными. Но даже если бы и был стопроцентный контроль. соответствующий законодательной базы у нас нет. В США. например. уже 90 лет действует закон о безопасности пищевых продуктов.

Что предлагают наши власти на этом безрадостном фоне? В ближайшее время будет принят закон «О продовольственной безопасности Российской Федерации»... В срочном порядке будут внесены изменения в бюджет текущего года для создания региональных и федерального целевого фонда финансовой поддержки сельского хозяйства. Для защиты российского крестьянина, для полноправного его возвращения на российский рынок предусмотрены серьезные меры. В этом году предполагается составить баланс производства и потребления основных продуктов питания, государственный заказ на их поставку будет доведен до регионов, заключены договоры, выделены финансовые ресурсы. Если же своего продовольствия не хватит, то только в этом случае пойдет импорт, причем на его поставки будут введены со второго полугодия квоты и контроль за качеством.

На заседании правительства на прошедшей неделе премьер-министр распорядился до 1 июня разработать Закон о качестве пищевой продукции, Положение об изъятии и уничтожении опасных товаров. <...>

Другой вопрос, что в советское время развернутых программ по сельскому хозяйству и продовольственному обеспечению, как мы помним, рождалось весьма много. Сдвигов не было. Уйдет ли постперестроечная власть от советских традиций?

1. В каком году автор путешествовала по Испании? Что ее удивило при посещении магазина и почему?
2. В чем автор видит причины снижения объемов производства сельхозпродукции в Новосибирской области в 1990-е гг.?
3. Какое противоречие в развитии внешнеторговой деятельности беспокоит автора? Какие варианты его разрешения были предложены властью в 1990-е гг.? Верит ли автор в их эффективность? Подтвердите свой ответ словами из текста.
4. Решены ли проблемы, о которых пишет автор, в наши дни? Насколько эффективными оказались решения, принятые в 1990-е гг.?



В НАЧАЛЕ НОВОГО ТЫСЯЧЕЛЕТИЯ

Досрочная отставка Б. Н. Ельцина 31 декабря 1999 г. и избрание 26 марта 2000 г. В. В. Путина президентом России ознаменовали начало нового исторического этапа. Власть пытается стабилизировать и усовершенствовать общественный строй, созданный в эпоху 1990-х гг., и, опираясь на поддержку большинства граждан, вернуть стране высокий международный авторитет.

Новые политические реалии. Из-за угроз территориальной целостности государства, обусловленных началом в августе 1999 г. второй войны в Чечне, В. В. Путин принял решение об укреплении вертикали власти. В мае 2000 г. Россия была поделена на семь федеральных округов во главе с полномочными представителями президента. В декабре 2004 г. после теракта в Беслане (1—3 сентября 2004 г.) были отменены выборы губернаторов, главные должностные лица регионов назначались местными законодательными органами по представлению президента. В 2012 г. губернаторов вновь стали выбирать с участием населения.

Новосибирск стал административным центром Сибирского округа. Федеральный статус города повысился. 23 июня 2004 г. депутаты горсовета утвердили новые редакции флага и герба Новосибирска, некоторые элементы которого — два черных соболя, лук и стрелы — уже заимствовались десятью годами раньше из эмблематики Сибирского царства (Сибирской губернии в 1764—1782 гг.). Соболи присутствовали также на гербе и флаге Новосибирской области, которые были приняты 29 мая и 10 июня 2003 г., соответственно. Сменили название органы власти. Новый Устав региона, одобренный законодателями 31 марта и подписанный главой администрации 18 апреля 2005 г., обязал в официальных случаях называть областную администрацию Правительством, ее главу — Губернатором, Совет депутатов — Законодательным Собранием.

Шаги В. В. Путина по укреплению суверенитета страны — борьба с сепаратистскими и террористическими силами, уверенные действия во внешней политике — способствовали росту его популярности. На думских вы-



Виктор Александрович Толоконский — мэр Новосибирска в 1996—2000 гг., губернатор Новосибирской области в 2000—2010 гг.

Интересный факт

В Сибирский федеральный округ входят области и края Западной и Восточной Сибири, всего 12 регионов. Полпредами президента в Сибири были Л. В. Драчевский (2000—2004 гг.), А. В. Квашнин (2004—2010 гг.), В. А. Толоконский (2010—2014 гг.), Н. Е. Рогожкин (2014—2016 гг.). С июля 2016 г. таковым является С. И. Меняйло.



Гербы наукограда Кольцова (в центре), городов Черепанове и Обь
Вопросы и задания. 1. Выясните, обратившись к литературе, при каких обстоятельствах были образованы города Черепанове и Обь.
 2. Какие реалии развития транспортной сети в нашем крае нашли отражение в этих гербах?
 3. По изображению в центре герба Кольцова определите, какие научные разработки стали основой появления и развития наукограда.



На заводе по производству минеральной воды компании «Карачинский источник». Пос. Озеро-Карачи Чановского района (2015 г.)

К 40-летию юбилею в 2015 г. компания выпустила четырехмиллиардную бутылку минеральной воды «Карачинская».



На заводе «Элсиб» (2013 г.)

В 2014 г. предприятие завершило монтаж и ввело в эксплуатацию 14 турбогенераторов, что сопоставимо с темпами советских ударных пятилеток по строительству энергоблоков.



На Новосибирском заводе химических концентратов. Сварка конструкции для тепловыделяющих элементов с содержанием ядерного топлива, использующегося в АЭС (2015 г.)

борах в декабре 1999 г. за партию «Единство», созданную для поддержки В. В. Путина как будущего президента, отдали голоса 23 % избирателей (за КПРФ — 24 %). В декабре 2001 г. в результате объединения «Единства» с избирательным блоком «Отечество — вся Россия» появилась партия «Единая Россия», которая побеждала на четырех последующих выборах в Государственную Думу. «Единая Россия» стала популярной и в «красном поясе». В 2003 г. в Новосибирской области за нее проголосовали 29 % избирателей, в 2007 г. — 59 %, в 2011 г. — 33 %, в 2016 г. — 38 %, а за КПРФ, соответственно, 18 %, 11 %, 30 %, 19 %.

Развитие промышленности и транспорта. После кризиса 1998 г. начался восстановительный экономический подъем. Его ускорению способствовал рост мировых цен на нефть. Оживилось промышленное производство. В Новосибирской области динамично развивалась пищевая промышленность. Появились новые и расширяли деятельность уже действовавшие предприятия по производству напитков. Лидеры отрасли — компании «Карачинский источник» (поселок Озеро Карачи, Чановский район) и «ВИНАП» (Новосибирск). Последняя не смогла удержаться на рынке и в 2006 г. прекратила работу. Одно из крупнейших предприятий пищевой промышленности области — шоколадная фабрика «Новосибирская».

Прогрессировала энергетика. 1 сентября 2004 г. был запущен последний, шестой энергоблок на Новосибирской ТЭЦ-5, в связи с чем она вышла на проектную мощность. Крупнейшие предприятия Новосибирска — «Сибэлектротерм», «Тяжстанкогидропресс», «Электросигнал», «Станкосиб», «Элсиб», «Сибсельмаш», завод химконцентратов, инструментальный — расширили производство электрогенераторов, электросталеплавильных печей, станков, сельскохозяйственной техники, ядерного топлива для энергетических реакторов. В лидерах оборонного комплекса — Производственное объединение им. Чкалова, патронный и приборостроительный заводы, научно-исследовательские институты авиации, электронных и измерительных приборов, химическое предприятия «Анозит» (Куйбышев), Бердский электро-механический завод. Эти организации увеличили поставки современных боевых самолетов (Су-34, Су-24М), патронов, прицелов, бортовых вычислительных машин, радиолокационных станций для зенитно-ракетных комплексов С-300 и С-400, сырья для ракетного топлива, изделий для космического приборостроения.

Промышленный центр области — Новосибирск. Росту экономики города способствовали такие его кон-

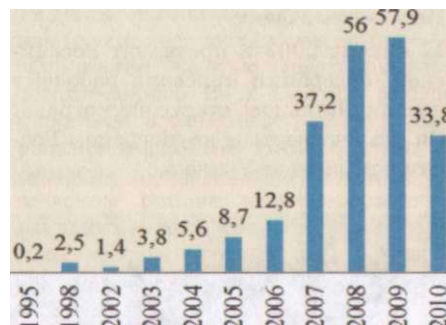
курентные преимущества, как выгодное географическое положение и развитая транспортная инфраструктура. Последняя получила импульс к развитию. В 2004—2009 гг. проведена масштабная реконструкция терминалов аэропорта «Толмачёво». В октябре 2007 г. открылась первая в Новосибирске скоростная магистраль (улица Ипподромская). Строились эстакады и мосты через Обь. В сентябре 2014 г. завершилось начатое в феврале 2010 г. возведение Бугринского моста, соединившего Кировский и Октябрьский районы города. Движение по мосту началось 8 октября 2014 г. В июне 2005 г. был запущен участок метро «Маршала Покрышкина» — «Берёзовая роща».

Предприятия и организации города стали работодателями для десятков тысяч приезжих. В 2000-е гг. численность иностранных мигрантов, занятых в экономике Новосибирска и области, существенно увеличилась. Количество жителей города постоянно растёт.

Новосибирская агломерация («Большой Новосибирск») — крупнейшая в Сибири. Ее ядро образуют города Новосибирск, Бердск, Искитим, Обь, рабочий посёлок Краснообск и наукоград рабочий посёлок Кольцово. В агломерации проживает 2 млн человек, или 2/3 населения области. В будущем «Большой Новосибирск» включит в себя часть территории Искитимского, Колыванского, Коченёвского, Мошковского, Новосибирского сельского, Ордынского и Тогучинского районов.

Однако было бы ошибкой полагать, что в 2000-е гг. — начале 2010-х гг. промышленный сектор экономики вернул себе прежние параметры. Высокотехнологичная продукция химических, металлургических, приборо- и машиностроительных предприятий составляет только четверть всего промпроизводства. При этом промышленность играет в экономике области не главную роль. С 1995 по 2010 г. доля промышленности в региональном валовом продукте сократилась с 34 % до 23 %. Большой удельный вес имеют теперь торговля, транспорт, ремонт транспортных средств и бытовых изделий, финансовая деятельность, операции с недвижимостью, страховое дело, медицина, а также государственное управление. Последнее представлено, в частности, деятельностью многофункциональных центров предоставления государственных и муниципальных услуг (МФЦ), которые стали создаваться в Новосибирске и области в 2008 г.

Однако основы новой производящей экономики уже заложены. С 2006 г. в Новосибирской области реализуются проекты создания технопарков — функционирующих на принципах рыночной экономики территориальных объединений научно-исследовательских институтов, образовательных учреждений, бизнес-струк-



Динамика численности иностранных трудовых мигрантов, занятых в экономике Новосибирской области, тыс. человек

Задания. 1. Проанализируйте данные диаграммы и объясните, чем обусловлена динамика численности иностранных трудовых мигрантов, занятых в экономике Новосибирской области.

2. Какие последствия имеет трудовая иммиграция граждан иностранных государств для жизни нашего региона?



Бугринский мост через Обь (2014 г.)



Модернизация и ремонт фронтовых бомбардировщиков Су-24М на Новосибирском авиационном производственном объединении им. Чкалова (2007 г.)



Центр информационных технологий Академпарка

Интересный факт

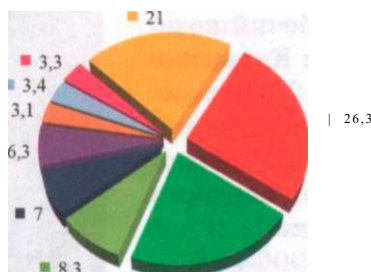
17 января 2003 г. президент Российской Федерации присвоил рабочему поселку Кольцово статус наукограда. Он стал четвертым наукоградом России и первым за Уралом.



Энергокомплекс Усть-Таркского нефтяного месторождения (2014 г.)

тур, производств и объектов обслуживавшей их инфраструктуры. Действуют Академпарк, Промышленно-логистический парк в Толмачёво, Биотехнопарк в Кольцово, Медицинский технопарк. Работа в технопарке Академгородка, решение о создании которого было принято в августе 2006 г., ведется по четырем направлениям: информационные технологии, приборостроение, нанотехнологии и новые материалы, биотехнологии и биомедицина.

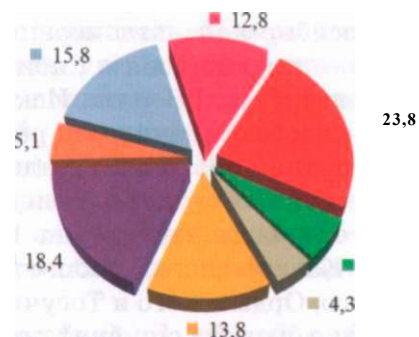
Развитие технопарков и повышение производительности традиционных отраслей промышленности на базе новых технологий являются для Новосибирской области основными задачами ближайшего десятилетия. Они поставлены в комплексной программе реиндустриализации региона, утвержденной 1 апреля 2016 г. постановлением областного правительства.



- Пищевые продукты, табак • 21,3
- Производство распределение электроэнергии, газа и воды
- Электронные и оптические приборы
- Metallургия
- Добыча полезных ископаемых
- Машины и оборудование
- Транспортные средства
- Химическая продукция
- Прочее

Структура промышленного производства Новосибирской области в 2009 г., %

- Вопросы и задания. 1. Какие отрасли промышленности играют ведущую роль в экономике области?
2. Каково соотношение тяжелой и легкой промышленности в структуре производства нашего региона?
3. Какие изменения произошли в структуре промышленности Новосибирской области в сравнении с советской эпохой? Чем они обусловлены?
4. Приведите примеры предприятий нашего региона, представляющих сегодня каждую из обозначенных в диаграмме отраслей промышленности.



- Промышленность
- Сельское и лесное хозяйство
- Строительство
- Транспорт и связь
- Торговля и общественное питание
- Государственное управление
- Операции с недвижимостью
- Другие виды экономической деятельности

Структура валового регионального продукта Новосибирской области в 2010 г., %

- Вопросы и задания. 1. Можно ли на основании диаграммы сделать вывод, что экономика области развивается по «несырьевому» пути? Свой ответ поясните.
2. Каковы причины и последствия сокращения реального сектора экономики и увеличения доли непродовольственной сферы в экономике области?
3. Приведите примеры высокотехнологичной продукции, производимой предприятиями Новосибирской области. На основании установленных фактов сделайте вывод, в каких отраслях экономики региона решение задач реиндустриализации идет более успешно.

Сельское хозяйство. Удельный вес аграрного производства в структуре экономики меньше, чем у промышленности. С 1995 г. по 2010 г. его доля в региональном валовом продукте сократилась с 14 % до 6 %.

В 2000-е гг. динамика сельского хозяйства имела застойный характер. Низкими темпами развития отличалось животноводство. В 2001—2005 гг. среднегодовой выпуск мяса уменьшился относительно предшествующего пятилетия на 3 %, молока — на 1,4 %. В 2006—2010 гг. мясное производство поднялось на 2,6 %, молочное упало на 16%.

Аграрный бизнес оставался малопривлекательной сферой приложения труда. Связать свою судьбу с ним готово лишь небольшое число людей. Селяне, в первую очередь молодежь, перебираются в город. Если в 1990 г. в среднем за год в сельском хозяйстве было занято 173 тыс. человек, то в 2010 г. — 119 тыс.

В первой половине 2010-х гг. в аграрном производстве области наметились позитивные перемены. В 2011—2015 гг. производство мяса выросло относительно уровня 2006—2010 гг. на 20 %, яиц — на 10 %. Шанс повысить показатели развития отрасли появился в связи с введением в августе 2014 г. продовольственного эмбарго — запрета на ввоз мясомолочных продуктов, рыбы, овощей и фруктов из стран, которые ввели для России санкции из-за вхождения в ее состав Крыма и конфликта на Украине. Отечественный аграрный бизнес стал расширять свои производственные мощности. В 2015 г. выпуск мяса поднялся в нашем регионе на 2,4 %. Существенным достижением являлся рост производства молока (на 2,2 %). Новосибирская область упрочила статус крупнейшего поставщика зерна, урожай которого повышаются. В 2015 г. хозяйства намолотили около 2,2 млн тонн зерна, что больше, чем в предыдущем году, на 20 %. В 2016 г. со-

19 декабря 2000 г. завершилась важная технологическая операция — заполнение нефтью нефтепровода, соединяющего Верх-Тарское месторождение в Северном районе с Барабинском. В 2014 г. было принято решение о строительстве в Куйбышевском районе нефтеперерабатывающего завода «Барабинский» для производства автомобильного бензина, дизельного топлива, сжиженного газа, керосина, масел. Выход завода на проектную мощность запланирован на 2019 г.



Баганский элеватор — крупнейшее за Уралом предприятие по хранению и переработке зерна. Возобновил работу в ноябре 2015 г.

Мощности элеватора рассчитаны на одновременное размещение более 100 тыс. т зерна. Элеватор был признан банкротом и не функционировал несколько лет. Возобновление его работы ускорит развитие производства зерна в регионе, создаст рабочие места для местных жителей.

2^49	2732	2725	2662	2^65	2686	2709	2731	27ii^6
2047	2020	2034	1998	2059	2084	2110	21,36	2156
1433	1416	1432	1405	1473	1498	1523	15^47	1567
7(П	711	691	663	6^16	602	5^99	5^95	59 0

1992	1995	2000	2005	2010	2012	2013	2014	2015
-- Все население				-Ш-Сельское население				
—*Г-Городское население				—Население Новосибирска				

Динамика численности населения Новосибирской области, тыс. человек

- Вопросы и задания. 1. Какие показатели характеризуют динамику численности населения Новосибирской области? Объясните причины установленных вами фактов.
2. В каком году численность населения достигла уровня 1992 г.? Какие мероприятия способствовали стабилизации демографического развития Новосибирской области?
3. Назовите причины сокращения численности сельского населения области. Охарактеризуйте последствия этого процесса.



Многофункциональный родильный блок для телят на племзаводе «Ирмень» Ордынского района, созданный в 2014 г.

Этот комплекс является важным звеном в производственном процессе, благодаря ему все технологические операции проводятся в одном месте, уход за животными полностью автоматизирован. Новый блок позволит повысить производительность труда и увеличить поголовье скота.

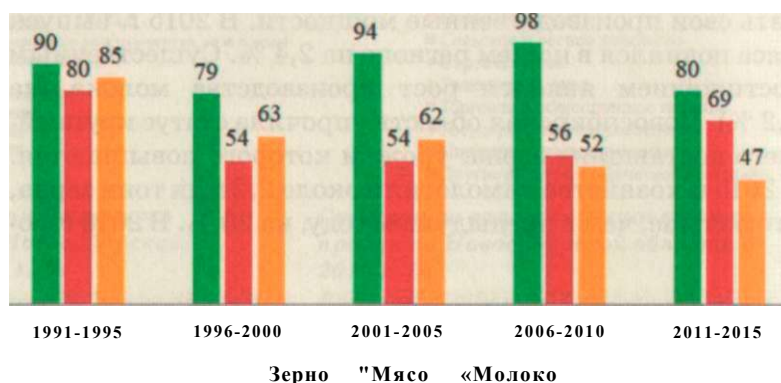
брали уже 2,6 млн тонн, то есть больше, соответственно, на 18 %.

Позитивных изменений в сельском хозяйстве не было бы без реализации программ его развития, разработанных областным правительством. Помощь селу состоит в подготовке для хозяйств кадров, выделении сельхозпроизводителям льготных кредитов для покупки техники, удобрений, возведения ферм, теплиц и прочем. На период 2013—2020 гг. согласно целевой ведомственной программе развития отрасли, утвержденной Министерством сельского хозяйства области 3 августа 2012 г., на нужды аграриев регион выделил 20,3 млрд руб. Их планируется вложить в мясное и молочное производство, выращивание льна, мелиорацию. Областной и федеральный бюджеты предоставили средства на строительство в деревне жилья и необходимой для жизни инфраструктуры.

В первой половине 2010-х гг. деревня Новосибирской области ежегодно производит свыше 2 млн тонн зерна, 490 тыс. тонн картофеля, 220 тыс. тонн овощей, 6 тыс. тонн льноволокна, 700 тыс. тонн молока, 160 тыс. тонн мяса, 1,3 млрд штук яиц. По объемам выпуска сельскохозяйственной продукции область входит в первую десятку субъектов РФ, в том числе занимает второе место по масштабам выращивания льна и пятое по производству зерна, молока и яиц. Однако проблем в сельском хозяйстве еще много. Удельный вес отрасли в региональ-

Комбайн ACROS фирмы «Россельмаш» на уборке зерна в ЗАО «Степное» Искитимского района (сентябрь 2016 г.)

В 2016 г. в хозяйствах «Шипуновское» и «Пламя» Сузунского района прошли испытания нового биопрепарата, разработанного компанией «Сибитек» — резидентом Академпарка. Препарат способен уменьшить смертность молодняка крупного рогатого скота, повысить вес телят, укрепить их иммунную систему и в скором времени заменить антибиотики.



Среднегодовое производство зерна, мяса и молока в Новосибирской области, %к 1986—1990 гг.

Вопросы и задания. 1. Какие тенденции изменения объемов производства зерна, мяса и молока наблюдаются в хозяйствах Новосибирской области?

2. Объясните причины сокращения сельскохозяйственного производства в нашем регионе в сравнении с советской эпохой (1986—1990 гг.).

3. Что способствовало росту производства зерна и мяса в 2000-е гг.? Почему не удалось стабилизировать производство молока?

4. Какие мероприятия необходимы для превращения нашего региона в крупнейшего производителя экологически чистой сельскохозяйственной продукции?

ном валовом продукте слишком мал (7 %). Налоговые поступления от нее сопоставимы с суммами платежей одного только Академпарка. Говядина, свинина, овощи, а также речная рыба производятся в недостаточном количестве. Значительные объемы этой продукции завозятся из других регионов. Из-за нехватки элеваторов половина собранного с полей зерна хранится и перерабатывается за пределами области. Сокращается численность сельского населения.

Социальная сфера. В 2000-е гг. правительство страны смогло создать значительные финансовые резервы и существенно увеличило расходы на социальные нужды. В 2006 г. развернулась реализация четырех приоритетных национальных проектов: «Доступное и комфортное жилье — гражданам России», «Здоровье», «Образование», «Развитие агропромышленного комплекса», в 2007 г. — программы поддержки семьи «Материнский капитал».

Впервые за долгие годы стала повышаться оплата труда бюджетников. В первую очередь выросла зарплата у врачей станций скорой помощи и участковой медицинской службы, у учителей, добившихся высокого качества образования. Больше стали зарабатывать ученые. Реальные доходы населения повысились, хотя уровня 1991 г. не достигли. Сократилась численность детских домов, их воспитанники все чаще становились членами приемных семей.

Улучшались жилищные условия граждан. Молодым семьям стали предоставлять льготные кредиты на покупку жилья. Объемы жилищного строительства выросли. В 2006 г. количество домов, введенных в эксплуатацию, выросло в области относительно 2005 г. на 52 %, в 2007 г. — на 81 %, в 2008 г. — на 97 %. В Новосибирске появились новые жилмассивы («Горский-2», «Стартовый-Горский», «Чистая слобода», «Родники» и другие). Активно застраивался Бердск. В 2010 г. в этом городе началось создание микрорайона с малоэтажными домами «Белокаменный».

Во второй половине 2000-х гг. рождаемость в Новосибирской области увеличилась на 25 %, смертность сократилась на 13 %; ожидаемая продолжительность жизни женщин поднялась с 73 до 75 лет, мужчин — с 58 до 63 лет. Данные успехи стали результатом позитивных изменений в системе здравоохранения. Больницы получили современное оборудование и медикаменты. Развитию медицины способствовала деятельность Государственного научного центра вирусологии и биотехнологии «Вектор», расположенного в наукограде Кольцово. Одно из его достижений — разработка и внедрение в производство препарата «Ридостин», помо-



16-квартирный дом, построенный в Коченёво для молодых врачей, а также ветеранов и вдов ветеранов Великой Отечественной войны (2011 г.)



На торжественном открытии фельдшерско-акушерского пункта в пос. Шайдуровский Ордынского района (2016 г.)



Жилмассив «Родники» в Новосибирске. Современный снимок



В детском отделении Федерального центра нейрохирургии

Интересный факт

В марте 2007 г. впервые в России в Новосибирском научно-исследовательском институте патологии кровообращения им. Е. Н. Мешалкина стволовые клетки были введены в сердечную ткань без вскрытия грудной полости. Эта уникальная технология предназначена в первую очередь для лечения ишемической болезни сердца.



Государственный концертный зал им. А. Каца Новосибирской филармонии



Вадим Викторович Репин — советский и российский скрипач мирового уровня, уроженец Новосибирска. Выпускник Новосибирской консерватории. Победитель международных конкурсов. Свой первый конкурс (имени Венявского) выиграл в 11 лет. Художественный руководитель Транссибирского арт-фестиваля.

гающего бороться с гриппом. В 2012 г. в Новосибирске открылся Федеральный центр нейрохирургии. Больше людей стало заниматься спортом, сократилось употребление табака, алкоголя и наркотиков.

Однако внутренняя политика государства и сложившаяся в 1990-е гг. система социально-экономических отношений создают немало поводов для общественного недовольства. Существенным остается социальное расслоение. Большое число людей, в первую очередь пенсионеров, живет за чертой бедности. В Новосибирской области в разные годы постсоветской эпохи доля граждан с доходами ниже величины прожиточного минимума колебалась от 15 до 30 %. В 2010 г., например, она составила 16 %, в 2011 г. — 17 %.

Зависимость неимущих слоев населения от государственных льгот очень высока. Любые изменения в этой сфере воспринимаются крайне болезненно. Так, замена натуральных льгот денежными компенсациями 1 января 2005 г. вызвала волну протеста. В Новосибирске 17 января того года пенсионеры перекрыли улицу Титова. Через три дня из-за пикета против реформы было остановлено движение по Красному проспекту. Помимо пенсионеров, протестовали обманутые дольщики — граждане, вложившие деньги в строительство квартир, которое не было завершено. Но в целом масштабы социального протеста населения нашего региона по сравнению с 1990-ми гг. существенно уменьшились.

Культура, образование, наука. В 2000-е — первой половине 2010-х гг. финансирование учреждений культуры заметно увеличилось. Значительные средства были вложены в реконструкцию театра оперы и балета (2004—2005 гг.) и областного краеведческого музея (2013—2015 гг.). 11 сентября 2013 г. открылся новый концертный зал Новосибирской филармонии. В начале 2010-х гг. в столице Сибири насчитывалось 15 профессиональных театров, 25 кинотеатров, 82 общедоступные библиотеки, 31 музей, 2 планетария.

Крупнейшим культурным событием в постсоветской истории региона стал первый Транссибирский арт-фестиваль классической музыки, проходивший с 31 марта по 12 апреля 2014 г. в новом зале филармонии Новосибирска, в Искитиме и Бердске под патронажем нашего земляка — выдающегося скрипача с мировым именем *В. В. Репина*. В фестивале приняли участие более 200 музыкантов из 15 стран. Транссибирский арт-фестиваль стал ежегодным мероприятием.

В 2000-е — первой половине 2010-х гг. расширилось культурное пространство городов, в них появились парки, скверы и фонтаны. В сентябре 2007 г. в Новосибирске

у знания Государственной научно-технической библиотеки заработал «Фонтан речных цивилизаций». а в июне 2008 г. после реконструкции открылся парк «Берёзовая роща». К достопримечательностям Новосибирска относится *Городской зоологический парк*, расположенный на территории Заельцовского лесопарка. Он занимает площадь 60 га и является одним из крупнейших в России. В зоопарке содержится более 10 тыс. особей животных 702 видов. в том числе более 300 редких и исчезающих видов. занесенных в Красную книгу. На рынке досуговых услуг высокой конкурентоспособностью отличаются торгово-развлекательные центры «Москва». «Мега». «Ройял-парк».

Развивается система образования. В 2016 г. в число 500 лучших школ России вошли 12 общеобразовательных учебных заведений Новосибирска. в число 200 лучших — 5. в число 25 лучших — одна (Специализированный учебно-научный центр Новосибирского государственного университета).

В конце 2000-х гг. началось создание научно-исследовательских структур на базе крупных университетов. В 2009 г. среди вузов страны стал проводиться конкурс на получение статуса национального исследовательского университета (НИУ). Один из победителей конкурса — Новосибирский государственный университет. Категория НИУ. присвоенная вузу 2 ноября 2009 г. позволила ему получить дополнительные финансовые средства. которые были потрачены на усиление материальной базы научных исследований. строительство новых учебных корпусов и общежитий для студентов. В 2016 г. университет занял третье место среди российских вузов в репутационном рейтинге RUR. В мировом рейтинге он поднялся на 22 позиции: со 162 на 140 место.

Прогрессирует академическая наука. Ученые Новосибирского научного центра сделали немало важных открытий. в том числе мирового уровня. В 2008 г. исследователи из Института археологии и этнографии СО РАН обнаружили в Денисовой пещере (Солонешенский район Алтайского края) останки древнего человека — три зуба и фалангу пальца 5—7-летней девочки. изучение которых в сотрудничестве с иностранными коллегами позволило объявить об открытии нового вымершего вида человека («денисовца»). В 2014 г. за это и другие достижения новосибирский археолог академик А. П. Деревянко и шведский биолог из Института им. М. Планка (Германия) профессор Сванте Паабо получили от Российской академии наук Большую золотую медаль им. М. В. Ломоносова.



Ростислав Александрович Шило (1940—2016) — директор Новосибирского зоопарка в 1969—2016 гг. Внес большой вклад в сохранение и разведение редких и исчезающих видов диких животных. Благодаря его усилиям и идеям в Новосибирске построен уникальный комплекс нового зоопарка, которому присвоено имя Ростислава Шило.



Торжественное открытие Дома культуры в с. Колыбельке Краснозёрского района 7 октября 2011



Новый главный корпус Новосибирского государственного университета



Беспилотник Colibri-S1 разработан компанией «Оптимальные Системы», являющейся резидентом Академпарка



Церемония закрытия VIII Всероссийских зимних сельских спортивных игр, проходивших в Бердске 2—6 марта 2017 г. Первое место заняли селяне Новосибирской области



Троице-Владимирский собор в Новосибирске

7 января 2002 г. во время празднования Дней славянской письменности и культуры Патриарх Московский и всея Руси Алексей благословил создание в Новосибирске нового Троице-Владимирского собора.



Большой новосибирский планетарий. Открыт в 2012

Создание научно-исследовательских университетов и технопарков повлияло на функционирование академической науки. В 2012—2013 гг. рост государственных ассигнований на развитие исследований в Российской академии наук остановился. В конце июня 2013 г. было объявлено о начале реформирования этой организации. Чтобы экономить средства на содержание управленческого аппарата Российскую академию наук объединили с Академией медицинских и Академией сельскохозяйственных наук. Право распоряжаться имуществом институтов передано Федеральному агентству научных организаций.

Научно-образовательная и культурная политика государства далеко не всегда получает высокую оценку экспертов и рядовых граждан. Звучит критика в адрес проводящейся с начала 2000-х гг. реформы школьного образования. Есть недовольные работой высших учебных заведений. Деятельность органов государственной власти, отвечающих за развитие науки, вызывает много вопросов у ученых. 1 сентября 2013 г. с протестными лозунгами на улицу вышли сотрудники организаций Новосибирского научного центра СО РАН. На митинге, проходившем в Академгородке у памятника В. А. Коптюгу и собравшем более 3 тыс. участников, ученые выразили свое недовольство скоропалительным решением о реформировании академической науки.

Динамичное развитие региона — результат труда его жителей разных профессий и поколений, а также эффективной деятельности власти. С 24 сентября 2014 г. во главе области — избранный ее жителями губернатор *Владимир Филиппович Городецкий*, до этого трижды избиравшийся на пост мэра Новосибирска. Очевидный большой управленческий опыт и авторитет губернатора и его команды позволяют с уверенностью смотреть в будущее.

Таким образом, в 2000-х — первой половине 2010-х гг. скорость регрессивных процессов, порожденных рыночными реформами 1990-х гг., существенно замедлилась, что можно считать главным позитивным результатом периода. Новосибирская область, как и в советское время, — крупнейший научно-образовательный и культурный центр Сибири. По хозяйственной структуре она стала менее похожей на себя в советском прошлом. Реальный сектор экономики заметно уменьшился. Значительную роль играет сфера услуг. Задача губернатора и правительства состоит в том, чтобы обеспечить региону статус крупнейшего производителя высокотехнологичной промышленной и сельскохозяйственной продукции.

Вопросы и задания

1. Чем характеризуется развитие экономики Новосибирской области в 2000-е гг.? С какими достижениями и проблемами связан этот период?
2. Какие успехи в развитии сельского хозяйства были достигнуты в 2000—2016 гг.? Какие проблемы остались нерешенными? Какие меры помощи развитию сельского хозяйства региона вы считаете наиболее важными?
3. Назовите приоритетные национальные проекты России. Какую роль в развитии Новосибирской области они сыграли? Приведите примеры их реализации в вашем городе (поселке, селе, деревне).

Интересный факт

1 августа 2008 г. впервые за последние 300 лет на юге Западной Сибири наблюдалось полное солнечное затмение. Новосибирск и Бердск оказались почти в центре полосы его полной фазы. Для новосибирцев явление продолжалось дольше, чем где бы то ни было — 2 мин. 19 сек.

ИЗУЧАЕМ ИСТОРИЧЕСКИЕ ИСТОЧНИКИ

1. Реиндустриализация экономики Новосибирской области

Из выступления губернатора Новосибирской области В. Ф. Городецкого на форуме «Социально-экономическое партнерство — 2016». Новосибирск, 25 февраля 2016 г.

Экономика Новосибирской области за последние годы претерпела существенные позитивные изменения. Если в начале 2000-х строилось порядка 300 тыс. м жилья в год, то в 2015 г. — около 2,6 млн, рост в восемь раз! Фактически возникла новая современная сфера деятельности. Строительные компании региона способны реализовывать сложные и масштабные проекты. <...>

Практически с нуля сформировалась новая сфера услуг, которая включает розничную торговлю, бытовое обслуживание, общественное питание, а также банковский сектор и связь. Эти виды деятельности в технологическом и организационном плане полностью соответствуют мировым стандартам.

При этом произошло уменьшение удельного веса реального сектора. Смещение экономики в сторону непроизводственной сферы характерно для всей страны, и вследствие этого мы стали критически зависеть от импорта ключевых товаров, при этом мало что предлагая на мировом рынке. <...>

Поэтому стратегической основой развития Новосибирской области на ближайшее десятилетие является реиндустриализация экономики. <...>

В последние годы заложена прочная основа для развития новой экономики. Реализованы крупные пилотные парковые проекты: ПЛП, Академпарк, биотехнопарк в Кольцово, медицинский технопарк. Началось создание частных промышленных парков. Вокруг технопарков, инновационных предприятий и исследовательских организаций идет формирование высокотехнологичных кластеров. <...>

Программа [реиндустриализации экономики] задает вектор на поиск и поддержку новых проектов. Ставка будет сделана на три важных аспекта.

Во-первых, это *нацеленность на новые технологии.* <...>

Во-вторых, это *потенциал импортозамещения.* <...>

И в-третьих, это *экспортный потенциал реализуемых проектов.* <...>

Фактически нам предстоит заново научиться выпускать продукцию, конкурентную и на внутреннем, и на внешнем рынке. <...>

Второй наш приоритет — развитие сельского хозяйства и в более широком смысле — агропромышленного комплекса Новосибирской области.

По итогам 2015 г. отрасль приросла на 7 % по сравнению с предыдущим годом. Аграрии намолотили зерна на 20 % больше, произвели молока больше показателя прошлого года на 2,2 %, мяса — на 2,4 %, рыбы — на 3,9 %.

Несмотря на позитивную динамику прошлого года, у нас есть проблемные места и в сельском хозяйстве, и в агропромышленном комплексе в целом. Вклад отрасли в экономику области недопустимо мал. <...>

Главной задачей я вижу не просто *обеспечение продовольственной безопасности региона, а его превращение в одного из крупнейших экспортеров сельскохозяйственной продукции.* <...>

Мы вполне можем рассчитывать на увеличение присутствия новосибирской продукции на полках магазинов. Этому способствует в том числе продовольственное эмбарго, результатом которого стал рост производства продовольственной продукции как в целом по стране, так и в нашем регионе. <...>

Необходимым условием для развития экономики, инфраструктуры и социальной сферы Новосибирской области являются инвестиции. <...>

Должна постоянно совершенствоваться и система *поддержки малого и среднего бизнеса.*

Уважаемые коллеги!

Новосибирская область имеет все шансы стать примером развития по «несырьевому» пути. Для того, чтобы эту возможность использовать, нам предстоит долгая и трудная работа, результаты которой в полной мере мы увидим только через несколько лет. <...>

Уверен, что благодаря тесному, конструктивному взаимодействию власти, бизнеса, науки и общественности мы сможем обеспечить развитие Новосибирской области в новых экономических условиях.

1. Объясните, что означает словосочетание «реиндустриализация экономики»? В чем вы видите ее актуальность?
2. Какие задачи предстоит решить в ходе реализации Программы реиндустриализации экономики Новосибирской области?
3. Что, по мнению губернатора В. Ф. Городецкого, выступает важным условием успешного развития Новосибирской области в современных условиях?

2. Транссибирский арт-фестиваль

Из интервью радио «Голос России» скрипача В. В. Репина «Новосибирск — это мой фундамент: и музыкальный, и человеческий». Март 2014 г.

Интервьюер: Удивительно для сегодняшнего времени то, что Вы, имея возможность выступать в самых разных залах мира и в самых разных городах, с таким восторгом говорите о своей Родине, о Новосибирске.

В. В. Репин: Так будет всегда, моя мама живет в Новосибирске. И для меня это город, где мой характер формировался и [была получена] самая главная часть моего образования. Тогда это [были]... специальная музыкальная школа при консерватории и сама консерватория. Для нас [были созданы] потрясающие условия. Настолько, что для каждого из нас делали отдельную программу, чтобы мы могли и другими вещами в кратчайшие сроки овладеть. Для нас было сделано, действительно, все. <...> Новосибирск — это мой фундамент — и музыкальный, и человеческий.

Интервьюер: Я представляю, как Вас там принимают.

В. В. Репин: Это огромная радость — быть в Новосибирске и выступать и с нашим оркестром, и в сольных программах. Хотя, как говорят спортсмены, на своем поле играть тяжелее. <...>

Интервьюер: Раз уж заговорили о Новосибирске, давайте перейдем к Вашему детищу. Это Транссибирский арт-фестиваль, который Вы и основали. И являетесь [его] художественным руководителем. И начинается он 31-го марта. <...> Как это возможно? 14 мероприятий в течение 13 дней! Какая насыщенность! Более 200 участников! А страны — Австрия, Бельгия, Великобритания, Германия, Дания, Израиль, Италия, Литва, Молдова, Россия, США, Украина, Франция, Швейцария и Япония! <...> Участники фестиваля, чтобы выступить в Новосибирске, суммарно преодолеют более 200 тыс. километров!

В. В. Репин: Дело в том, что когда мы говорим «транссибирский», в первую очередь всплывают ассоциации с путешествием. И я благодарен всем участникам — все [они] мои близкие друзья и коллеги, — они готовы преодолевать такие расстояния, чтобы быть нашими гостями. <...>

1. Что вам известно о Вадиме Викторовиче Репине?
2. О каком музыкальном событии в жизни нашего региона идет речь в интервью?

3. Дельфийские игры

Из статьи «В Новосибирске начались Дельфийские игры — 2013» с новостного интернет-портала

В столице Сибири начались Дельфийские игры — 2013. Две с половиной тысячи участников более чем из 20 стран мира сразятся за звание лучшего. Творческая Олимпиада объединяет все виды искусства — от театра и музыки до народных промыслов и кулинарии. Даже во время аншлага в новосибирских театрах не бывает так многолюдно: сотни молодых людей в куртках с названиями своих регионов выстроились в очередь для регистрации на Дельфийские игры. Не теряя времени, юный ульяновский артист репетирует художественное чтение. Вокалист из Перми привез на конкурс музыкальный номер: его кредо — джаз. В Новосибирск приехали почти две с половиной тысячи дельфийцев: 80 российских регионов и двадцать одна страна мира. В номинации «Изобразительное искусство» художник из Казахстана рисует горы со снежными вершинами. Девушка из Кишинёва в своей работе использует только яркие — говорит, как и сама Молдавия, — краски.

Ярким музыкальным спектаклем получилось и открытие Дельфиады. Когда-то такие же игры проводили в Древней Греции. В новой истории Дельфийских игр огонь зажигается двенадцатый раз. После церемонии открытия участники еще веселятся, но уже завтра им предстоит на полном серьезе отнестись к выступлениям в своих конкурсных номинациях. Номинаций — всего 28, причем по всем направлениям искусства: музыка, театр, танцы, а также веб-дизайн, дизайн одежды, народные промыслы, парикмахерское и даже кулинарное искусство. <...>

За выступлениями дельфийцев следит строгое жюри — три арбитра в каждой номинации. <...> Итоги объявят в понедельник, но претендентов на неофициальный приз зрительских симпатий можно выбрать уже сейчас: цирковая группа из Перми с красивыми и сложными трюками, молодой новосибирский актер, играющий в спектакле Булата Окуджаву и, особенно, юный певец из Якутии, вдохновенно исполнивший песню о России.

Из статьи «В Новосибирске подвели итоги Дельфийских игр» с Новосибирского информационно-образовательного сайта. 22 мая 2013 г.

Оргкомитет Дельфийских игр подвел итоги соревнований, проходивших в Новосибирске с 16 по 21 мая. <...> В соревнованиях приняли участие 2 437 человек из 80 регионов России

и 21 страны: Австрии, Азербайджана, Армении, Белоруссии, Великобритании, Германии, Греции, Израиля, Италии, Казахстана, Кипра, Кыргызстана, Молдовы, России, Словакии, США, Таджикистана, Турции, Украины, Финляндии, Швеции. Возрастной диапазон «дельфийцев» колебался от 10 до 25 лет. Выступления оценивали профессионалы из разных стран. <...>

По итогам конкурсной и фестивальной программ были определены лауреаты, получившие золотые, серебряные и бронзовые медали. В командном зачете I место в третий раз подряд заняла команда Новосибирской области, II место — Самарской области, III место — Московской области, IV место — Пермского края, V место — Москвы и VI место — Красноярского края.

120 лауреатов Двенадцатых молодежных Дельфийских игр России по традиции будут выдвинуты Национальным дельфийским советом России на премии, учрежденные указом Президента РФ от 6 апреля 2006 г. № 325 «О мерах государственной поддержки талантливой молодежи». Начиная с 2006 г., 652 победителя и призера Дельфийских игр уже были удостоены данной премии.

1. Что такое Дельфийские игры? Объясните происхождение названия этих соревнований.
2. В каких номинациях соревнуются участники? Предложите номинацию, в которой вы смогли бы выступить на Дельфийских играх, если бы они проходили в вашей школе (вашем районе)?
3. Какие меры государственной поддержки предусмотрены для победителей Дельфийских игр? Обратитесь к указу Президента РФ, названному в источнике, и уточните, за какие заслуги молодежь может быть удостоена специальной премии.

4. Бессмертный полк

Из сообщения правительства Новосибирской области «"Бессмертный полк" пройдет в 457 муниципальных образованиях Новосибирской области». 15 апреля 2015 г.

Вопросы подготовки к празднованию 70-летия Победы в Великой Отечественной войне обсудили сегодня на заседании совета при губернаторе по вопросам патриотического и духовно-нравственного воспитания населения Новосибирской области. Заседание провел Владимир Городецкий.

Открывая заседание, губернатор подчеркнул: «Наша задача — сделать молодежь активным участником готовящихся торжеств, объединить вокруг идей национального достоинства и патриотизма. К сожалению, с каждым годом на праздник Победы приходит всё меньше ветеранов Великой Отечественной войны. А значит, именно на молодежь ложится ответственность за сохранение памяти о Великой Победе. Сегодня мы сталкиваемся с попытками исказить события Великой Отечественной войны, принизить их значение. Поэтому нужно сделать все возможное, чтобы сохранить историю для наших потомков, защитить славную память наших дедов и прадедов». <...>

В рамках подготовки к празднованию 70-летнего юбилея Победы в регионе с декабря 2014 г. проходит областной межведомственный историко-просветительский проект «Знамя Победы». В его рамках во всех районах области уже состоялись различные мероприятия. Так, в интернет-викторине «Знамя Победы» приняли участие 2 200 жителей области. Участниками одноименного областного конкурса стали более 200 педагогов и образовательных организаций из 30 муниципальных районов и городских округов региона.

Основные праздничные события состоятся в нашем регионе в мае. Так, акция «Бессмертный полк» пройдет в 457 муниципальных образованиях Новосибирской области, а уже ставшая символом празднования 9 мая акция «Георгиевская ленточка» — в 466.

Особое внимание участники совета уделили вопросам участия Волонтерского корпуса Новосибирской области в подготовке к юбилею Великой Победы.

Накануне 70-летия Победы в Новосибирской области проходит молодежная патриотическая экспедиция «Дорога к обелиску». Ее цель — наладить действенный общественный

контроль за состоянием памятных мест, аллея славы воинских захоронений, привлечь молодежь к участию в их благоустройстве и в целом к изучению истории. Деятельность волонтеров организуется федеральным штабом Волонтерского корпуса 70-летия Победы через региональные штабы.

1. Объясните, почему победа в Великой Отечественной войне для большинства россиян является самым значимым событием XX в.? Как в вашей семье хранится память о Великой Отечественной войне?
2. Какие патриотические мероприятия и акции названы в документе? В каких из них вы принимали участие?
3. Почему, на ваш взгляд, акция «Бессмертный полк», возникшая в Томске в 2011 г., была поддержана во всех населенных пунктах России и во многих зарубежных странах? Что движет людьми, идущими в колонне с портретами своих близких?



*Родное село.
Художник П. Поротников
(1967 г.)*

Темы углубленного изучения

1. Археологическая история моего района (города, села).
2. Древние металлурги: кто они?
8. Рыболовство в древности и в наше время.
4. Охота в древности и в наше время.
Барабинские татары и русские в XVIII в.: взаимодействие культур.
- в.** Каинский уезд: образ жизни его обитателей в XVIII — первой половине XIX вв.
- 7.** Сузунская слобода и сузунские предприятия в XVIII — первой половине XIX вв.
- к.** Традиционная народная материальная культура нашего района (села).
- л.** Традиционная народная духовная культура нашего района (села).
- 10.** Традиционные детские игры и молодежные забавы нашего края: что о них нужно знать сегодня.
- 11.** Традиционная медицинская «самопомощь» приобского и барабинского крестьянства: ценные элементы и вредные суеверия.
- 12.** Народные исторические (или топонимические) предания и легенды нашего края.
- 13.** Взаимодействие национальных культур в нашем крае.
- 14.** Влияние железной дороги на развитие нашего района (села).
- 15.** Роль «столыпинских» переселенцев 1906—1914 гг. в истории нашего района (села).
- 16.** Судьба переселенческих поселков и деревень, основанных в нашем районе в конце XIX — начале XX вв.
- 17.** Судьба в нашем селе (городе, районе) народной культуры украинских (или белорусских, немецких, поволжско-татарских, чувашских и других) переселенцев конца XIX — начала XX вв.
- 18.** Материалы районного (сельского, школьного) музея о социалистическом строительстве в нашем районе (селе).
- 19.** Сибирский ГУЛАГ: судьбы известных в Советском Союзе людей, репрессированных и сосланных в Новосибирскую область.
- 20.** Судьбы моих предков в годы социалистического строительства. Наше село и его жители в годы сплошной коллективизации и раскулачивания.
- 21.** Наш город (наше село), судьбы моих земляков в суровые годы Великой Отечественной войны.
- 22.** Новая жизнь — новые традиции (праздники и традиции советского времени, внедрившиеся властью и возникшие по воле людей).
- 23.** «Энергия замыслов перетекала в энергию дел»: как создавали Академгородок.
- 24.** Городская среда и сельский социум Новосибирской области в 1960-е — 1980-е гг.
- 25.** Рыночные реформы 1990-х гг. в Новосибирской области: социально-культурное измерение.
- 26.** Сегодня и завтра «Большого Новосибирска»: развитие Новосибирской агломерации в начале XXI в.
- 27.** «Лицом к человеку»: развитие социальной сферы городов и сел Новосибирской области в начале XXI в.
- 28.** Новосибирск — культурная столица Сибири (духовная жизнь новосибирцев в начале XXI в.).
- 29.** Церковное строительство и история религиозных общин в нашем крае (городе, районе, селе).

Хронологическая таблица

ДРЕВНЯЯ И СРЕДНЕВЕКОВАЯ ИСТОРИЯ НОВОСИБИРСКОЙ ОБЛАСТИ
(до появления первых русских поселений на территории области)

История Новосибирской области	История России	Всемирная история
Ок. 3 млн — 12 тыс. лет назад — палеолит (древний каменный век) 2,5—1,8 млн лет назад — возникновение и расселение человечества		
		2 млн лет назад — человек умелый. Возникновение охоты и собирательства.
		300—30 тыс. лет назад — человек неандертальский. Появление меховой одежды, захоронений, зарождение религии
100—40 тыс. лет назад — сложение человека современного вида (<i>Homo sapiens</i>)		
15—12 тыс. лет назад — появление человека на территории Новосибирской области		
Стоянки Волчья Грива, Новотартасская, Венгерово-5, Елбань-3	Расселение древнейших людей в Азии и Европе	Появление родовых общин. Появление первобытного искусства
VIII—У тыс. до н. э. — неолит (новый каменный век), неолитическая революция		
Расселение и адаптация человека в Приобье, Присалаирье, Северной Барабе	Верхневолжская культура, культура боевых топоров, культура ямочно-гребенчатой керамики	Появление первых земледельцев, ткачества, глиноделия. Начало металлообработки в Западной Азии
IV—II тыс. до и. э. — бронзовый век		
IV—II тыс. до н. э. — усть-тартасская, одиновская, самусьская, кротовская, андроновская, ирменская, пахомовская культуры	Фатьяновская, абашевская, ямная, катакомбная, срубная культуры	Рубеж IV—III тыс. до и. э. — первые цивилизации в Шумере и Древнем Египте Начало III тыс. до н. э. — появление первых очагов цивилизации на Крите
I тыс. до н. э. — железный век		

I тыс. до н. э. — скифо-сибирский мир: кулайская, саргатская, новочекинская, большереченская культуры	Культуры скифо-сарматского мира. Дьяковская, городецкая, ананьинская культуры	776 г. до н. э. — первые Олимпийские игры
		753 г. до н. э. — основание Рима
		VI в. до н. э. — возникновение буддизма в Индии, конфуцианства в Китае
		III в. до н. э. — начало строительства Великой Китайской стены
		I в. н. э. — возникновение христианства
I—IX вв. — саргатская, потчевашская, верхнеобская культуры	VI—VIII вв. — расселение славянских племен на территории Восточно-Европейской равнины	476 г. — падение Западной Римской империи. Начало Средневековья
		VI—VII вв. — возникновение государства у арабов. Сложение ислама
X—XIV вв. — сросткинская культура X—XVIII вв. — кыштовская культура X—XVII вв. — басандайская культура	862 г. — «призвание» варягов	800 г. — создание империи Карла Великого
	978/980—1015 гг. — княжение Владимира Святославича в Киеве 988 г. — крещение Руси	962 г. — создание Священной Римской империи
	1016 г. — «Русская Правда» 1019—1054 гг. — княжение Ярослава Мудрого 1113—1125 гг. — княжение Владимира Мономаха	XI—XIII вв. — Крестовые походы
XIII—XVII вв. — формирование татарских и южнохантыйских этнических групп	1237—1241 гг. — завоевание Руси ханом Батыем	1206—1227 гг. — правление Чингисхана
	1240 г. — Невская битва	1215 г. — принятие Великой хартии вольностей в Англии
	1242 г. — Ледовое побоище	1265 г. — возникновение парламента в Англии
	1325—1340 гг. — княжение Ивана Калиты	Начало XIV в. — начало эпохи Возрождения в Италии

	1359—1389 гг. — княжение Дмитрия Донского	1302 г. — возникновение Генеральных штатов во Франции
	1380 г. — Куликовская битва 1389—1425 гг. — княжение Василия I	
	1425—1462 гг. — княжение Василия II	Ок. 1445 г. — изобретение книгопечатания Иоганном Гутенбергом 1453 г. — падение Византии
	1462—1505 гг. — княжение Ивана III	
Конец XV—XVI вв. — Сибирское ханство	1480 г. — «стояние» на реке Угре. Падение ордынского владычества	1492 г. — открытие Х. Колумбом Америки
	1533—1584 гг. — княжение (царствование) Ивана IV Васильевича Грозного	1543 г. — выход в свет книги Н. Коперника «О вращении небесных сфер»
1582—1585 гг. — Сибирская экспедиция Ермака. Начало присоединения Сибири к Русскому государству		1588 г. — гибель Непобедимой армады
1594 г. — основание Тары		
1598—1605 гг. — правление Бориса Годунова		
1598 г. — Ирменское сражение. Принятие барабинскими татарами русского подданства	1604 г. — основание Томска	1603—1867 гг. — правление сёгунов из рода Токугава в Японии
1604—1618 гг. — Смутное время		
1613—1676 гг. — царствование первых Романовых: Михаила Фёдоровича и Алексея Михайловича		1640—1660 гг. — Английская революция 1642—1644 гг. — плавания А. Тасмана, открытие Австралии
1618 г. — основание Кузнецка		
1676—1682 гг. — царствование Фёдора Алексеевича		
1680—1700-е гг. — появление в Новосибирском Приобье первых русских деревень: Пашковой, Кругликовой, Гутовой, Анисимовой, Кривощёковой и других		1689—1702 гг. — правление английского короля Вильгельма III Оранского (до 1694 г. правил совместно с женой Марией II Стюарт)

**ИСТОРИЯ НОВОСИБИРСКОЙ ОБЛАСТИ КОНЦА XVII — НАЧАЛА XX вв.
(от первых русских деревень и острогов до Первой мировой войны)**

История Новосибирской области	История России	Всемирная история
1682—1725 гг. — правление Петра I 1682—1689 гг. — регентство царевны Софьи Алексеевны		1689 г. — Билль о правах в Англии
1703 г. — основание Умревинского острога	1700—1721 гг. — Северная война 1703 г. — основание Санкт-Петербурга	1701—1714 гг. — Война за испанское наследство
Ок. 1710 г. — основание Бердского острога	1709 г. — Полтавская битва	
1713 г. — основание Чаусского острога	1712 г. — перенос столицы России в Санкт-Петербург	
1722 г. — основание Усть-Тартасского, Каинского, Убинского форпостов в Барабинской степи	1721 г. — провозглашение Российской империи 1724 г. — основание Российской академии наук	1719—1772 гг. — режим сословного парламентаризма в Швеции («Эра свобод»)
1725—1762 гг. — эпоха дворцовых переворотов		
1729 г. — начало работы Кольванского медеплавильного завода	1727 г. — Кяхтинский договор Китая с Россией	
1733 г. — указ об учреждении ординарной почты от Москвы до Тобольска и «по разным трактам» в Сибири	1735 г. — И. Ф. и М. И. Моторины отлили Царь-колокол	1722—1735 гг. — правление Юнчжэн в цинском Китае
1741—1761 гг. — правление Елизаветы Петровны	1740—1786 гг. — правление Фридриха II в Пруссии 1740—1780 гг. — правление Марии Терезии в Австрии	
1740-е—1760-е гг. — строительство Иртышской, Пресногорьковской, Бийской, Кузнецкой сибирских пограничных линий		
1740-е гг. — основание первых зимовий вдоль дороги в Барабинской степи	1741—1743 гг. — русско-шведская война	

1747 г. — образование Кольвано-Воскресенского горного округа.		1748 г. — трактат Ш. Л. Монтескьё «О духе законов»
1750-е гг. — переселение крестьян из Приобья на почтовый тракт в Барабу	1755 г. — основание Московского университета	1751—1780 гг. — первое издание «Энциклопедии, или Толкового словаря наук, искусств и ремесел» во Франции
1754 г. — замена смертной казни в России ссылкой на каторгу в Сибирь		
1762—1796 гг. — <i>правление Екатерины II</i>		
1763—1764 гг. — строительство Сузунского медеплавильного завода	1763 г. — И. И. Ползунов собрал паровой двигатель	1760-е гг.— начало промышленной революции в Англии
1763—1781 гг. — притрактовое заселение Барабы ссыльными в зачет рекрутских наборов	1764 г. — открытие Смольного института для благородных девиц	1762 г. — трактат Ж. Ж. Руссо «Об общественном договоре»
1766—1781 гг. — изготовление на Сузунском монетном дворе сибирской медно-серебристой монеты	1773—1775 гг. — восстание Емельяна Пугачёва	1775—1783 гг. — война за независимость британских колоний в Северной Америке 1776 г., 4 июля — принятие Декларации независимости, провозгласившей образование США
1781—1847 гг. — выпуск в Сузуне монеты общероссийского образца	1783 г. — присоединение Крыма к России	
1782 г. — образование Каинского уезда	1785 г. — издание жалованных грамот дворянству и городам	1784 г. — получение Дж. Уаттом патента на универсальный паровой двигатель
1782—1783 гг. — замена губерний наместничествами: Тобольским, Кольванским, Иркутским		
1796—1801 гг. — <i>правление Павла I</i>		
1798 г. — ликвидация наместничеств, образование Тобольской и Иркутской губерний		1789—1799 гг. — Великая французская революция
1801—1825 гг. — <i>правление Александра I</i>		
1804 г. — образование Томской губернии		1804 г. — провозглашение Наполеона Бонапарта императором французов

1812 г. — участие сибирских частей в Отечественной войне в составе русской армии	1812 г. — Отечественная война 1812 г., 26 августа — Бородинское сражение	
1819—1822 гг. — М. М. Сперанский — генерал-губернатор Сибири, его реформы		1810—1826 гг. — война за независимость испанских колоний в Латинской Америке
1819—1823 гг. — образование Казанской, Юдинской, Карасукской, Бурлинской волостей	1821—1822 гг. — создание Северного и Южного обществ декабристов	
1822 г. — переименование Чаусского острога в г. Колывань, образование Колыванского уезда		1823 г. — провозглашение «Доктрины Монро» в США
1825—1855 гг. — правление Николая I		
1840 г. — изучение хозяйства крестьян Каинского уезда комиссией Министерства государственных имуществ	1837—1841 гг. — реформа государственных крестьян П. Д. Киселёва. Образование Министерства государственных имуществ	1837—1901 гг. — правление королевы Виктории в Великобритании
1843 г. — закон о переселении государственных крестьян в окраинные многоземельные губернии, в том числе в Сибирь		1848—1849 гг. — революции в Италии, Франции, Германии, Австрии
1855—1881 гг. — правление Александра II		
1861 г. — перевод крестьян Алтайского округа в сословие государственных	1861 г. — Крестьянская реформа	1861 г. — образование Итальянского королевства
1862 г. — освобождение мастеровых Алтайского округа и предоставление им земельных наделов	1862—1874 гг. — военные реформы Д. А. Милютина	1861—1865 гг. — Гражданская война в США, президентство А. Линкольна
1867 г. — освящение собора во имя Святой Живоначальной Троицы в Колывани	1864 г. — Судебная реформа	1865 г. — отмена рабства в США

1879 г. — введение у государственных крестьян Сибири общественного управления	1879 г. — возникновение революционной народнической организации «Народная воля»	1862—1890 гг. — политическая деятельность О. фон Бисмарка
1881—1894 гг. — правление Александра III		1890 г. — создание Панамериканского союза
1891 г., 19 мая — начало строительства Транссибирской железнодорожной магистрали		
1893 г., 30 апреля — основание поселка строителей железнодорожного моста через Обь	1892 г. — создание Третьяковской галереи	1893—1896 гг. — норвежская полярная экспедиция под руководством Ф. Нансена
1894—1917 гг. — правление Николая II		1895 г. — первый киносеанс, проведенный в Париже братьями Л. и О. Люмьер. Начало кинематографа
1895 г. — переименование поселка строителей в поселок Новониколаевский	1895 г. — изобретение А. С. Поповым радио	
1896 г. — закон о поземельном устройстве сибирских крестьян		1896 г. — первые летние Олимпийские игры
1897 г., 5 апреля — открытие сквозного движения поездов через Новониколаевск	1897 г., 28 января — Первая Всеобщая перепись населения Российской империи	1899—1902 гг. — Англо-бурская война
1898 г. — введение института крестьянских начальников в Томской губернии	1899 г. — Гагская мирная конференция. Принятие по инициативе России Конвенции о мирном разрешении международных споров	
1903 г., 28 декабря — преобразование поселка Новониколаевского в безуездный город Новониколаевск	1904 г. — И. П. Павлов удостоен Нобелевской премии по физиологии и медицине	1901 г. — вручение первой Нобелевской премии
	1904—1905 гг. — Русско-японская война	
1905 г., 9 января — 1907 г., 3 июня — Первая российская революция		1901—1909 гг. — президентство Т. Рузвельта в США

1906 г., 9 января — однодневная общегородская стачка рабочих и служащих Новониколаевска	1906 г., 27 апреля — 8 июня — деятельность I Государственной думы	1905—1911 гг.— революция в Иране
1906 г., 9 ноября — начало аграрной реформы П. А. Столыпина. Развертывание массового переселенческого движения в Сибирь.		1906 г., 16 сентября — норвежский исследователь Р. Амундсен открыл Южный магнитный полюс
1907 г. — открытие в Новониколаевске публичной бесплатной читальни им. А. П. Чехова	1907 г., 20 февраля — 3 июня — деятельность II Государственной думы	
1908 г. — открытие « Театра-синематографа Ф. Ф. Махотина» на Базарной площади Новониколаевска	1908 г. — И. И. Мечников удостоен Нобелевской премии по физиологии и медицине	1908—1909 гг.— Младотурецкая революция
1909 г., 1 января — получение Новониколаевском прав полного городского самоуправления	1907—1912 гг. — деятельность III Государственной думы	
1911—1917 гг. — появление крестьянских хуторов в Барабе и Кулунде	1911—1912 гг. — подъем общественного движения	1910—1917 гг. — революция в Мексике
1911 г. — преобразование поселка при станции Татарской в город Татарск	1911 г., январь — всероссийская студенческая забастовка в защиту университетской автономии	1911—1913 гг. — Синьхайская революция в Китае
1911 г. — открытие автомобильного сообщения Купино — Татарск		
1912 г., декабрь — начало работы Новониколаевской городской электростанции	1912—1917 гг.— деятельность IV Государственной думы	1913—1921 гг. — президентство В. Вильсона в США
1913—1915 гг. — строительство Алтайской железной дороги		

НОВОСИБИРСКАЯ ОБЛАСТЬ В XX — НАЧАЛЕ XXI вв.

История Новосибирской области	История России	Всемирная история
1914 г., 28 июля — 1918 г., 11 ноября — <i>Первая мировая война</i>		
1914—1916 гг.— строительство Кулундинской железной дороги	1914 г., август — сентябрь — Галицийская операция 1914 г., 17 августа — 14 сентября — Восточно-Прусская операция	
1915 г., 21 октября — открытие движения по Алтайской железной дороге	1915 г. — образование Прогрессивного блока (объединения ряда фракций IV Государственной думы и Госсовета)	1915 г., 22 апреля — первое в истории применение химического оружия немецким командованием
1916 г. — начало строительства Дома инвалидов войны в Новониколаевске (ныне Дом офицеров)	1916 г., май — Брусиловский прорыв	
		1916 г., 15 сентября — первое в истории применение танков англичанами
1917 г. — преобразование поселка при станции Каинск в город Барабинск		
1917 г., февраль — октябрь (ноябрь) — <i>Великая российская революция</i>		
1917 г., март (апрель) — образование Новониколаевского уезда	1917 г., февраль — март — Февральский переворот и падение монархии	1917 г., 6 апреля — США вступили в Первую мировую войну
1917 г., сентябрь — присоединение большевиков Новониколаевска к курсу на вооруженное восстание	1917 г., 25—26 октября (7—8 ноября) — вооруженное восстание в Петрограде, взятие власти большевиками	
	1917 г., 26 октября (8 ноября) — II съезд Советов. Создание Советского правительства (СНК) во главе с В. И. Лениным. Декреты о мире и о земле	

1917 г., октябрь — 1924 г., январь — В. И. Ленин во главе страны		
1917 г., ноябрь — 1921 г. — Гражданская война		
1917 г., 13—14(26—27) декабря — установление советской власти в Новониколаевске и его округе	1917 г., декабрь — германские и российские представители заключают перемирие в Брест-Литовске	
1918 г., 27 января (10 февраля) — упразднение Новониколаевской думы и управы	1918 г., 5—6(18—19) января — созыв и роспуск Учредительного собрания	1918 г., 8 (21) января — опубликование «14 пунктов» В. Вильсона
1918 г., январь — декрет СНК об организации регулярной Красной армии (РККА)		
1918 г., 14 февраля — введение рабочего контроля на предприятиях Новониколаевска	1918 г., 3 марта — подписание советским правительством Брестского мира с Германией. Выход России из Первой мировой войны	
1918 г., 15 марта — решение новониколаевских большевиков об организации боевых дружин	1918 г., март — высадка в Мурманске английских и французских войск. Начало военной интервенции	1918—1919 гг. — самая массовая за всю историю человечества пандемия гриппа («испанки»)
1918 г., ночь с 10 на 11 апреля — введение военного положения в Новониколаевске и уезде	1918 г., апрель — высадка японских войск во Владивостоке	1918 г., 8 августа — 11 августа — Битва при Амьене, начало «Стодневного наступления»
1918 г., 25 мая — восстание Чехословацкого корпуса. Начало широкомасштабной Гражданской войны		
1918—1921 гг., март — политика «военного коммунизма»		
1918 г., ночь с 25 на 26 мая — падение советской власти в Новониколаевске		1918 г., октябрь — ноябрь — распад Австро-Венгрии
1918 г., ночь с 3 на 4 июня — расстрел руководителей большевиков в Новониколаевске		1918 г., 9 ноября — начало Ноябрьской революции в Германии. Падение монархии в Германии

1918 г., 9 июля — свержение советской власти в Барабинске и Каинске	1918 г., июль — принятие первой советской Конституции	1918 г., 11 ноября — Компьенское перемирие
1918 г., осень — 1919 г., лето — массовое партизанское движение против колчаковцев	1918 г., 18 ноября — провозглашение Колчака верховным правителем России	1918 г., 12 ноября — Карл I отрекся от престола. Падение монархии в Австро-Венгрии
1919 г., июнь — сентябрь — антиколчаковское подпольное движение в Новониколаевске и Бердске	1919 г., май — октябрь — выступление Белой армии под командованием А. И. Деникина	1919 г., 18 января — 1920 г., 21 января — Парижская мирная конференция
1919 г., август — генеральное наступление Красной армии на Восточном фронте		1919 г., 28 июня — Версальский мирный договор. Официальное завершение Первой мировой войны
1919 г., 7 декабря — антиколчаковский мятеж группы офицеров Белой армии в Новониколаевске		
1919 г., 14 декабря — взятие Новониколаевска войсками Красной армии	1919 г., 14 ноября — взятие Красной армией Омска — столицы колчаковского движения	1919—1943 гг. — деятельность Коммунистического интернационала (Коминтерна)
1919 г., 23 декабря — временное перемещение центра Томской губернии в Новониколаевск		
1920 г., июль — август — Кольванское антибольшевистское восстание крестьян	1920 г., апрель — октябрь — советско-польская война	
	1920 г., лето — 1921 г., лето — Тамбовское крестьянское восстание	1920 г., 12 июня — официальное открытие Панамского канала
1920 г., 22 декабря — принятие VIII съездом Советов плана ГОЭЛРО (электрификации страны)		1920—1923 гг. — освободительное движение в Турции. Провозглашение Турецкой Республики
1921 г., 14 января — постановление о переводе сибирского центра из Омска в Новониколаевск		

1921 г., 14 марта — переход к новой экономической политике(нэпу)		
1921 г., июнь — переезд в Новониколаевск высших органов власти Сибири	1921—1922 гг. — голод в советской России	
1921 г., 13 июня — образование Новониколаевской губернии	1922 г., 16 апреля — Рапалльский договор между РСФСР и Германией	
1922 г., 30 декабря — образование СССР		1922 г. — приход к власти в Италии фашистов во главе с Муссолини
1924 г., январь — принятие Конституции СССР	1924 г. — приход лейбористов к власти в Великобритании	
1924—1953 гг., март — <i>И. В. Сталин во главе СССР</i>		
1924 г. — решение о выпуске карточки «Кирпич на дом памяти В. И. Ленина»	1924 г. — «полоса признания СССР» на международной арене	
1925 г., 25 мая — образование Сибирского края с центром в Новониколаевске	1925 г. — начало разработки в СССР ежегодных народнохозяйственных планов	1925—1927 гг. — революция в Китае
1925 г., май — образование Новониколаевского, Барабинского и Каменского округов		1925 г. — Локарнские договоры
1925 г. — образование в составе Сибирского края 25 районов, входящих сейчас в состав Новосибирской области	1925 г., июнь — в Гурзуфе (Крым) открылся Всесоюзный пионерский лагерь «Артек»	
1926 г., 12 февраля — переименование Новониколаевска в Новосибирск		1926 г. — Майский переворот в Польше. Установление военной диктатуры Ю. Пилсудского

1928 г., январь — посещение И. В. Сталиным Новосибирска и Черепаново	1928—1929 гг. — свертывание нэпа	1928 г. — пакт Келлога-Бриана об отказе от войны как орудия национальной политики
1928 г., 18 января — решение бюро Сибкрайкома о массовых реквизициях зерна и применении репрессий к крестьянству	1928—1932 гг. — первая пятилетка. Начало форсированной индустриализации	
1929 г. — образование Новосибирского района	1929 г. — переход к сплошной коллективизации сельского хозяйства (год «великого перелома»)	1929—1933 гг. — мировой экономический кризис
1929 г., январь — выход книги Ю. В. Кондратюка «Завоевание межпланетных пространств»		1929 г. — конкордат Италии и Католической церкви, образование государства Ватикан
1929 г., 1 февраля — пробное испытание водопровода в Новосибирске		1929 г. — первое вручение премии Академии кинематографических искусств и наук США (ныне — премия «Оскар»)
1929 г., 8 ноября — открытие в Новосибирске первого вуза — Института народного хозяйства	1929 г., июль — декабрь — советско-китайский конфликт на КВЖД	
1929 г. — начало строительства Чернореченского цементного завода в Искитимском районе		1929 г., октябрь — начало Великой депрессии в США
1929 г., 16 декабря — принятие решения о строительстве завода комбайнов в Новосибирске	1929 г., ноябрь — в Москве открылся первый в СССР планетарий	

1930 г. — в СССР введено всеобщее начальное образование, а в городах — обязательное семилетнее		1930 г., 18 февраля — американский астроном К. Томбо открыл девятую планету Солнечной системы — Плутон
1930 г., 2 февраля — постановление Сибкрайкома ВКП(б) о начале раскулачивания в крае	1930 г. — ликвидация массовой безработицы, закрытие бирж труда	
1930 г., февраль — март — расстрел представителем ОГПУ по Сибирскому краю десятков сельских жителей за «участие в контрреволюционном заговоре»	1930—1935 гг. — карточная система снабжения 1930 г. — в СССР ликвидирована безработица, закрыта последняя биржа труда	1930 г., 8 марта — начало кампании гражданского неподчинения в Индии под руководством Махатмы Ганди
1930 г., 12 июля — открытие в Новосибирске первого за Уралом ТЮЗа	1930 г., апрель — учреждены ордена Ленина и Красной Звезды	1930 г., июнь — первое использование радара для обнаружения самолетов
1930 г., 30 июля — создание Западно-Сибирского края с центром в Новосибирске	1930 г., май — открытие Туркестано-Сибирской железной дороги	
1931 г., 15 мая — основание Станкостроительного завода им. XVI партсъезда	1931 г., 1 февраля — открылась Центральная фабрика Союзкино (ныне «Мосфильм»)	1931 г., 27 мая — О. Пикар и П. Кипфер совершили первый в истории полет на стратостате
1931 г., 22 мая — закладка краевого Дворца науки и культуры (ныне Новосибирский академический театр оперы и балета)	1931 г., 29 апреля — в СССР проведена первая опытная телепередача	1931 г. — провозглашение республики в Испании
	1931 г., 27 июня — в США изобретатель Игорь Сикорский получил патент на изобретение первого вертолета	
1931 г., 17 октября — открытие второго железнодорожного моста (им. Коминтерна) через Обь		1931 г. — захват Манчжурии Японией

1932—1933 гг. — голод в СССР		
1932 г. — образование Тогучинского района	1932 г. — введение паспортной системы 1932 г. — ввод в действие Горьковского автозавода (ГАЗ), первых доменных печей на Магнитогорском и Кузнецком металлургических комбинатах	1933 г., 30 января — приход А. Гитлера к власти в Германии
1932 г., 1 ноября — начало деятельности театра «Красный факел» в Новосибирске		1933—1945 гг. — Ф. Д. Рузвельт — президент США
1933—1937 гг. — вторая пятилетка		
1933 г. — образование Северного района	1933 г., ноябрь — установление дипломатических отношений между США и СССР	
1933 г. — создание колхозно-совхозного передвижного театра (ныне театр «Старый дом»)	1934 г. — вступление СССР в Лигу наций	
1934 г., 24 марта — начало строительства нового железнодорожного вокзала в Новосибирске	1934 г. — учреждение звания Героя Советского Союза	
1935 г. — открытие в Новосибирске медицинского и вечернего педагогического институтов	1935 г., 21 февраля — в Москве открылся первый в СССР международный кинофестиваль	1935—1941 гг. — Итало-эфиопская война. 1935 г. — договоры о взаимопомощи между СССР, Францией и Чехословакией
1935 г. — образование Искитимского района	1935 г., май — в Москве открыт метрополитен.	
1936 г. — Образование Куйбышевского района	1936 г. — основана киностудия «Союзмультфильм»	1936 г. — занятие Рейнской зоны германскими войсками
1936 г. — принятие новой Конституции СССР		1936 г. — заключение Антикоминтерновского пакта

1937—1938 гг. — пик массовых политических репрессий.		
1937 г., 19—22 марта — начало массовой кампании борьбы с «врагами народа» в крае	1937 г., 21 мая — открытие на дрейфующей льдине вблизи Северного полюса научной станции под руководством И. Д. Папанина	1936 г., июль — 1939 г., апрель — гражданская война в Испании
1937 г., 28 сентября — создание Новосибирской области с центром в Новосибирске	1937 г., июнь — беспосадочный перелет в Америку В. П. Чкалова, Г. Ф. Байдукова, А. В. Белякова	1937 г., июль — вторжение японских войск в Китай; захват Пекина и Тяньцзиня
1937 г., 23 октября — сдача в эксплуатацию завода «Сибмашстрой» (бывший Завод горного оборудования, ныне Авиационный завод им. В. П. Чкалова)	1937 г. — открытие канала «Москва — Волга» (канал им. Москвы)	1937 г., ноябрь — Италия присоединилась к Антикоминтерновскому пакту
1938 г. — создание программы мероприятий по развитию радиовещания и радиофикации в области		1938 г., март — аншлюс Австрии
1938 г. — преобразование Искитима в город районного подчинения	1938 г., 24 июля — 11 августа — военный конфликт СССР с Японией у оз. Хасан	
1939 г., 25 января — открытие нового здания Новосибирского железнодорожного вокзала	1939 г., июнь — август — англо-франко-советские переговоры в Москве 1939 г., 23 августа — советско-германский договор о ненападении 1939 г., 28 сентября — советско-германский договор о дружбе и границах	
1939 г. — выборы в Новосибирский областной Совет		
1939 г., 1 сентября — 1945 г., 2 сентября — Вторая мировая война		

1940 г., 31 мая — начало пассажирского авиасообщения между Новосибирском и Москвой	1939 г. — включение территории Западной Украины и Западной Белоруссии в состав СССР	
	1939 г., 30 ноября — 1940 г., 13 марта — советско-финская («зимняя») война	
	1940 г. — включение территорий прибалтийских государств в состав СССР	
1941 г., 22 июня — 1945 г., 9 мая — Великая Отечественная война советского народа		
1941—1953 гг. — И. В. Сталин — Верховный главнокомандующий		
1941 г., 23 июня — митинги в Новосибирске и области с массовой подачей заявлений на фронт	1941 г., 24 июня — создание Совета по эвакуации	
1941 г., 25 июня — отправка на фронт из Новосибирска 24-й армии под командованием генерал-лейтенанта С. А. Калинина	1941 г., 12 июля — соглашение СССР и Англии о совместных действиях против Германии	
1941 г., 7 августа — прибытие из Ленинграда первого эшелона электровакуумного завода «Светлана»	1941 г., 10 июля — 10 сентября — Смоленское сражение	
1941 г., 28 августа — указ о принудительном переселении поволжских немцев в Сибирь и Северный Казахстан. Депортация на территорию Новосибирской области ок. 100 тыс. человек		
1941 г., 1 сентября — введение в городах Новосибирской области карточек на хлеб и сахар		
1941 г., 3 сентября — прибытие в Новосибирск Ленинградского академического театра им. А. С. Пушкина	1941 г., 8 сентября — начало блокады Ленинграда	

<p>1941 г., август — сентябрь — успешные действия 24-й армии в Ельнинской операции</p>	<p>1941 г., 30 сентября — начало битвы под Москвой</p>	
<p>1941 г., 7 ноября — парад войск московского гарнизона и московской зоны обороны на Красной площади</p>	<p>1941 г., 7 ноября — официальное решение США о распространении ленд-лиза на СССР</p>	
<p>1941 г., июнь — декабрь — эвакуация в Новосибирскую область ок. 100 ремесленных, железнодорожных училищ и школ ФЗО</p>	<p>1941 г., 5—6 декабря — переход советских войск в контрнаступление под Москвой</p>	
		<p>1941 г., 7 декабря — нападение японского флота на Пёрл-Харбор. Вступление США и Англии в войну с Японией.</p>
<p>1942 г., 23 февраля — начало выпуска продукции Новосибирским оловокомбинатом</p>	<p>1942 г., 1 января — подписание Декларации Объединенных наций о борьбе против стран фашистского блока</p>	
<p>1942 г., февраль — переход завод им. В. П. Чкалова на выпуск самолетов-истребителей Як-9</p>		<p>1942 г., июнь — морское сражение у атолла Мидуэй</p>
<p>1942 г., май — начало выпуска тонкой стали Новосибирским металлургическим заводом (завод им. Кузьмина)</p>		<p>1942 г., октябрь — битва при Эль-Аламейне</p>
<p>1942 г., 3 июля — рождение Сибирской добровольческой дивизии</p>	<p>1942 г., 17 июля — 1943 г., 2 февраля — Сталинградская битва</p>	
<p>1942 г., 9 июля — первое исполнение в Новосибирске Седьмой симфонии Д. Д. Шостаковича</p>	<p>1942 г., 25 июля — начало битвы за Кавказ</p>	
<p>1943 г. — начало производства гидравлических прессов на «Тяжстанкогидропрессе»</p>	<p>1943 г., 12—18 января — прорыв блокады Ленинграда</p>	

1943 г., 10 августа — героическая гибель под Смоленском новосибирского поэта Б. А. Богаткова	1943 г., 5 июля — 23 августа — Курская битва	
		1943 г., июль — падение фашистского режима в Италии
1943 г., 10 августа — передача Северному флоту подводной лодки «Новосибирский комсомолец»	1943 г., 3 августа — 15 сентября — партизанская операция «Рельсовая война»	1943 г., сентябрь — капитуляция Италии
1943 г., 21 октября — организация Западно-Сибирского филиала Академии наук СССР с центром в Новосибирске	1943 г., 28 ноября — 1 декабря — Тегеранская конференция стран антигитлеровской коалиции	
1944 г., 12 января — преобразование р. п. Купино в город районного подчинения	1944 г., 27 января — полное освобождение Ленинграда от вражеской блокады	
1944 г., 9 февраля — преобразование рабочего поселка Бердск в город областного подчинения	1944 г., 26 марта — выход советских войск на румынскую границу, начало освобождения Красной армией стран Европы (1944—1945 гг.)	
1944 г., 2 июня — посещение Новосибирска вице-президентом США Г. Уоллесом	1944 г., июнь — август — Нормандская операция — высадка десанта союзников в Северной Франции, открытие «Второго фронта»	
1944 г., 13 августа — официальное закрепление Новосибирской областью современных границ	1944 г., 23 июня — 29 августа — Белорусская наступательная операция советских войск	
1944 г., 19 августа — награждение А. И. Покрышкина третьей медалью «Золотая Звезда»		1944 г., 20 июля — попытка переворота в Германии
1945 г., 20 января — первый концерт Новосибирского симфонического оркестра	1945 г., 4—11 февраля — Ялтинская конференция стран антигитлеровской коалиции	
	1945 г., 25 апреля — 26 июня — Конференция Объединенных наций в Сан-Франциско. Принятие Устава ООН	

1945 г., 9 мая — безоговорочная капитуляция Германии. Окончание Великой Отечественной войны		
1945 г., 9 мая — городской митинг перед зданием облисполкома	1945 г., 6—11 мая — Пражская наступательная операция	
1945 г., 12 мая — открытие Новосибирского государственного театра оперы и балета оперой М. Глинки «Иван Сусанин» («Жизнь за царя»)		
1945 г., 24 июня — парад Победы в Москве		
1945 г., июль — прибытие первых эшелонов с демобилизованными в Новосибирскую область	1945 г., 17 июля — 2 августа — Потсдамская конференция стран антигитлеровской коалиции	
	1945 г., 9 августа — 2 сентября — Советско-японская война	
1945 г., 2 сентября — капитуляция Японии и окончание Второй мировой войны		
1946—1991 гг. — период «холодной войны»		
1947 г., 26 февраля — принятие четвертого (1946—1950 гг.) пятилетнего плана восстановления и развития народного хозяйства Новосибирской области	1947 г. — отмена карточек на продукты и денежная реформа	1948 г., май — провозглашение государства Израиль. Начало первой арабо-израильской войны
1949 г. — начало массового производства реактивных самолетов МиГ-15 на заводе им. В. П. Чкалова	1949 г. — создание Совета экономической взаимопомощи (СЭВ)	
	1949 г. — первое успешное испытание советской ядерной бомбы	1949 г. — сформирована организация Североатлантического договора (НАТО)
1953—1964 гг. — период руководства страной Н. С. Хрущёва.		1952 г., 1 ноября — США произвели первое в мире испытание термоядерного взрывного устройства
1954 г., 19 февраля — постановление о развертывании освоения целинных и залежных земель в Новосибирской области	1954 г. — начало освоения целинных земель	

1955 г., 20 октября — открытие движения автотранспорта и пешеходов по коммунальному мосту через Обь	1955 г. — создание Организации Варшавского договора (ОВД)	
1956 г., 23 октября — указ о награждении Новосибирской области орденом Ленина за успехи в производстве и заготовках зерна	1956 г. — XX съезд КПСС, разоблачение культа личности Сталина 1956 г. — Н. Н. Семёнов удостоен Нобелевской премии по химии	1956 г. — Суэцкий кризис
1957 г., 18 мая — постановление «Об организации Сибирского отделения АН СССР»	1957 г. — запуск СССР первого в мире искусственного спутника Земли	1957—1975 гг. — война во Вьетнаме
1957 г. — открытие в Новосибирске троллейбусного движения	1958 г. — Б. Л. Пастернак удостоен Нобелевской премии по литературе	1957 г. — подписание в Риме Договора о создании Европейского экономического сообщества — «Общего рынка»
1958 г. — открытие Новосибирской картинной галереи (ныне — Новосибирский художественный музей)	1958 г. — П. А. Черенков, И. Е. Тамм, И. М. Франк удостоены Нобелевской премии по физике	
1959 г., 1 сентября — открытие Новосибирского государственного университета	1959 г. — первый Московский международный кинофестиваль	1959 г., январь — победа революции на Кубе
1960 г., 27 сентября — открытие в Новосибирской картинной галерее первой в городе выставки картин Н. К. Рериха		1960 г. — «Год Африки». Провозглашение независимости 17 государств
1961 г., 12 августа — начало постоянной эксплуатации Новосибирской ГЭС	1961 г., 12 апреля — полет первого в мире космонавта Ю. А. Гагарина	
1961 г. — XXII съезд КПСС. Принятие Программы построения коммунизма		1961 г. — сооружение Берлинской стены

1962 г. — в Новосибирске зарегистрирован миллионный житель	1962 г. — Карибский кризис	
	1962 г. — Л. Д. Ландау удостоен Нобелевской премии по физике	
1963 г. — принят в эксплуатацию аэропорт «Толмачёво».	1963 г. — подписание в Москве Договора о прекращении испытаний ядерного оружия в атмосфере, в космическом пространстве и под водой	
1964 г. — Новосибирскому театру оперы и балета присвоено звание академического	1964 г. — Н. Г. Басов, А. М. Прохоров удостоены Нобелевской премии по физике	1964—1973 гг. — агрессия США в Индокитае
1964—1982 гг. — Л. И. Брежнев — первый (с 1966 г. — Генеральный) секретарь ЦК КПСС		
1965 г. — начало реформы А. Н. Косыгина		1966—1976 гг. — «культурная революция» в Китае
1967 г. — открытие Мемориального ансамбля «Подвигу сибиряков в Великой Отечественной войне 1941—1945 гг.» (Монумент Славы)	1965 г. — М. А. Шолохов удостоен Нобелевской премии по литературе	1967 г. — гибель Э. Че Гевары
1968 г., 7—9 марта — первый Всесоюзный фестиваль авторской песни в Академгородке	1968 г. — «Пражская весна» и последующий ввод войск стран ОВД в Чехословакию	
		1968 г., май — июнь — «Красный май» во Франции
1969 г., 14 ноября — постановление об организации Сибирского отделения Всесоюзной академии сельскохозяйственных наук им. В. И. Ленина с центром в Новосибирске	1969 г. — пограничный советско-китайский конфликт	
		1969 г. — первый полет американских космонавтов на Луну
1970 г., 6 мая — постановление о создании в Новосибирске Сибирского филиала Академии медицинских наук СССР		1970 г. — победа на президентских выборах в Чили представителя блока Народного единства С. Альенде

1970 г., 27 ноября — указ о награждении Новосибирской области вторым орденом Ленина за успехи в развитии промышленности, науки и культуры	1970 г., декабрь — впервые на другую планету совершил посадку космический аппарат, посланный с Земли (советская межпланетная станция «Венера-7»)	
1971 г. — начало создания в Новосибирской области крупных сельскохозяйственных предприятий по производству продуктов животноводства на промышленной основе	1972 г. — Советско-американский договор об ограничении систем противоракетной обороны (ПРО) и Договор об ограничении стратегических вооружений (ОСВ-1)	
		1973—1989 гг. — диктатура А. Пиночета в Чили
1974 г. — объявление о завершении перехода Новосибирской области к всеобщему среднему образованию	1975 г., август — подписание Заключительного акта Совещания по безопасности и сотрудничеству в Европе (СБСЕ) в Хельсинки	
	1975 г. — А. Д. Сахаров удостоен Нобелевской премии мира	
1975 г. — Л. В. Канторович удостоен Нобелевской премии по экономике. С 1958 г. по 1971 г. ученый работал в Институте математики СО АН СССР		1975—1979 гг. — режим Пол Пота в Кампучии (Камбодже)
1977 г. — принятие последней Конституции СССР		
1978 г. — открытие движения по Димитровскому мосту через Обь в Новосибирске	1978 г. — П. Л. Капица удостоен Нобелевской премии по физике	1978 г. — начало реформ Дэн Сяопина в КНР
1979 г. — начало строительства Новосибирского метрополитена	1979 г. — Договор с США об ограничении стратегических вооружений-2 (ОСВ-2)	
	1979 г. — ввод советских войск в Афганистан	
	1980 г. — летние Олимпийские игры в Москве	
1982—1984 гг. — Ю. В. Андропов — Генеральный секретарь ЦК КПСС		

1982 г., 28 апреля — указ о награждении Новосибирска орденом Ленина за вклад в борьбу с немецко-фашистскими захватчиками и успехи, достигнутые в хозяйственном и культурном строительстве		1980—1990 гг. — Ирано-иракская война
		1982 г. — Фолклендский конфликт между Великобританией и Аргентиной
1984—1985 гг. — К. У. Черненко — Генеральный секретарь ЦК КПСС		1984 г. — гибель И. Ганди
1985—1991 гг. — М. С. Горбачёв — Генеральный секретарь ЦК КПСС (эпоха «перестройки» в СССР)		
1985 г. — появление при колхозах и совхозах Новосибирской области коллективов интенсивных технологий	1985 г., 27 июля — 3 августа — XII Всемирный фестиваль молодежи в Москве	
1985 г., 29 декабря — пуск первой очереди Новосибирского метрополитена	1986 г., 26 апреля — авария на Чернобыльской АЭС	
1988 г., февраль — вывод советских войск из Афганистана		
1989 г., май — июнь — I Съезд народных депутатов СССР.		1989—1990 гг. — «Бархатные революции» в социалистических странах Восточной Европы
1990 г., 15 марта — избрание М. С. Горбачёва Президентом СССР		
1990 г., 12 июня — принятие Декларации о государственном суверенитете России		
1990 г. — введен в действие газопровод «Омск — Новосибирск»	1990 г., 15 октября — М. С. Горбачёв удостоен Нобелевской премии мира	1990 г., 3 октября — объединение Германии
	1990 г., ноябрь — подписание Парижской хартии для новой Европы	

1991 г., 17 марта — референдум о сохранении СССР		
1991 г., май — визит патриарха Московского и всея Руси Алексия II в Новосибирск	1991 г. — прекращение деятельности СЭВ. Роспуск ОВД	
	1990—1993 гг. — национальное примирение в Центральной Америке	
1991 г., 12 июня — избрание Б. Н. Ельцина Президентом РСФСР		
1991 г., июль — открытие станции новосибирского метро «Площадь Маркса»	1991 г., май — завершение вывода советских войск из Чехословакии	
1991 г., 19 августа — Новосибирский горсовет принял решение не подчиняться ГКЧП и заявил о поддержке президента России Б. Н. Ельцина	1991 г., 19—21 августа — ГКЧП и оборона Белого дома	1991—1992 гг. — распад Югославии. Начало межнациональных столкновений в этой стране
1991 г., 27 ноября — назначение В. П. Мухи главой администрации Новосибирской области	1991 г., 9 сентября — появился первый в СССР оператор мобильной связи «Дельта Телеком». Первый символический звонок по сотовому телефону сделал мэр Санкт-Петербурга А. А. Собчак	1991 г., 6 августа — Тим Бернерс-Ли разместил первый в мире веб-сайт на первом веб-сервере. «Всемирная паутина» (WWW) стала общедоступной
1991 г., 8 декабря — распад СССР. Создание Содружества Независимых Государств (СНГ)		
1991 г., 25 декабря — переименование РСФСР в Российскую Федерацию		
1992 г., 2 января — начало экономической реформы. Начало либерализации цен и «шоковой терапии»		1992 г. — Маастрихтский договор, юридическое закрепление Европейского Союза
1992 г., март — подписание субъектами России Федеративного договора (кроме Татарстана и Чечни)		
1992 г., апрель — открытие станций новосибирского метро «Гагаринская» и «Заельцовская»	1992 г., 31 января — 1 февраля — встреча президента Джорджа Буша-старшего и Бориса Ельцина в Нью-Йорке и Кэмп-Дэвиде. Подписана Российско-американская декларация о завершении «холодной войны»	

1992 г., 7 сентября — присвоение аэропорту «Толмачево» статуса международного	1992 г., июнь — Россия стала 165-м членом Международного валютного фонда (МВФ)	
1993 г., 25 апреля — референдум о доверии Президенту Б. Н. Ельцину и Верховному совету	1993 г. — распад Чехословакии. Образование Чешской и Словацкой республик	
1993 г., октябрь — И. И. Индинок назначен главой администрации Новосибирской области	1993 г., 3—4 октября — трагические события в Москве, обстрел Белого дома	1993 г. — начало практической реализации проекта по строительству Международной космической станции
1993 г., 12 декабря — Принятие Конституции Российской Федерации и выборы в Государственную думу		
1994 г. — завершение работы Новосибирского областного совета народных депутатов, выборы Новосибирского областного совета депутатов	1994 г. — завершение вывода российских войск из Германии	
	1994 г., декабрь — начало военно-политического кризиса в Чеченской Республике	1994 г. — геноцид в Руанде
1995 г., декабрь — В. П. Муха избран губернатором Новосибирской области		1994 г., 6 мая — торжественное открытие железнодорожного тоннеля под Ла-Маншем
1996 г., 5 апреля — вступление в силу устава Новосибирской области	1996 г. — вступление России в Совет Европы	
1996 г. — избрание Б. Н. Ельцина Президентом Российской Федерации на второй срок		
1997 г., 23 марта — самая массовая акция протеста бюджетников Новосибирской области		1997 г. — передача Гонконга Великобританией Китаю
1998 г., 16 октября — официальное открытие автомагистрали Омск — Новосибирск	1998 г., август — дефолт, финансовый кризис	
1999 г., 18 февраля — в МНТК «Микрохирургия глаза» проведена первая операция с помощью	1999 г. — возобновление военного конфликта на Северном Кавказе	1999—2002 гг. — введение евро (единой европейской валюты)

ультрафиолетового лазера, разработанного Институтом лазерной физики СО РАН	2000 г., ночь с 6 на 7 января — первая торжественная Рождественская литургия в воссозданном храме Христа Спасителя в Москве	1999—2009 гг. — начало расширения НАТО на восток
2000 г., 14 января — В. А. Толоконский вступил в должность губернатора Новосибирской области		
2000 г. — выборы и вступление в должность Президента Российской Федерации В. В. Путина.		2001 г., 11 сентября — крупнейшая в истории серия террористических актов в Нью-Йорке (США)
2000 г., 13 мая — образование Сибирский федеральный округ	2000 г. — Ж. И. Алфёров удостоен Нобелевской премии по физике	
2003 г., 29 мая — утверждение герба Новосибирской области	2003 г. — А. А. Абрикосов и В. Л. Гинзбург удостоены Нобелевской премии по физике	
2003 г., 10 июня — принятие флага Новосибирской области		
2004 г., 1 сентября — пуск шестого энергоблока на Новосибирской ТЭЦ-5	2004 г. — Россия ратифицировала «Киотский протокол»	
2004 г., 14 марта — избрание В. В. Путина Президентом Российской Федерации на второй срок		2004—2013 гг. — расширение Евросоюза
2005 г. — начало реализации приоритетных национальных проектов «Здоровье», «Образование», «Доступное и комфортное жилье», «Развитие агропромышленного комплекса»		
2005 г., 18 апреля — вступление в силу обновленного устава Новосибирской области	2005 г. — демаркация российско-китайской границы, в результате которой Китай получил ряд спорных территорий	
2005 г., июнь — запущен участок метро «Маршала Покрышкина» — «Березовая роща»	2007 г., 2 августа — российские океанологи на глубоководных аппаратах «Мир» впервые в мире достигли дна Северного Ледовитого океана на Северном полюсе	
2006 г., август — решение о строительстве Академпарка.		

2008 г. — мировой финансовый кризис		
2008 г., 2 марта — избрание Д. А. Медведева Президентом Российской Федерации		2008 г. — запуск Большого адронного коллайдера, созданного Европейской организацией ядерных исследований близ Женевы
2009 г., 2 ноября — присвоение Новосибирскому государственному университету статуса национального исследовательского университета	2009 г. — создание российского инновационного центра «Сколково»	
		2010 г. — К. С. Новосёлов удостоен Нобелевской премии по физике
2012 г., 4 марта — избрание В. В. Путина Президентом Российской Федерации		
2012 г., 3 августа — принятие ведомственной целевой программы развития сельского хозяйства Новосибирской области на 2013—2020 гг.	2012 г. — вхождение России во Всемирную торговую организацию	
2014 г., 24 сентября — вступление В. Ф. Городецкого в должность губернатора Новосибирской области	2014 г., февраль — зимняя Олимпиада в Сочи	
	2014 г., 21 марта — принятие Республики Крым и Севастополя в состав России	
2014 г., 8 октября — открытие Бугринского моста в Новосибирске	2014 г. — создание Евразийского экономического союза	
2016 г., 1 апреля — утверждение программы реиндустриализации экономики Новосибирской области до 2025 г.	2016 г., 12 февраля — встреча патриарха Московского и всея Руси Кирилла и папы Римского Франциска (первая за всю историю Русской православной и Римско-католической церквей встреча такого уровня)	
	2016 г., 28 апреля — первый пуск ракеты-носителя «Союз» со строящегося космодрома «Восточный»	

СЛОВАРЬ ТЕРМИНОВ

1 раздел

Археологическая культура — устойчивое взаимосвязанное сочетание типов остатков орудий и вещей, жилых и погребальных сооружений, распространенных на одной территории в одно время; совокупность или круг памятников родственного населения.

Историко-культурная общность — группа населения определенной территории со сходными культурно-бытовыми особенностями (типы жилища, средства передвижения, пища, утварь, одежда, обувь, украшения, обряды и верования и прочее), сложившимися в силу общности исторических судеб, социально-экономического развития и взаимного влияния.

Некрополь — «город мертвых» — место захоронения, кладбище.

Неолит — «новый каменный век» — эпоха позднейшего каменного века, характеризующаяся использованием кремневых, костяных и каменных орудий (в том числе изготовленных с помощью техники пиления, сверления и шлифования) и, как правило, широким распространением глиняной посуды.

Неолитическая революция, или неолитизация — переход человеческих общин от примитивной экономики охотников и собирателей к сельскому хозяйству, основанному на земледелии и животноводстве.

Номады, или кочевники — народы или этнические группы, главным видом хозяйственной деятельности которых является экстенсивное кочевое скотоводство. С кочевой экономикой связаны сезонная перемена места жительства и другие специфические социокультурные характеристики.

Нуклеус — ядрище, осколок камня, находящийся на стадии «первичного раскалывания» при производстве каменных орудий.

Отщеп — осколок, отбитый от куска кремня или кремневого нуклеуса рукой человека. Отщепы были различной формы и разных размеров, в

каменном и бронзовом веках из них изготавливались орудия труда.

Палеолит — «древний каменный век» — наиболее длительный этап каменного века, охватывающий весь плейстоценовый геологический период. Традиционно палеолит делится на ранний, или нижний, включающий следующие эпохи: олдувай (около 3 млн — 800 тыс. лет назад), мустье (120—100 тыс. — 40 тыс. лет назад) и верхний, или поздний, палеолит (40 тыс. — 12 тыс. лет назад).

Палеометалла эпоха — термин для обозначения ранних периодов использования металлов в культуре: медного (энеолит) и бронзового веков.

Популяция — совокупность особей одного вида с общим генофондом, в течение большого числа поколений населяющая определенное пространство.

Потестарная организация — система властно-управленческих институтов в доклассовом или предгосударственном обществе; догосударственная организация власти.

Присваивающее хозяйство — хозяйство с преобладающей экономической ролью охоты, собирательства и рыболовства, что соответствует самой древней стадии хозяйственно-культурной истории человечества.

Производящее хозяйство — экономика, где основным источником существования являются выращиваемые культурные растения и домашние животные.

Ретушь — метод обработки камня, при котором мелкие чешуйки последовательно отделялись частыми несильными ударами, наносимыми твердым предметом-посредником, что позволяло подправлять рабочие края или всю поверхность каменных орудий.

Самодийцы — группа малочисленных этносов-народов, родственных друг другу по языку (самодийская группа уральской языковой семьи) и происхождению. Современная территория расселения самодийцев (селькупов, ненцев и про-

чих) — север Европейской России и Сибири, но в древности они широко расселялись в Южной Сибири, в том числе на территории нынешней Новосибирской области.

Тюрки — большая группа этносов-народов, родственных друг другу по языку (тюркская группа алтайской языковой семьи) и происхождению. Крупнейшая территория расселения тюрков — в России, а численность населения — в Турции.

Тюркизация — языковое и этнокультурное поглощение нетюрков в тюркскую среду, при которой происходили частичная или полная потеря этническими группами своего языка и его замена на один из тюркских языков. Наибольшее распространение тюркизация получила в эпоху средневековых тюркских миграций XI—XV вв.

Угры — группа этносов-народов, родственных друг другу по языку (угорская группа уральской языковой семьи) и происхождению. Крупнейший народ этой группы — венгры. Наибольшая территория расселения угров (хантов и манси) — в Сибири и на Урале.

2 раздел

Быт — устойчивый уклад повседневной жизни людей, внепроизводственная сфера поведения, направленная на удовлетворение материальных потребностей (в пище, одежде, жилище, поддержании здоровья), на освоение духовных благ, достижений культуры, на общение и отдых.

Демография историческая — научное направление на границе между историей и демографией. Изучает характерные для человеческого общества в прошлом закономерности и особенности возобновления населения на той или иной территории.

Единоверие — направление в старообрядчестве, сторонники которого сохраняют право совершать богослужение и таинства по старопечатным книгам и по своим обрядам, при условии подчинения Русской православной церкви Московского патриархата и принятия ими священнослужителей от православных архиереев.

Жнивье — земельный участок, засевавшийся хлебами в предыдущем году, а значит — менее плодородный, чем «отдохнувшая» земля.

«Инородцы» — официальное обозначение сословия нерусских жителей Российской империи, отличавшегося по правам и методам управления от остальных сословий. К «инородцам» на территории нынешней Новосибирской области относились в основном представители коренного и пришлового татарского населения.

Миграция — переселение людей на постоянное жительство с одной территории на другую. Различают иммиграцию (вселение) и эмиграцию — выселение.

Народная культура — созданные в разные исторические эпохи народом как коллективной личностью для обеспечения своей жизнедеятельности формы культурной жизни. Характеризуются преимущественно традиционным характером, бесписьменностью, вариативностью.

Неприписные крестьяне — во второй половине XIX — начале XX вв. в Сибири — крестьяне, не получившие приписки к одному из местных сельских обществ и потому не наделенные в пользование общинной землей.

Новации, инновации — нововведения, изменения, осуществляемые конкретными людьми для приспособления культуры и общественной жизни к изменяющимся обстоятельствам (новации) и получающие затем широкое распространение (инновации).

Образ жизни — типичные для определенной исторической эпохи способы и формы индивидуальной и групповой жизнедеятельности людей, характеризующие особенности их деятельности и общения.

Оброчная подать — в Сибири — ежегодный денежный сбор с государственных (с 1860-х гг. — и кабинетских) крестьян за пользование земельными наделами.

Паровые поля — земельные участки, находившие в предыдущем году «под паром», то есть «отдыхавшие» от посева и потому более плодородные.

Повседневность — ежедневная жизнедеятельность личности и общественной группы, развертывающаяся в освоенной среде, в привычных общеизвестных ситуациях на базе самоочевидных ожиданий.

Протогородской населенный пункт — сельское поселение, на базе которого формируется или за счет которого расширяется поселение городского типа.

Рекрутские наборы — принудительные, осуществлявшиеся с Петровского времени до 1874 г. по мере необходимости, призывы юношей для постоянной строевой службы в вооруженных силах — по одному человеку от определенного количества крестьянских и посадских дворов.

Рогатки и надолбы — оборонительные сооружения вокруг поселений для защиты их от конницы кочевников. Надолбами называли короткие бревна, рядами торчащие из земли и наклоненные в сторону противника. Рогатки — деревянные «ежи» из продольного бруса, в который врубались поперечные крестовины из заостренных кольев.

Служилые люди — в России XIV—XVIII вв. общее название лиц, обязанных нести военную или административную службу в пользу государства. В сибирских острогах, форпостах и городах можно было встретить служивших «по отечеству» (по сословной обязанности) детей боярских, служивших «по прибору» (по отбору) стрельцов, казаков, пушкарей и прочих.

Согласие в старообрядчестве — группа староверческих общин, придерживающаяся той или иной разновидности вероучительной и обрядовой практики. Старообрядцы делятся на единоверцев (см. выше); поповцев, имеющих свою иерархию священнослужителей (наиболее влиятельна белокриницкая церковь); не приемлющих священства беспоповцев (среди них известны поморское, федосеевское и другие согласия).

Социальная история — отрасль исторической науки, изучающая человека в системе его общественных представлений, форм поведения, связей и отношений.

Тракт — улучшенная грунтовая дорога, соединяющая важные населенные пункты; имела станции (постоялые двory) и верстовые столбы. По тракту шли регулярные перевозки пассажиров, грузов и почты.

Фольклористика — отрасль науки на границе филологии, этнографии, культурологии,

искусствоведения, изучающая народное художественное творчество и его производные, в первую очередь устный фольклор.

Фронтир в Верхнем Приобье и Барабе в XVII — первой половине XVIII в. — зона освоения, подвижная граница между землями, прочно присоединенными к России, заселенными русскими поселенцами, и еще не освоенными русскими людьми.

Этнография (этнология) — наука, изучающая народы-этнoсы и другие этнические сообщества, их происхождение, состав, расселение, взаимоотношения, культурно-бытовые особенности, а также их самосознание, материальную и духовную культуру.

3 раздел

Деиндустриализация — политика по сокращению числа предприятий промышленности, главным образом тяжелой, и объемов производства промышленной продукции.

Демобилизация — перевод вооруженных сил, социально-экономической и политической жизни страны с военного положения в режим мирного времени: сокращение численности военнослужащих и масштабов производства вооружений, увеличение объемов выпуска гражданской продукции и прочее.

Дефицит — нехватка, недостаточность каких-либо ресурсов, например, товаров, денежных средств, рабочих рук и прочего.

Диктатура пролетариата — государственная власть рабочих, на деле — прикрытие для оправдания неограниченной власти большевистской (коммунистической) партии.

Импортозамещение — политика государства по созданию на уровне национальной экономики производства товаров, необходимых внутреннему потребителю. Цель — снижение зависимости страны от импортной продукции для укрепления суверенитета государства.

Интенсивный путь развития — ускорение темпов роста экономики посредством внедрения в производство новых технологий. Альтернативным подходом является экстенсивный путь — обеспечение хозяйственного подъема в основном

путем создания дополнительных предприятий на новых территориях.

Коммуна — форма сельскохозяйственного кооператива, при которой обобществлялись все средства производства: земля, хозяйственные постройки, инвентарь, скот, осуществлялось уравнительное распределение продуктов «по едокам».

Космополитизм — идеология, ставящая интересы всего человечества в целом выше интересов отдельной нации или государства, рассматривающая человека как свободного индивида в рамках Земли.

Национализация — передача частных предприятий и отраслей экономики в собственность государства.

Рабочий контроль над производством и распределением промышленной продукции — основная форма вмешательства коммунистической партии в руководство капиталистическими предприятиями.

Реиндустриализация — политика по созданию в полностью или частично деиндустриализованной экономике промышленных производств, основанных на последних достижениях научно-технического прогресса — робототехнике, информационных, био- и нанотехнологиях.

Суверенитет государственный — независимость государства во внешних отношениях и верховенство государственной власти во внутренних делах.

Урбанизация — увеличение роли городов в жизни общества, рост численности городского населения по сравнению с сельским.

Хозрасчёт, или хозяйственный расчёт — ведение хозяйства социалистического предприятия при опоре на самоуправление, самоокупаемость и самофинансирование.

Целинные и залежные земли — плодородные земельные массивы, которые либо никогда не распахивались под посевы (целинные земли), либо не отводились под них длительное время (залежные земли).

Целинных и залежных земель освоение (целина) — масштабная мобилизационная хо-

зяйственно-политическая кампания по распашке под зерновые посевы целинных и залежных земель, создание на них совхозов и новых поселений. Цель — быстрое получение большого объема дешевого зерна для немедленного преодоления продовольственного дефицита.

Электрификация — широкое внедрение в различные отрасли экономики и в быт граждан электрической энергии, считавшееся в СССР важнейшим направлением социалистического строительства.

Библиографический

Учебная литература

История Новосибирской области с древности до наших времен: очерки в помощь школьникам, изучающим краеведение / науч. ред. В. И. Молодин; ред.-сост. С. А. Комиссаров. Новосибирск, 1996.

Тот же текст: Очерки по истории Новосибирской области / А. И. Соловьёв, Д. Я. Резун [и др.] // Сибирская горница: журнал для семейного чтения. 1999. № 3. С. 56—97.

История Сибири: история России через историю регионов: учебное пособие / отв. ред.: В. А. Зверев, О. М. Хлытина. М., 2015.

Кравцов В. М., Донукалова Р. П. География Новосибирской области: учебное пособие для общеобразовательных учебных заведений. 2-е изд., испр. Новосибирск, 1996.

Миненко Н. А. История Новосибирской области с древнейших времен до конца XIX в. Изд. 2-е, доп. и перераб. Новосибирск, 1983.

Русские остроги XVIII в. на территории Новосибирской области: учебное пособие для образовательных учреждений и краеведческих коллективов учреждений дополнительного образования детей / сост.: А. П. Бороодовский, Е. П. Бороодовская. Новосибирск, 2003.

Троицкая Т. Н., Соболев В. И. Наш край в древности и Средневековье: учебное пособие. Новосибирск, 1996.

Научная и научно-популярная литература

Археологические памятники г. Новосибирска/В. И. Молодин, А. В. Новиков [и др.] Новосибирск, 1993. (Материалы «Свода памятников истории и культуры народов России». Вып. 1).

Археологические памятники Карасукского района Новосибирской области / О. В. Софеев, С. В. Колонцов [и др.]. Новосибирск, 2002. (Материалы «Свода памятников истории и культуры народов России». Вып. 7).

Археологические памятники Коченёвского района Новосибирской области / В. А. Сумин, Е. М. Евтеева [и др.]. Новосибирск, 2013. (Материалы «Свода памятников истории и культуры народов России». Вып. 9).

Археологические памятники Тогушинского района Новосибирской области / В. В. Бобров, В. И. Молодин [и др.]. Новосибирск, 2000. (Материалы «Свода памятников истории и культуры народов России». Вып. 5).

Археологические памятники Чановского района Новосибирской области / В. И. Молодин, А. И. Соловьёв [и др.]. Новосибирск, 2011. (Материалы «Свода памятников истории и культуры народов России». Вып. 8).

Бороодовский А. П. Археологические памятники Искитимского района Новосибирской области. Новосибирск, 2002. (Материалы «Свода памятников истории и культуры народов России». Вып. 6).

Вадецкая Э. Б. Сказы о древних курганах. Новосибирск, 1981.

Голодяев К. А. Старый Новосибирск: (исторические заметки о том, откуда и когда вырос самый крупный город Сибири). Новосибирск, 2016.

Горюшкин П. М., Бочанова Г. А. Так начинался Новосибирск: конец XIX — начало XX вв. Новосибирск, 1983.

Гусаченко В. П., Матвеева Л. Л., Тимяшевская Л. В. Каинск исторический. Новосибирск, 1995.

Зубова А. В. Население Западной Сибири во II тыс. до н. э. (по антропологическим данным). Новосибирск, 2014.

История города: Новониколаевск — Новосибирск: исторические очерки / гл. ред. А. Ф. Косенков. 2-е изд. Новосибирск, 2013.

Катионов О. Н. Московско-Сибирский тракт как основная сухопутная транспортная коммуникация Сибири XVIII—XIX вв. 2-е изд., перераб. и доп. Новосибирск, 2008.

Косарев М. Ф. Древняя история Западной Сибири: человек и природная среда. М., 1991.

Косарев М. Ф. Западная Сибирь в древности. М., 1984.

Косякова Е. И. Неизвестные страницы городской истории. Новониколаевск — Новосибирск: быт

список

и повседневность первой половины XX в. Новосибирск, 2009.

Лыков О. М. Ордынская хроника с древнейших времен до наших дней: в 3 кн. Новосибирск, 2007—2017.

Лямин А. Путешествие в историю Бердска. Бердск, 2005.

Мельников М. Н. Поиски сокровищ: записки фольклориста. Новосибирск, 1985.

Маранин И. Ю. Мифосибирск: мифы, тайны, байки и реальные истории о Новосибирске. Новосибирск, 2011.

Маранин И. Ю., Осеев К. А. Новосибирск: пять исчезнувших городов. Кн. 1: Город-вестерн. Новосибирск, 2014.

Матвеева Л. Л., Гусаченко В. Л. Колывань историческая. Новосибирск, 1996.

Миненко Н. А. Живая старина: будни и праздники сибирской деревни в XVIII — первой половине XIX вв. Новосибирск, 1989.

Миненко Н. А. По старому Московскому тракту: о первых русских поселениях на территории Новосибирской области. 2-е изд., перераб. и доп. Новосибирск, 1990.

Молодин В. И. Древнее искусство Западной Сибири. Новосибирск, 1992.

Молодин В. И. Меч Каролингов. Новосибирск, 2006.

Молодин В. И. Эпоха неолита и бронзы лесостепного Обь-Иртышья. Новосибирск, 1977.

Молодин В. И., Бородовский А. П., Троицкая Т. Н. Археологические памятники Колыванского района Новосибирской области. Новосибирск, 1996. (Материалы «Свода памятников истории и культуры народов России». Вып. 2).

Молодин В. И., Новиков А. В. Археологические памятники Венгеровского района Новосибирской области. Новосибирск, 1998.

Молодин В. И., Новиков А. В., Софеев О. В. Археологические памятники Здвинского района Новосибирской области. Новосибирск, 2000. (Материалы «Свода памятников истории и культуры народов России». Вып. 4).

Молодин В. И., Соболев В. И., Соловьёв А. И. Бараба в эпоху позднего Средневековья. Новосибирск, 1990.

Мыльникова Л. Н., Чемякина М. А. Традиции и новации в гончарстве древних племен Барабы (по материалам поселенческого комплекса Омь-1). Новосибирск, 2002.

Новосибирская область — 75 лет: люди, события, факты / под ред. В. А. Ламина. Новосибирск, 2012.

Новосибирский некрополь / под ред. С. В. Бондаренко. Новосибирск, 2009.

Поздняков Д. В. Палеоантропология населения юга Западной Сибири эпохи Средневековья (вторая половина I — первая половина II тыс. н. э.). Новосибирск, 2006.

Полосьмак Н. В. Бараба в эпоху раннего железа. Новосибирск, 1987.

Полосьмак Н. В., Шумакова Е. В. Очерки семантики кулайского искусства. Новосибирск, 1991.

Рельеф Западно-Сибирской равнины / А. А. Земцов, Б. В. Мизеров [и др.]. Новосибирск, 1988.

Ромм В. В. Большой театр Сибири. Новосибирск, 1990.

Савинов Д. Г., Новиков А. В., Росляков С. Г. Верхнее Приобье на рубеже эпох: (басандайская культура). Новосибирск, 2008.

Савицкий И. М. Оборонная промышленность Новосибирской области: опыт послевоенного развития (1946—1963 гг.). Новосибирск, 1996.

Садыров А. Ж. Ново-Николаевские торочки: исторические рассказы. Новосибирск, 2000.

Сказ о городе: документальные повести и очерки о Новониколаевске — Новосибирске. Новосибирск, 2009.

Созидатели: очерки о людях, вписавших свое имя в историю Новосибирска: в 2 т. / сост. Н. А. Александров; под ред. Е. А. Городецкого. Новосибирск, 2003.

Соловьёв А. И. Оружие и доспехи. Сибирское вооружение: от каменного века до Средневековья. Новосибирск, 2003.

- Троицкая Т. Н., Бородовский А. П. Больнереченская культура лесостепного Приобья. Новосибирск, 1994.
- Троицкая Т. Н., Молодин В. И., Соболев В. И. Археологическая карта Новосибирской области. Новосибирск, 1980.
- Чича — городище переходного от бронзы к железу времени в Барабинской лесостепи: в 3 т. / отв. ред.: В. И. Молодин, Г. Парцингер. Новосибирск; Берлин, 2001—2009.

Публикации исторических источников

- Атлас Новосибирской области / редкол.: В. М. Кравцов (пред.) [и др.]. 2-е изд. Новосибирск, 2002.
- Волтерс Р. Специалист в Сибири / пер. с нем. Д. Хмельницкого. 2-е изд. Новосибирск, 2010.
- Воробьева И. А. Язык Земли: о местных географических названиях Западной Сибири. Новосибирск, 1973.
- Газеты Новониколаевска [Электронный ресурс] / рук. проекта Н. А. Александров; гл. ред. А. Ф. Косенков. Новосибирск. 12 электрон, опт. дисков.
- Зазубрин В. А. Бледная правда: художественная проза, публицистика. М., 1992.
- Календарь знаменательных и памятных дат по Новосибирской области, 2008—2017 гг. Новосибирск, 2007—2016.
- Лавров И. М. Мои бессонные ночи: роман-воспоминание. Новосибирск, 1977.
- Мой Новосибирск: книга воспоминаний / авт.-сост. Т. И. Иванова. М., 1999.
- Наша малая Родина: хрестоматия по истории Новосибирской области, 1921—1991 / отв. ред. С. А. Красильников. Новосибирск, 1997.
- Новониколаевск — Новосибирск: историко-литературный фотоальбом / гл. ред. А. Ф. Косенков; науч. ред. В. А. Ламин. Новосибирск, 2005.
- Новониколаевск — Новосибирск: исторический фотоальбом / науч. ред. В. А. Ламин. Новосибирск, 2012.
- Новосибирск. 100 лет: события, люди / отв. ред. Л. М. Горюшкин. Новосибирск, 1993.
- Новониколаевская губерния — Новосибирская область, 1921—2000: Хроника. Документы / отв. ред. И. С. Кузнецов. Новосибирск, 2001.
- Новосибирская область: органы государственной власти: хроника событий, памятные даты, персоны, 1937—2012 гг. / под ред. Н. В. Омелехиной. Новосибирск, 2012.
- Оборонная промышленность Новосибирской области в условиях «холодной войны» (1946—1965 гг.): сборник документов / отв. ред.: И. М. Савицкий, Р. К. Суханова. Новосибирск, 2007.
- Памятники истории, архитектуры и монументального искусства Новосибирской области: каталог / отв. ред. А. В. Кошелев. Новосибирск: Науч.-произв. центр по сохранению ист.-культ, наследия, 2011—2012. Кн. 1—2.
- Память сердца: воспоминания сибиряков / гл. ред. М. Н. Щукин. Новосибирск, 2009.
- По старым дорогам: описание селений, нравов и обычаев жителей на территории нынешней Новосибирской области в XVIII—XX вв. в трудах путешественников, ученых и по материалам путешественников того времени. Новосибирск, 2005.
- Районы и города Новосибирской области: (природно-экономический справочник) / отв. ред. И. М. Гаджиев. Новосибирск, 1996.
- Сибирские сказы, предания, легенды / сост. А. А. Мисюрев. Новосибирск, 1959. Тот же текст: Мисюрев А. А. Легенды Горной Колывани. Барнаул, 1989.
- Советы депутатов Новосибирской области, 1937—1997 / отв. ред.: А. П. Сычёв, И. М. Савицкий. Новосибирск, 1997.
- Справочник по городу Новониколаевску: к 100-летию города. 3-е изд. Новосибирск, 1992.
- Цветаева А. И. Моя Сибирь. 2-е изд. М., 2016.

Интернет-ресурсы

- Библиотека сибирского краеведения [Электронный ресурс]. URL: <http://bsk.nios.ru>
- Государственный архив Новосибирской области [Электронный ресурс]. URL: <http://www.archive.nso.ru>
- Интерактивное образование: электронная газета [Электронный ресурс]. URL: <http://io.nios.ru>
- Музей города Новосибирска [Электронный ресурс]. URL: <http://www.m-nsk.ru>
- Новосибирск в фотозагадках: краеведческий форум — история Новосибирска, его настоящее и будущее [Электронный ресурс]. URL: <http://nsk-kraeved.ru>
- Новосибирская государственная областная научная библиотека [Электронный ресурс]. URL: <http://www.ngonb.ru>
- Новосибирский краеведческий портал [Электронный ресурс]. URL: <http://kraeved.ngonb.ru>
- Новосибирский государственный краеведческий музей [Электронный ресурс]. URL: <http://youmuseum.ru>
- Правительство Новосибирской области [Электронный ресурс]. URL: <http://www.nso.ru>

При подготовке иллюстративного и документального материала учебного пособия использованы следующие материалы.

Материалы из личных архивов авторов, а также личных архивов, коллекций и/или интернет-сайтов Д. Е. Ануфриева, К. А. Голодяева, В. М. Гранкина, Ф. Ф. Григорьева, С. И. Зеленского, В. Н. Зенина, И. А. Карнушиной, О. Н. Катионова, А. О. Князева, Е. В. Кравченко, А. М. Кучерявенко, С. В. Лещинского, Ю. С. Лобанова, Т. Ю. Нерода, А. В. Новикова, А. А. Овчинникова, О. В. Полинской, Д. И. Поповского, В. И. Сайдакова, Славы Gelio Степанова (В. Степанова), В. Сумина, О. В. Фёдорова, А. В. Шаповалова.

Книги и электронные издания

- Ануфриев Д. Е., Кузнецова Е. А., Сумин В. А. Археологическое наследие Новосибирской области. Новосибирск, 2016.
- Атлас Новосибирской области / редкол.: В. М. Кравцов (пред.) [и др.]. 2-е изд. Новосибирск, 2002.
- Бобров В. В., Марочкин А. Г., Юракова А. Ю. Поселение артынской культуры Автодром-2 — памятник позднего неолита Барабинской лесостепи // Археология, этнография и антропология Евразии. 2017. Т. 45. № 1. С. 49—61.
- Бородаев В. В., Контев А. В. Формирование российской границы в Иртышско-Енисейском междуречье в 1620—1720 гг. Барнаул, 2015.
- Гемуев И. Н., Сагалаев А. М., Соловьёв А. И. Легенды и были таежного края. Новосибирск, 1989.
- Георги И. Г. Описание всех обитающих в Российском государстве народов, их житейских обрядов, обыкновений, одежд, жилищ, упражнений, забав, вероисповеданий и других достопамятностей. М., 2007.
- Елагин В. С., Молодин В. И. Бараба в I тысячелетии н. э. Новосибирск, 1991.
- Молодин В. И., Глушков И. Г. Самусьская культура в Верхнем Приобье. Новосибирск, 1989.
- Молодин В. И., Мыльникова Л. Н., Гаркуша Ю. Н., Селин Д. В. Погребальные комплексы эпохи поздней бронзы восточного варианта пахомовской культуры (памятник Гришкина Заимка, Бараба) // Археология, этнография и антропология Евразии. 2015. Т. 43, № 1. С. 48—60.
- Молодин В. И., Мыльникова Л. Н., Нестерова М. С. Погребальные комплексы эпохи неолита Венгерovo-2а (юг Западно-Сибирской равнины): результаты мультидисциплинарных исследований // Археология, этнография и антропология Евразии. 2016. Т. 44. № 2. С. 30—46.
- Новониколаевск — Новосибирск: исторический фотоальбом / науч. ред. В. А. Ламин. Новосибирск, 2012.
- Новониколаевская губерния — Новосибирская область, 1921—2000: Хроника. Документы / отв. ред. И. С. Кузнецов. Новосибирск, 2001.

- Новосибирская археологическая экспедиция (1957—1995). Новосибирск, 2010.
- Новосибирская область — 75 лет: люди, события, факты / под ред. В. А. Ламина. Новосибирск, 2012.
- Описание Тобольского наместничества / сост. А. Д. Колесников. Новосибирск, 1982.
- Памятники истории, архитектуры и монументального искусства Новосибирской области: каталог / отв. ред. А. В. Кошелев. 2-е изд., перераб. Новосибирск, 2012. Кн. 2.
- Полосьмак Н. В., Чикишева Т. А., Балужева Т. С. Неолитические памятники Северной Барабы. Новосибирск, 1989.
- Почтовый дорожник, или Описание всех почтовых дорог Российской империи. СПб., 1824.
- Ремезов С. У. Чертежная книга Сибири. СПб., 1882.
- Россия: полное географическое описание нашего отечества / под ред. В. П. Семёнова-Тянь-Шанского; под общ. рук. П. П. Семёнова, В. И. Ламанского. Т. 16: Западная Сибирь. СПб., 1907.
- Русские художники: Фёдор Григорьевич Солнцев // Мир картин: nevsepic.com.ua [Электронный ресурс]. URL: <http://nevsepic.com.ua/art-i-risovanaya-grafika/page,29,25252-russkie-hudozhniki-fedor-grigorevich-solncev-876-foto.html>
- Сибирь в лицах / отв. ред. В. И. Молодин. Новосибирск, 2001.
- Троицкая Т. Н. Кулайская культура в Новосибирском Приобье. Новосибирск, 1979.
- Троицкая Т. Н., Соболев В. И. Наш край в древности и Средневековье: учебное пособие. Новосибирск, 1996.
- Gmelin I. G. Reise durch Sibirien von dem Jahr 1740 bis 1743. В. IV. Gottingen, 1752.

Материалы государственных архивов

- Государственный архив Новосибирской области.
- Государственный архив Томской области.
- Исторический архив Омской области.
- Российский государственный архив древних актов (Москва).
- Российский государственный исторический архив (Санкт-Петербург).
- Отдел рукописей Российской национальной библиотеки (Санкт-Петербург).

Материалы государственных и муниципальных музеев

- Венгеровский краеведческий музей им. П. М. Пономаренко.
- Дом-музей А. Я. Штеффена в с. Неудачино Татарского района.
- Историко-этнографический музей-заповедник «Шушенское» (Красноярский край).
- Колыванский краеведческий музей.
- Музей города Новосибирска.
- Музей истории и культуры народов Сибири и Дальнего Востока Института археологии и этнографии СО РАН.
- Музей Новосибирского государственного педагогического университета.
- Новосибирский государственный краеведческий музей.
- Новосибирский государственный художественный музей.
- Петропавловский краеведческий музей им. Н. М. Бахмацкого (Краснозёрский район).

Электронные ресурсы удаленного доступа из сети Интернет (сайты и порталы):

- Академ.инфо [Электронный ресурс]. URL: <http://rn.academ.info>
- Бердск-онлайн [Электронный ресурс]. URL: <http://berdsk-online.ru>
- Библиотека сибирского краеведения [Электронный ресурс]. URL: <http://bsk.nios.ru>

- Вести Искитим [Электронный ресурс]. URL: <http://www.vesiskitim.ru>
- Все новости Новосибирской области [Электронный ресурс]. URL: <http://vn.ru>
- Герои страны [Электронный ресурс]. URL: <http://www.warheroes.ru>
- Институт археологии и этнографии СО РАН [Электронный ресурс]. URL: <http://www.archaeology.nsc.ru>
- Историко-культурный и природный музей-заповедник «Томская писаница» [Электронный ресурс]. URL: <http://www.gukmztp.ru>
- ИЕСЭН НГПУ: официальный сайт. Природа [Электронный ресурс]. URL: <http://iesen.nspu.ru/prirod/330.html>
- Как это сделано, как это работает, как это устроено? [Электронный ресурс]. URL: <http://kak-eto-sdelano.livejournal.com>
- Квартира 33 [Электронный ресурс]. URL: <http://kvartira33.com>
- Красная книга Новосибирской области: животные [Электронный ресурс]. URL: http://www.balatsky.ru/NSO/2008_redbook.htm
- Любимый город. История каждого дома [Электронный ресурс]. URL: <http://wiki.darlingcity.ru>
- Новосибирск в фотозагадках [Электронный ресурс]. URL: <http://nsk-kraeved.ru>
- Новосибирские новости [Электронный ресурс]. URL: <http://nscn.ru>
- Новосибирский краеведческий портал [Электронный ресурс]. URL: <http://kraeved.ngonb.ru>
- Новосибирский фотоблог [Электронный ресурс]. URL: <http://liveblogger.ru>
- Международная агропромышленная выставка 28—30 октября 2015 [Электронный ресурс]. URL: <http://БМр://племторг.рф>
- Министерство культуры Новосибирской области [Электронный ресурс]. URL: <http://www.mk.nso.ru>
- Мир метро [Электронный ресурс]. URL: <http://www.mirmetro.net>
- Миранан [Электронный ресурс]. URL: <http://miraman.ru>
- Наука в Сибири [Электронный ресурс]. URL: <http://www.sbras.info>
- НГС. Новости [Электронный ресурс]. URL: <http://news.ngs.ru>
- Новосибирскнефтегаз [Электронный ресурс]. URL: <http://www.novng.ru>
- Отзыв.ру [Электронный ресурс]. URL: <http://www.otzyv.ru>
- Ретротехника.ру [Электронный ресурс]. URL: <https://retrotexnika.ru>
- РЖМ [Электронный ресурс]. URL: <http://www.rusrailmodel.ru>
- Российские и советские спортсмены [Электронный ресурс]. URL: <http://ruchampions.com>
- Сделано у нас [Электронный ресурс]. URL: <http://sdelanounas.ru>
- Сибирские огни [Электронный ресурс]. URL: 11Мр://сибирскиеогни.рф
- Сибирское соглашение [Электронный ресурс]. URL: <http://www.sibacc.ru>
- Системы биологической защиты [Электронный ресурс]. URL: <http://fumigacia.ru>
- Советская Сибирь [Электронный ресурс]. URL: <http://www.sovsibir.ru/news>
- СО РАН с 1957 г. Фотолетопись [Электронный ресурс]. URL: <http://www.soran1957.ru>
- Стрижи.ру 2002—2017 гг. [Электронный ресурс]. URL: <http://admin.strizhi.info>

- Тайга.инфо [Электронный ресурс]. URL: <http://tayga.info>
- Турпром [Электронный ресурс]. URL: <http://www.tourprom.ru>
- Фото.сайт [Электронный ресурс]. URL: <http://www.photosight.ru>
- Храмы России [Электронный ресурс]. URL: <http://temples.ru>
- Babyblog.ru [Электронный ресурс]. URL: <https://www.babyblog.ru>
- Business FM в Новосибирске [Электронный ресурс]. URL: <http://bfmnsk.ru>
- Classicalmusicnews.ru [Электронный ресурс]. URL: <http://www.classicalmusicnews.ru>
- Colors.life [Электронный ресурс]. URL: <http://www.colors.life>
- Kudago.com. Новосибирск. [Электронный ресурс]URL: <https://kudago.com>
- NSK.CLUB [Электронный ресурс]. URL: <http://nsk.club>
- Panoramio [Электронный ресурс]. URL: <http://www.panoramio.com>
- Photo.sibnet.ru [Электронный ресурс]. URL: <http://photo.sibnet.ru>
- Sibnovosti.ru [Электронный ресурс]. URL: <http://nsk.sibnovosti.ru>
- Urban3p project [Электронный ресурс]. URL: <http://urban3p.ru>
- VSE42.RU [Электронный ресурс]. URL: <http://news.vse42.ru>

(fykfetutfr об a&mafeax

Авторы:

- Андреев С. Н., кандидат исторических наук, старший научный сотрудник Института истории СО РАН (темы 14—17, словарь, библиографический список, темы учебных проектов);
- Зверев В. А., доктор исторических наук, профессор Новосибирского государственного педагогического университета, главный научный сотрудник Института истории СО РАН (темы 7—13, словарь, библиографический список, темы учебных проектов; ответственный редактор);
- Зверева К. Е., кандидат исторических наук, доцент Новосибирского государственного педагогического университета (темы 8—13, темы учебных проектов, хронологическая таблица);
- Исупов В. А., доктор исторических наук, заведующий сектором историко-демографических исследований Института истории СО РАН, профессор Новосибирского национального исследовательского государственного университета (темы 11—13, библиографический список);
- Кузнецова Ф. С., кандидат исторических наук, доцент (тема 7, словарь, хронологическая таблица, библиографический список);
- Молодин В. И., академик РАН, доктор исторических наук, заместитель директора по научной работе Института археологии и этнографии СО РАН, профессор Новосибирского национального исследовательского государственного университета, Новосибирского государственного педагогического университета (введение, заключение, библиографический список; научный редактор);
- Соловьёв А. И., доктор исторических наук, ведущий научный сотрудник Института археологии и этнографии СО РАН (темы 1—6, словарь, библиографический список);
- Соловьёва Е. А., кандидат исторических наук, научный сотрудник Института археологии и этнографии СО РАН, доцент Новосибирского института повышения квалификации и переподготовки работников образования (темы 1—6, темы учебных проектов, хронологическая таблица);
- Хлытина О. М., кандидат педагогических наук, доцент, заведующая кафедрой отечественной и всеобщей истории Новосибирского государственного педагогического университета, председатель Новосибирского регионального отделения Общероссийской общественной организации «Ассоциация учителей истории и обществознания» (темы 7—17, хронологическая таблица, темы учебных проектов; руководитель методической группы).